ESTADO DE SÃO PAULO — BRASIL

SECRETARIA DA AGRICULTURA, INDUSTRIA E COMMERCIO
SECRETARIA DA EDUCAÇÃO E SAUDE PUBLICA

DIRETORIA DE ESTATISTICA ECONOMICA E FINANCEIRA
MINISTERIO DA FAZENDA
AGO 22 1930
BIBLIOTECA

RECENSEAMENTO ESCOLAR

REALIZADO EM 1934

(20 DE SETEMBRO)

318.161
R295
T4

COMMISSÃO CENTRAL DO RECENSEAMENTO
DEMOGRAPHICO, ESCOLAR E AGRICOLA-ZOOTECHNICO

6062 12/1 48

DIRETORIA DE ESTATISTICA ECONOMICA E FINANCEIRA
MINISTERIO DA FAZENDA
AGO 22 1938
BIBLIOTECA

Apresentação

A Commissão Central do Recenseamento, instituida para proceder, no Estado de São Paulo, aos levantamentos Demographico, Escolar e Agricola Zootechnico, tem o prazer de divulgar, com o presente volume, os resultados finaes do recenseamento escolar realizado em setembro de 1934.

Conforme se verifica das tabellas apresentadas, a divisão adoptada no recenseamento foi a mesma existente para a administração do ensino official, cabendo a chefia dos trabalhos, em cada uma das vinte e uma zonas escolares, ao respectivo Delegado Regional. Os delegados escolares, que dividiram responsabilidades com os dez inspectores de estatistica agricola, e isto porque se cuidava tambem do levantamento agro-pecuario, tiveram como auxiliares immediatos os cem inspectores do ensino primario official, encarregados de dirigir e fiscalizar os serviços nos districtos onde normalmente exerciam suas actividades. Cada municipio, por sua vez, teve um chefe, investido desta funcção um dos professores publicos da localidade, indicado pelas autoridades regionaes.

Na época do recenseamento processaram-se numerosas alterações no quadro circumscripcional do Estado, e, afim de que isso não perturbasse quer as disposições já tomadas com os trabalhos preparatorios, quer, em alguns casos, a propria collecta já iniciada, ficou estabelecido que, para fins censitarios, taes modificações não prevaleceriam. Todavia, conseguiu-se incluir, nas unidades a que passaram a pertencer, as porções relativas aos municipios partilhados na occasião, e, dentre as novas unidades administrativas, apenas para Vera Cruz foi possivel fazer-se apuração independente.

Como unidade territorial adoptou-se o municipio, não tendo sido possivel á Commissão detalhar os resultados por districtos de paz, visto como, em sua grande maioria, as divisas interdistrictaes ainda dependiam, como dependem, de uma demarcação definitiva. Decorre, pois, dessa difficuldade material, o estarem confundidos os dados da zona rural de todos os districtos de um mesmo municipio, apresentando-se os resultados em tres parcellas: a) *séde do municipio;* b) *séde de cada districto de paz;* c) *zona rural de todo o municipio.*

O recenseamento escolar, embora comprehendido no demographico, teve questionarios distinctos e, portanto, apuração propria.

As duas indagações foram simultaneas, em cada domicilio, o que veio permittir uma perfeita verificação das informações communs a ambos os inqueritos,

Em virtude do plano a que os trabalhos obedeceram, poude esta Commissão, cinco mezes depois de iniciada a collecta, isto é, em fevereiro de 1935, fornecer ao Governo os resultados globaes do censo escolar, e mostrar, ao mesmo tempo, como se nucleavam as crianças de 7 a 13 annos. Verificadas as necessidades reaes da população juvenil, representadas pela relação entre os effectivos correspondentes e a capacidade dos educandarios existentes nas sédes de municipios e de districtos de paz e na zona rural, foi facil ao Estado localizar, em março desse anno, mais de mil unidades de ensino primario, mediante criterio objectivo e, portanto, com a necessaria equidade.

Foram arrolados 1.137.091 habitantes de 7 a 13 annos, o que corresponde a 16,67% de toda a população. Essa proporção que, com ligeiras alterações, se reproduz no total de cada municipio, apresenta, muitas vezes, uma subida brusca, principalmente nas sédes dos districtos de paz. E' um effeito da nucleação infantil na zona rural, apurada para orientar, com segurança, a localização das unidades escolares, o que é uma das finalidades primarias do recenseamento.

Não bastava saber-se quantas eram as crianças matriculaveis de um determinado bairro, mas quantas seriam attingidas por uma escola alli installada, cujo raio legal de acção é de dois kilometros.

Se o censo demographico respeita as divisas administrativas e judiciarias da séde de certa circumscripção, e a nucleação para fins escolares deixa de considerar esses limites, ha de verificar-se, sem duvida, entre os resultados das duas collectas, uma disparidade tanto mais accentuada quanto maior for a densidade demographica dos arredores da séde referida.

O exemplo que segue constitue um caso typico:

Na séde do districto de paz de Taquaral, em Pitangueiras, o censo demographico accusa 140 pessoas ao todo, ao passo que o levantamento infantil attribue ao mesmo lugar 120 habitantes de 7 a 13 annos Apparentemente ha nisso um erro grave, mas, observando-se a figura abaixo, vê-se que o recenseamento escolar abrangeu três propriedades agricolas situadas fora do perimetro da séde do districto, porém a menos de dois kilometros do ponto central, e dahi o total de 120 crianças para o nucleo.

E' de reconhecer-se o alcance pratico do plano traçado, que revelou a existencia de unidades escolares mal localizadas e indicou pon-

tos magnificos dellas desprovidos, além de permittir outras conclusões, tendo em vista as particularidades de cada nucleo, convenientemente estudadas, como as referentes aos recursos materiaes necessarios á installação de uma escola.

O presente volume apresenta-se illustrado com uma série de graphicos que realçam as relações entre certos resultados, e vinte e três cartogrammas extrahidos da carta geral do Estado organizada pelo Senhor Doutor Alypio Leme de Oliveira, eminente Director do Instituto Astronomico e Geophysico de São Paulo.

A collecta dos dados do recenseamento escolar foi inteiramente gratuita mesmo na zona rural, onde coube aos agentes recenseadores a remuneração de cem réis por habitante inscripto nas fichas demographicas, além da correspondente ao censo agro-pecuario fixada em 2$000, 2$500 e 3$000 por caderneta, conforme as condições de accessibilidade e a extensão territorial média das propriedades agricolas do municipio. Para o triplice recenseamento realizado no campo foram contractados 3.318 agentes, tendo interferido nos trabalhos das zonas urbanas e sédes districtaes 12.139 pessoas, em sua quasi totalidade pertencentes ás escolas publicas e particulares.

Ao encerrar estas linhas, a Commissão infra assignada cumpre o dever de reiterar á nobre classe do professorado paulista seu agradecimento pela valiosa cooperação prestada aos serviços, e declara que um dos factores que contribuiram para o exito da operação levada a effeito foi a attitude do povo em geral, que, demonstrando cultura e civismo, proporcionou a todos os funccionarios do recenseamento as facilidades indispensaveis ao integral desempenho de sua missão.

São Paulo, março de 1937.

Antonio F. de Carvalho e Silva.

Gustavo de Godoy Filho.

Francisco Jarussi.

INDICE

Pags.

Apresentação I

DADOS GERAES, segundo as regiões escolares

Resumo geral **(Quadro I)** 5
Séde dos municipios **(Quadro II)** 6
Séde dos districtos de paz **(Quadro III)** 11
Zona rural **(Quadro IV)** 12

DADOS GERAES, com discriminação municipal

Quadro V 19

ZONA RURAL — Distribuição das crianças por nucleos

Resultados segundo as regiões escolares **(Quadro VI)** .. 115
Resultados com discriminação municipal **(Quadro VII)**. 117

ZONA RURAL — Classificação dos nucleos e distribuição das escolas primarias mantidas pelo Estado

Resultados segundo as regiões escolares **(Quadro VIII)**. 143
Resultados com discriminação municipal **(Quadro IX)**.. 145

ESTABELECIMENTOS DE ENSINO PRIMARIO MANTIDOS PELO ESTADO

Resultados segundo as regiões escolares **(Quadro X)**... 177
Resultados com discriminação municipal **(Quadro XI)**.. 179

ESTABELECIMENTOS DE ENSINO PRIMARIO MANTIDOS PELAS MUNICIPALIDADES

Resultados segundo as regiões escolares **(Quadro XII)**.. 204
Resultados com discriminação municipal **(Quadro XIII)** 206

DADOS GERAES

SEGUNDO AS REGIÕES ESCOLARES

ESTADO DE SÃO PAULO

RECENSEAMENTO DE 1934
POPULAÇÃO EM IDADE ESCOLAR
(7 A 13 ANNOS)

Nº DE ORDEM	REGIÕES — SÉDES	Nº DE MUNICIPIOS	CRIANÇAS RECENSEADAS — Nºs ABSOLUTOS	%
1	CAPITAL	19	218.611	19,22%
2	ARARAQUARA	10	48.879	4,30%
3	BAURÚ	12	60.556	5,33%
4	BOTUCATÚ	12	33.272	2,93%
5	CAMPINAS	10	69.561	6,12%
6	CASA BRANCA	14	42.645	3,75%
7	GUARATINGUETÁ	14	27.128	2,39%
8	ITAPETININGA	17	31.202	2,74%
9	JABOTICABAL	12	63.042	5,54%
10	LINS	9	58.270	5,12%
11	PIRACICABA	8	32.238	2,84%
12	PIRASSUNUNGA	7	21.002	1,85%
13	PRESTE PRUDENTE	11	49.851	4,38%
14	RIBEIRÃO PRETO	17	75.936	6,66%
15	RIO CLARO	10	41.592	3,66%
16	RIO PRETO	9	55.389	4,87%
17	STA CRUZ DO RIO PARDO	11	27.902	2,45%
18	SANTOS	12	43.189	3,80%
19	SÃO CARLOS	12	45.849	4,03%
20	SOROCABA	17	50.334	4,43%
21	TAUBATÉ	17	40.643	3,57%
	TOTAES	260	1.137.091	100%

LEGENDA

CRIANÇAS DE 7 A 13 ANNOS

IGUAL A 100.000 CRIANÇAS

CBAM

RESUMO GERAL DO ESTADO

QUADRO I

REGIÕES ESCOLARES	Menores recenseados	Masculinos	Femininos	Sabem ler	Analphabetos	FREQUENTAM ESCOLA				Não frequentam	NACIONALIDADE DO PAE		
						Estadual	Municipal	Particular	TOTAL		Brasileira	Estrangeira	Ignorada
1—CAPITAL Municipio séde ..	152.269	76.852	75.417	110.762	41.507	75.914	2	35.503	111.419	40.850	62.055	89.223	991
1—CAPITAL Outros municipios	66.342	34.316	32.026	24.812	41.530	21.373	976	4.093	26.442	39.900	47.703	18.491	148
Somma	218.611	111.168	107.443	135.574	83.037	97.287	978	39.596	137.861	80.750	109.758	107.714	1.139
2 — Araraquara	48.879	25.146	23.733	14.140	34.739	10.677	1.061	1.927	13.665	35.214	26.148	22.706	25
3 — Baurú	60.556	32.357	28.199	15.246	45.310	9.903	1.465	3.007	14.375	46.181	35.237	25.280	39
4 — Botucatú	33.272	16.958	16.314	9.495	23.777	8.629	577	1.049	10.255	23.017	23.453	9.781	38
5 — Campinas	69.561	35.576	33.985	26.126	43.435	19.364	2.392	4.935	26.691	42.870	49.147	20.281	133
6 — Casa Branca	42.645	21.734	20.911	13.520	29.125	13.204	148	831	14.183	28.462	31.118	11.460	67
7 — Guaratinguetá	27.128	13.913	13.215	8.413	18.715	9.545	115	929	10.589	16.539	25.981	1.119	28
8 — Itapetininga	31.202	15.829	15.373	6.100	25.102	7.166	183	114	7.463	23.739	29.905	1.283	14
9 — Jaboticabal	63.042	32.458	30.584	17.155	45.887	11.997	2.278	3.069	17.344	45.698	39.916	23.044	82
10 — Lins	58.270	30.378	27.892	16.213	42.057	8.343	3.113	5.141	16.597	41.673	28.419	29.829	22
11 — Piracicaba	32.238	16.377	15.861	14.922	17.316	13.531	35	1.674	15.240	16.998	22.067	10.141	30
12 — Pirassununga	21.002	10.955	10.047	7.923	13.079	7.836	290	1.087	9.213	11.789	14.733	6.259	10
13 — Presidente Prudente ..	49.851	25.768	24.083	10.335	39.516	8.580	608	1.706	10.894	38.957	29.725	20.043	83
14 — Ribeirão Preto	75.936	39.272	36.664	23.559	52.377	19.052	1.365	3.793	24.210	51.726	50.984	24.618	334
15 — Rio Claro	41.592	21.225	20.367	13.982	27.610	11.661	649	2.382	14.692	26.900	27.433	14.134	25
16 — Rio Preto	55.389	28.347	27.042	9.814	45.575	7.154	780	2.078	10.012	45.377	35.649	19.623	117
17 — Sta. Cruz do Rio Pardo	27.902	14.337	13.565	6.417	21.485	6.576	149	762	7.487	20.415	20.926	6.956	20
18 — Santos	43.189	22.519	20.670	21.287	21.902	13.820	1.928	9.399	25.147	18.042	26.832	15.977	380
19 — São Carlos	45.849	23.670	22.179	12.491	33.358	9.611	1.327	1.873	12.811	33.038	28.468	17.352	29
20 — Sorocaba	50.334	25.856	24.478	17.656	32.678	16.575	801	2.696	20.072	30.262	39.928	10.379	27
21 — Taubaté	40.643	20.773	19.870	10.120	30.523	11.200	244	1.037	12.481	28.162	38.143	2.461	39
TOTAES	1.137.091	584.616	552.475	410.488	726.603	321.711	20.486	89.085	431.282	705.809	733.970	400.440	2.681

SÉDE DOS MUNICIPIOS — DADOS GERAES

QUADRO II

REGIÕES ESCOLARES	Menores recenseados	Masculinos	Femininos	Sabem ler	Analphabetos	FREQUENTAM ESCOLA				Não frequentam	NACIONALIDADE DO PAE		
						Estadual	Municipal	Particular	TOTAL		Brasileira	Estrangeira	Ignorada
1—CAPITAL Municipio séde	132.011	66.376	65.635	98.042	33.969	65.019	2	33.614	98.635	33.376	54.061	77.191	759
1—CAPITAL Outros municipios	15.100	7.533	7.567	9.371	5.729	8.197	257	1.643	10.097	5.003	10.657	4.400	43
Somma	147.111	73.909	73.202	107.413	39.698	73.216	259	35.257	108.732	38.379	64.718	81.591	802
2 — Araraquara	11.570	5.742	5.828	6.850	4.720	5.482	519	1.005	7.006	4.564	6.652	4.902	16
3 — Baurú	11.654	5.880	5.774	6.483	5.171	5.417	259	1.036	6.712	4.942	7.016	4.610	28
4 — Botucatú	7.770	3.884	3.886	4.842	2.928	4.817	88	380	5.285	2.485	4.973	2.769	28
5 — Campinas	20.992	10.516	10.476	14.866	6.126	11.663	647	2.811	15.121	5.871	14.171	6.729	92
6 — Casa Branca	9.560	4.798	4.762	6.076	3.484	5.856	111	211	6.178	3.382	6.478	3.031	51
7 — Guaratinguetá	9.572	4.753	4.819	5.635	3.937	5.848	79	577	6.504	3.068	8.841	709	22
8 — Itapetininga	5.722	2.828	2.894	3.461	2.261	3.939	40	67	4.046	1.676	5.139	577	6
9 — Jaboticabal	13.116	6.553	6.563	7.372	5.744	6.077	494	1.292	7.863	5.253	8.323	4.761	32
10 — Lins	10.766	5.402	5.364	5.687	5.079	4.175	451	1.319	5.945	4.821	6.210	4.539	17
11 — Piracicaba	8.981	4.474	4.507	5.966	3.015	5.606	—	443	6.049	2.932	6.345	2.618	18
12 — Pirassununga	5.549	2.710	2.839	3.775	1.774	3.678	134	222	4.034	1.515	4.031	1.515	3
13 — Presidente Prudente	6.597	3.408	3.189	3.178	3.419	3.125	35	311	3.471	3.126	4.147	2.417	33
14 — Ribeirão Preto	20.463	10.051	10.412	13.367	7.096	11.349	221	2.084	13.654	6.809	13.101	7.057	305
15 — Rio Claro	12.658	6.345	6.313	8.161	4.497	6.820	223	1.266	8.309	4.349	8.372	4.277	9
16 — Rio Preto	7.897	3.976	3.921	4.480	3.417	3.484	316	654	4.454	3.443	4.652	3.146	99
17 — Sta. Cruz do Rio Pardo	5.005	2.469	2.536	2.747	2.258	3.003	68	137	3.208	1.797	3.497	1.492	16
18 — Santos	24.262	12.539	11.723	17.017	7.245	8.504	1.530	8.555	18.589	5.673	11.520	12.406	336
19 — São Carlos	10.302	5.153	5.149	6.708	3.594	5.650	189	831	6.670	3.632	6.302	3.980	20
20 — Sorocaba	15.916	7.984	7.932	9.798	6.118	9.107	425	1.146	10.678	5.238	11.689	4.205	22
21 — Taubaté	11.434	5.733	5.701	6.389	5.045	6.294	209	547	7.050	4.384	10.156	1.240	38
TOTAES	376.897	189.107	187.790	250.271	126.626	193.110	6.297	60.151	259.558	117.339	216.333	158.571	1.993

ESTADO DE SÃO PAULO
RECENSEAMENTO ESCOLAR DE 1934
FREQUENCIA ESCOLAR

DISCRIMINAÇÃO	SÉDE DOS MUNICIPIOS		SÉDE DOS DISTR. DE PAZ		ZONA RURAL		TOTAES	
	Nos ABSOLUTOS	%	Nos ABSOLUTOS	%	Nos ABSOLUTOS	%	Nos ABSOLUTOS	%
FREQUENTAM ESCOLA	259.558	22,83	31.135	2,73	140.589	12,37	431.282	37,93
NÃO FREQUENTAM ESCOLA	117.339	10,32	28.185	2,48	560.285	49,27	705.809	62,07
TOTAES	376.897	33,15	59.320	5,21	700.874	61,64	1.137.091	100

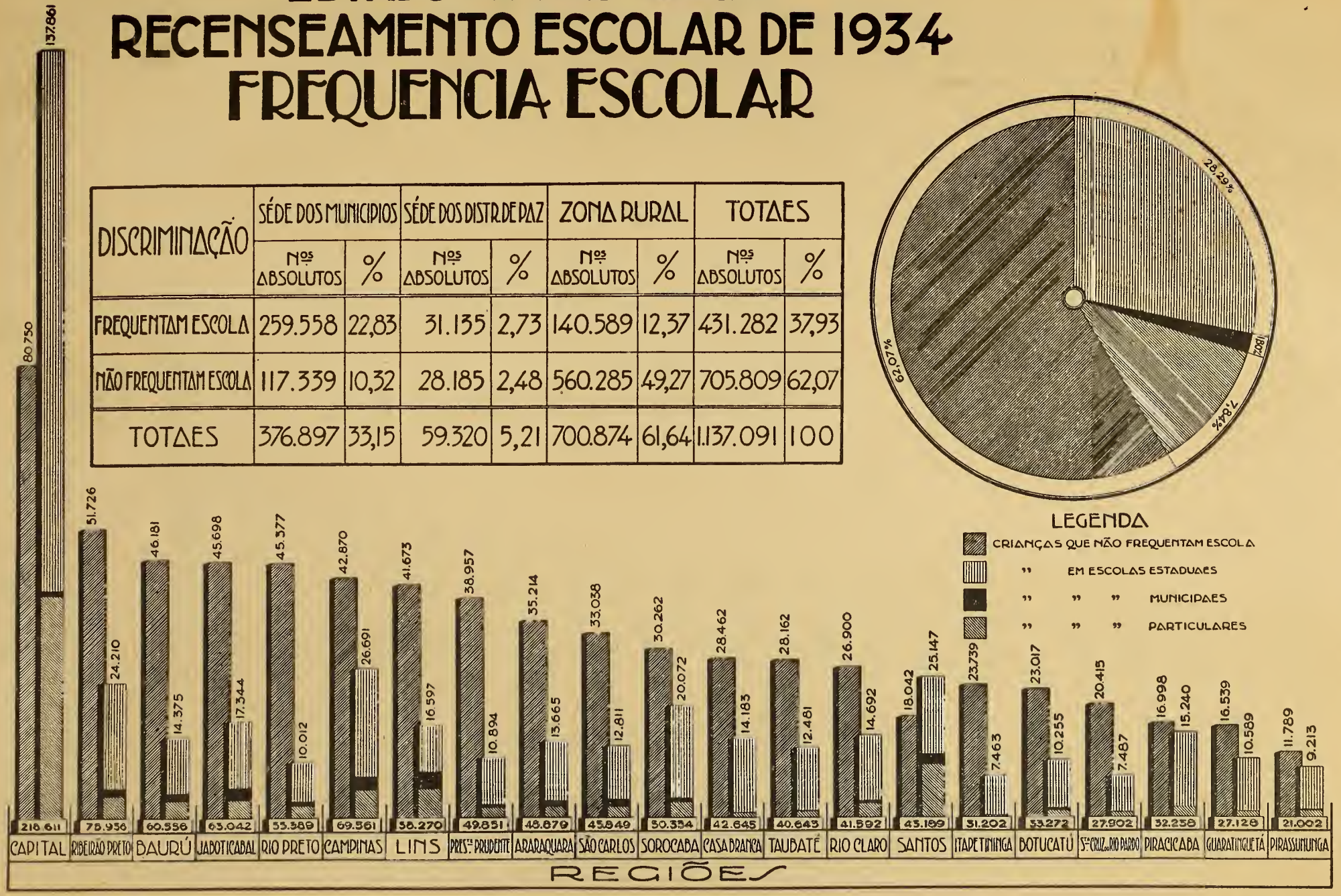

ACVZ 34

ESTADO DE SÃO PAULO
RECENSEAMENTO ESCOLAR DE 1934
ALPHABETIZAÇÃO

DISCRIMINAÇÃO	SÉDE DOS MUNICIPIOS		SÉDE DOS DISTR. DE PAZ		ZONA RURAL		TOTAES	
	Nºs ABSOLUTOS	%	Nºs ABSOLUTOS	%	Nºs ABSOLUTOS	%	Nºs ABSOLUTOS	%
SABEM LÊR	230.271	22,01	27.786	2,44	132.429	11,65	410.488	36,10
NÃO SABEM LÊR	120.626	11,14	31.532	2,77	568.445	49,99	726.603	63,90
TOTAES	576.897	33,13	59.320	5,21	700.874	61,64	1.137.091	100

A. Alvaro de C. Guimarães

SÉDE DOS DISTRICTOS DE PAZ — DADOS GERAES

QUADRO III

REGIÕES ESCOLARES	Menores recenseados	Masculinos	Femininos	Sabem ler	Analphabetos	FREQUENTAM ESCOLA				Não frequentam	NACIONALIDADE DO PAE		
						Estadual	Municipal	Particular	TOTAL		Brasileira	Estrangeira	Ignorada
1 — CAPITAL { Municipio séde ..	2.963	1.549	1.414	1.959	1.004	1.945	—	113	2.058	905	1.440	1.522	1
1 — CAPITAL { Outros municipios	10.098	5.191	4.907	6.331	3.767	5.732	110	878	6.720	3.378	5.059	5.020	19
Somma	13.061	6.740	6.321	8.290	4.771	7.677	110	991	8.778	4.283	6.499	6.542	20
2 — Araraquara	3.667	1.890	1.777	1.579	2.088	1.575	38	66	1.679	1.988	1.921	1.743	3
3 — Baurú	2.814	1.453	1.361	1.016	1.798	1.038	167	188	1.393	1.421	1.658	1.153	3
4 — Botucatú	1.801	893	908	767	1.034	853	13	1	867	934	1.185	615	1
5 — Campinas	3.615	1.819	1.796	1.905	1.710	1.965	—	33	1.998	1.617	2.552	1.059	4
6 — Casa Branca	1.223	575	648	568	655	610	16	—	626	597	931	292	—
7 — Guaratinguetá	361	210	151	149	212	198	—	26	224	137	335	26	—
8 — Itapetininga	446	223	223	142	304	247	2	—	249	197	418	27	1
9 — Jaboticabal	6.981	3.565	3.416	3.084	3.897	2.822	297	123	3.242	3.739	4.366	2.610	5
10 — Lins	3.569	1.826	1.743	1.235	2.334	952	131	239	1.322	2.247	1.998	1.570	1
11 — Piracicaba	1.321	643	678	636	685	734	—	1	735	586	840	481	—
12 — Pirassununga	215	105	110	141	74	140	—	—	140	75	162	50	3
13 — Presidente Prudente ..	3.943	1.971	1.972	1.309	2.634	1.209	206	126	1.541	2.402	2.382	1.542	19
14 — Ribeirão Preto	3.599	1.813	1.786	1.522	2.077	1.651	47	52	1.750	1.849	2.549	1.039	11
15 — Rio Claro	1.768	883	885	955	813	1.007	14	26	1.047	721	1.268	497	3
16 — Rio Preto	3.463	1.747	1.716	1.256	2.207	1.273	36	257	1.566	1.897	2.077	1.380	6
17 — Sta. Cruz do Rio Pardo	1.344	677	667	487	857	603	—	7	610	734	972	371	1
18 — Santos	1.197	608	589	517	680	573	62	67	702	495	777	418	2
19 — São Carlos	1.792	883	909	812	980	725	102	70	897	895	1.180	611	1
20 — Sorocaba	2.116	1.083	1.033	1.040	1.076	1.204	2	78	1.284	832	1.536	580	—
21 — Taubaté	1.024	502	522	378	646	480	—	5	485	539	937	87	—
TOTAES	59.320	30.109	29.211	27.788	31.532	27.536	1.243	2.356	31.135	28.185	36.543	22.693	84

ZONA RURAL — DADOS GERAES

QUADRO IV

REGIÕES ESCOLARES	Menores recenseados	Masculinos	Femininos	Sabem ler	Analphabetos	FREQUENTAM ESCOLA				Não frequentam	NACIONALIDADE DO PAE		
						Estadual	Municipal	Particular	TOTAL		Brasileira	Estrangeira	Ignorada
1—CAPITAL Municipio séde ..	17.295	8.927	8.368	10.761	6.534	8.950	—	1.776	10.726	6.569	6.554	10.510	231
1—CAPITAL Outros municipios	41.144	21.592	19.552	9.110	32.034	7.444	609	1.572	9.625	31.519	31.987	9.071	86
Somma	58.439	30.519	27.920	19.871	38.568	16.394	609	3.348	20.351	38.088	38.541	19.581	317
2 — Araraquara	33.642	17.514	16.128	5.711	27.931	3.620	504	856	4.980	28.662	17.575	16.061	6
3 — Baurú	46.088	25.024	21.064	7.747	38.341	3.448	1.039	1.783	6.270	39.818	26.563	19.517	8
4 — Botucatú	23.701	12.181	11.520	3.886	19.815	2.959	476	668	4.103	19.598	17.295	6.397	9
5 — Campinas	44.954	23.241	21.713	9.355	35.599	5.736	1.745	2.091	9.572	35.382	32.424	12.493	37
6 — Casa Branca	31.862	16.361	15.501	6.876	24.986	6.738	21	620	7.379	24.483	23.709	8.137	16
7 — Guaratinguetá	17.195	8.950	8.245	2.629	14.566	3.499	36	326	3.861	13.334	16.805	384	6
8 — Itapetininga	25.034	12.778	12.256	2.497	22.537	2.980	141	47	3.168	21.866	24.348	679	7
9 — Jaboticabal	42.945	22.340	20.605	6.699	36.246	3.098	1.487	1.654	6.239	36.706	27.227	15.673	45
10 — Lins	43.935	23.150	20.785	9.291	34.644	3.216	2.531	3.583	9.330	34.605	20.211	23.720	4
11 — Piracicaba	21.936	11.260	10.676	8.320	13.616	7.191	35	1.230	8.456	13.480	14.882	7.042	12
12 — Pirassununga	15.238	8.140	7.098	4.007	11.231	4.018	156	865	5.039	10.199	10.540	4.694	4
13 — Presidente Prudente ..	39.311	20.389	18.922	5.848	33.463	4.246	367	1.269	5.882	33.429	23.196	16.084	31
14 — Ribeirão Preto	51.874	27.408	24.466	8.670	43.204	6.052	1.097	1.657	8.806	43.068	35.334	16.522	18
15 — Rio Claro	27.166	13.997	13.169	4.866	22.300	3.834	412	1.090	5.336	21.830	17.793	9.360	13
16 — Rio Preto	44.029	22.624	21.405	4.078	39.951	2.397	428	1.167	3.992	40.037	28.920	15.097	12
17 — Sta. Cruz do Rio Pardo	21.553	11.191	10.362	3.183	18.370	2.970	81	618	3.669	17.884	16.457	5.093	3
18 — Santos	17.730	9.372	8.358	3.753	13.977	4.743	336	777	5.856	11.874	14.535	3.153	42
19 — São Carlos	33.755	17.634	16.121	4.971	28.784	3.236	1.036	972	5.244	28.511	20.986	12.761	8
20 — Sorocaba	32.302	16.789	15.513	6.818	25.484	6.264	374	1.472	8.110	24.192	26.703	5.594	5
21 — Taubaté	28.185	14.538	13.647	3.353	24.832	4.426	35	485	4.946	23.239	27.050	1.134	1
TOTAES	700.874	365.400	335.474	132.429	568.445	101.065	12.946	26.578	140.589	560.285	481.094	219.176	604

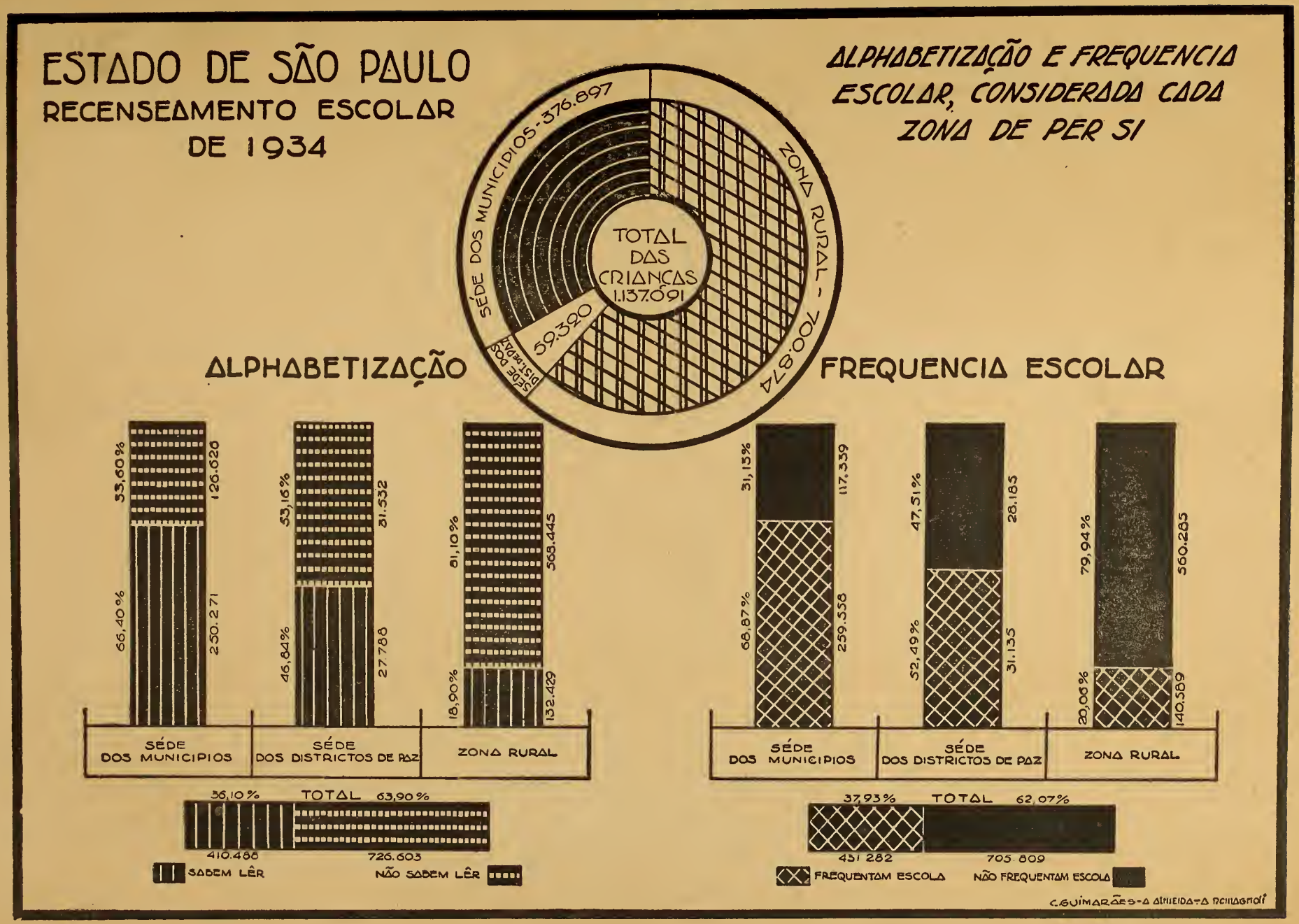
ESTADO DE SÃO PAULO
RECENSEAMENTO ESCOLAR
DE 1934
ALPHABETIZAÇÃO E FREQUENCIA ESCOLAR, CONSIDERADA CADA ZONA DE PER SI
SÉDE DOS MUNICIPIOS - 376.897
ZONA RURAL - 700.874
SÉDE DOS DIST. DE PAZ
59.320
TOTAL DAS CRIANÇAS 1.137.091
ALPHABETIZAÇÃO
FREQUENCIA ESCOLAR
33,60%
126.626
66,40%
250.271
53,16%
31.532
46,84%
27.788
81,10%
568.445
18,90%
132.429
SÉDE DOS MUNICIPIOS
SÉDE DOS DISTRICTOS DE PAZ
ZONA RURAL
36,10%
TOTAL 63,90%
410.488
726.603
SABEM LÊR
NÃO SABEM LÊR
31,13%
117.339
68,87%
259.558
47,51%
28.185
52,49%
31.135
79,94%
560.285
20,06%
140.589
SÉDE DOS MUNICIPIOS
SÉDE DOS DISTRICTOS DE PAZ
ZONA RURAL
37,93%
TOTAL 62,07%
431.282
705.809
FREQUENTAM ESCOLA
NÃO FREQUENTAM ESCOLA
C. GUIMARÃES - A ALMEIDA - A RCHIAGNOLI

DADOS GERAES

COM DISCRIMINAÇÃO MUNICIPAL

ESTADO DE SÃO PAULO
RECENSEAMENTO ESCOLAR DE 1934
MUNICIPIO DA CAPITAL

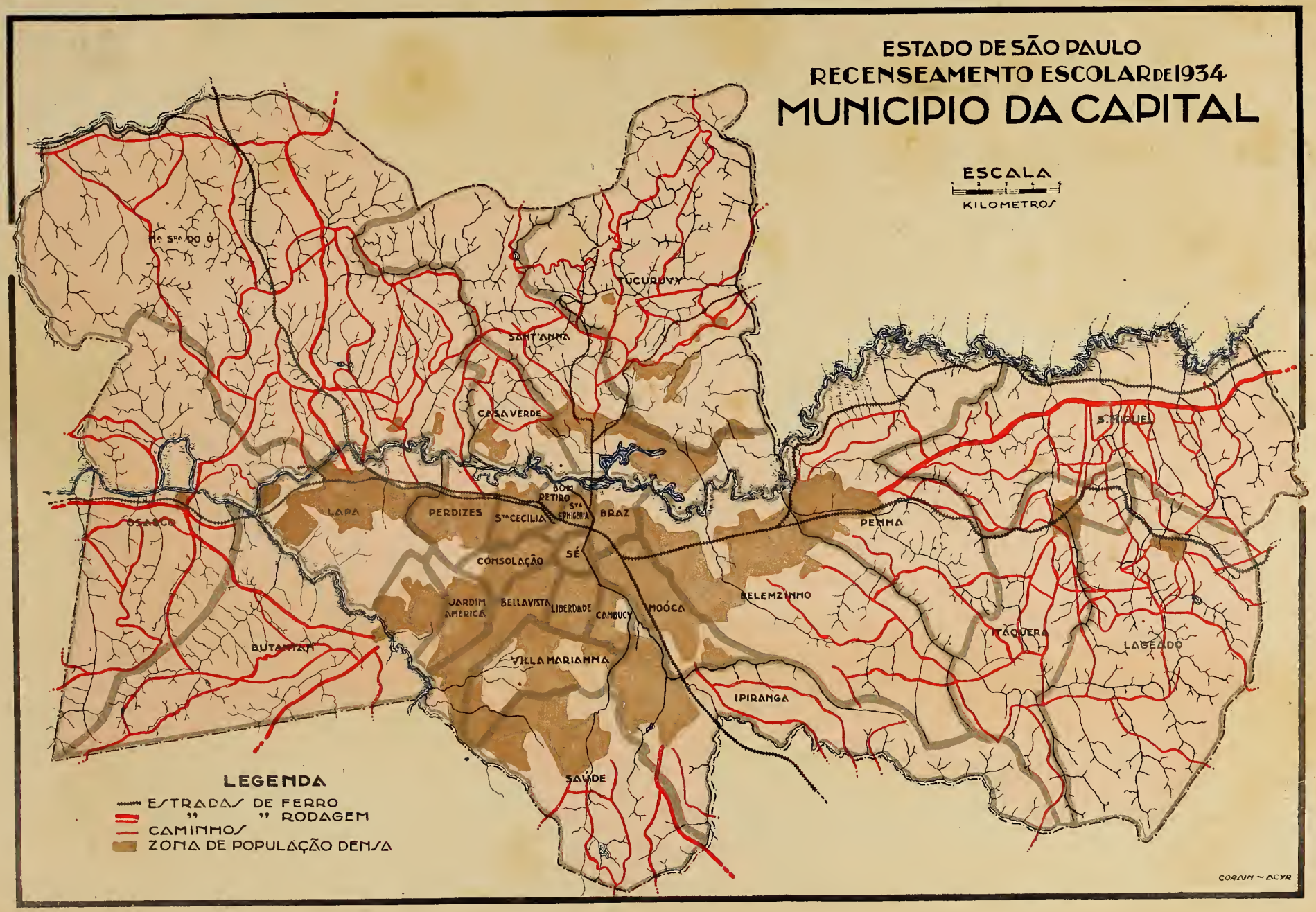

N. 1

REGIÃO DA CAPITAL — MUNICIPIO DA CAPITAL

QUADRO V

DISTRICTOS DE PAZ	Menores recenseados	Masculinos	Femininos	Sabem ler	Analphabetos	FREQUENTAM ESCOLA				Não frequentam	NACIONALIDADE DO PAE		
						Estadual	Municipal	Particular	TOTAL		Brasileira	Estrangeira	Ignorada
1 — BELEMZINHO	17.306	8.738	8.568	12.569	4.737	6.966	—	4.409	11.375	5.931	5.724	11.373	209
Zona rural	1.465	740	725	1.051	414	937	—	191	1.128	337	278	997	190
SOMMA	18.771	9.478	9.293	13.620	5.151	7.903	—	4.600	12.503	6.268	6.002	12.370	399
2 — BELLA VISTA	9.085	4.531	4.554	6.933	2.152	4.006	—	3.150	7.156	1.929	4.172	4.896	17
Zona rural	166	89	77	99	67	95	—	9	104	62	47	119	—
SOMMA	9.251	4.620	4.631	7.032	2.219	4.101	—	3.159	7.260	1.991	4.219	5.015	17
3 — BOM RETIRO	5.142	2.513	2.629	3.910	1.232	1.474	—	2.539	4.013	1.129	1.780	3.343	19
4 — BRAZ	11.336	5.760	5.576	8.505	2.831	5.586	—	3.009	8.595	2.741	3.918	7.418	—
5 — BUTANTAN	1.943	1.019	924	1.346	597	1.313	—	26	1.339	604	881	1.060	2
Zona rural	923	471	452	529	394	396	—	102	498	425	484	437	2
SOMMA	2.866	1.490	1.376	1.875	991	1.709	—	128	1.837	1.029	1.365	1.497	4
6 — CAMBUCY	4.741	2.414	2.327	3.423	1.318	2.530	—	1.084	3.614	1.127	2.069	2.636	36
7 — CASA VERDE	1.565	793	772	993	572	644	—	343	987	578	626	935	4
Zona rural	655	359	296	305	350	215	—	129	344	311	253	394	8
SOMMA	2.220	1.152	1.068	1.298	922	859	—	472	1.331	889	879	1.329	12
8 — CONSOLAÇÃO	5.084	2.465	2.619	4.330	754	2.201	—	2.106	4.307	777	2.754	2.155	175
9 — IPIRANGA	6.424	3.208	3.216	4.517	1.907	1.992	—	2.565	4.557	1.867	2.343	4.041	40
Zona rural	2.241	1.125	1.116	1.579	662	1.146	—	317	1.463	778	695	1.546	—
SOMMA	8.665	4.333	4.332	6.096	2.569	3.138	—	2.882	6.020	2.645	3.038	5.587	40
10 — ITAQUERA	791	396	395	551	240	552	—	17	569	222	479	312	—
Zona rural	185	83	102	70	115	68	—	1	69	116	66	119	—
SOMMA	976	479	497	621	355	620	—	18	638	338	545	431	—

MUNICIPIO DA CAPITAL (Continuação)

DISTRICTOS DE PAZ	Menores recenseados	Masculinos	Femininos	Sabem ler	Analphabetos	FREQUENTAM ESCOLA				Não frequentam	NACIONALIDADE DO PAE		
						Estadual	Municipal	Particular	TOTAL		Brasileira	Estrangeira	Ignorada
11 — JARDIM AMERICA..	3.618	1.741	1.877	2.706	912	1.331	—	1.478	2.809	809	1.872	1.725	21
12 — LAGEADO	185	93	92	104	81	119	—	—	119	66	119	65	1
Zona rural	128	62	66	43	85	42	—	—	42	86	79	48	1
SOMMA	313	155	158	147	166	161	—	—	161	152	198	113	2
13 — LAPA	6.638	3.388	3.250	4.719	1.919	3.568	2	1.299	4.869	1.769	2.745	3.865	28
Zona rural	535	298	237	332	203	347	—	1	348	187	199	335	1
SOMMA	7.173	3.686	3.487	5.051	2.122	3.915	2	1.300	5.217	1.956	2.944	4.200	29
14 — LIBERDADE	6.665	3.311	3.354	5.483	1.182	1.943	—	3.593	5.536	1.129	3.484	3.119	62
15 — MOÓCA	14.762	7.349	7.413	10.496	4.266	10.133	—	492	10.625	4.137	4.393	10.324	45
16 — NOSSA SNRA. DO Ó	984	492	492	627	357	529	—	49	578	406	378	603	3
Zona rural	1.941	1.034	907	1.168	773	555	—	453	1.008	933	931	995	15
SOMMA	2.925	1.526	1.399	1.795	1.130	1.084	—	502	1.586	1.339	1.309	1.598	18
17 — OSASCO	922	486	436	542	380	520	—	12	532	390	408	514	—
Zona rural	706	338	368	383	323	287	—	66	353	353	260	446	—
SOMMA	1.628	824	804	925	703	807	—	78	885	743	668	960	—
18 — PENHA DE FRANÇA	3.306	1.698	1.608	2.141	1.165	1.797	—	420	2.217	1.089	1.649	1.655	2
Zona rural	2.651	1.433	1.218	1.683	968	1.620	—	153	1.773	878	1.002	1.644	5
SOMMA	5.957	3.131	2.826	3.824	2.133	3.417	—	573	3.990	1.967	2.651	3.299	7
19 — PERDIZES	5.218	2.650	2.568	3.698	1.520	2.536	—	1.388	3.924	1.294	2.499	2.711	8
20 — SANT'ANNA	7.258	3.640	3.618	5.001	2.257	4.313	—	889	5.202	2.056	3.058	4.192	8
Zona rural	1.067	526	541	588	479	586	—	103	689	378	364	700	3
SOMMA	8.325	4.166	4.159	5.589	2.736	4.899	—	992	5.891	2.434	3.422	4.892	11
21 — SANTA CECILIA ...	6.179	3.129	3.050	4.970	1.209	3.459	—	1.679	5.138	1.041	3.805	2.362	12
22 — SANTA EPHIGENIA	4.112	2.137	1.975	3.290	822	3.304	—	44	3.348	764	1.387	2.689	36

MUNICIPIO DA CAPITAL (Continuação)

DISTRICTOS DE PAZ	Menores recenseados	Masculinos	Femininos	Sabem ler	Analphabetos	FREQUENTAM ESCOLA				Não frequentam	NACIONALIDADE DO PAE		
						Estadual	Municipal	Particular	TOTAL		Brasileira	Estrangeira	Ignorada
23 — SÃO MIGUEL	121	61	60	70	51	67	—	3	70	51	76	45	—
Zona rural	274	141	133	134	140	101	—	28	129	145	125	149	—
SOMMA	395	202	193	204	191	168	—	31	199	196	201	194	—
24 — SAÚDE	3.660	1.853	1.807	2.657	1.003	1.121	—	1.658	2.779	881	1.340	2.320	—
Zona rural	986	535	451	617	369	560	—	29	589	397	374	612	—
SOMMA	4.646	2.388	2.258	3.274	1.372	1.681	—	1.687	3.368	1.278	1.714	2.932	—
25 — SÉ	1.156	593	563	928	228	590	—	311	901	255	308	834	14
26 — TUCURUVY	944	513	431	692	252	687	—	81	768	176	358	586	—
Zona rural	3.360	1.687	1.673	2.168	1.192	1.990	—	187	2.177	1.183	1.391	1.963	6
SOMMA	4.304	2.200	2.104	2.860	1.444	2.677	—	268	2.945	1.359	1.749	2.549	6
27 — VILLA MARIANNA..	5.829	2.954	2.875	4.800	1.029	3.683	—	1.083	4.766	1.063	2.876	2.935	18
Zona rural	12	6	6	12	—	5	—	7	12	—	6	6	—
SOMMA	5.841	2.960	2.881	4.812	1.029	3.688	—	1.090	4.778	1.063	2.882	2.941	18
TOTAES DA CAPITAL....	152.269	76.852	75.417	110.762	41.507	75.914	2	35.503	111.419	40.850	62.055	89.223	991

N. 1-A

REGIÃO DA CAPITAL

QUADRO V

MUNICIPIOS E DISTRICTOS DE PAZ	Menores recenseados	Masculinos	Femininos	Sabem ler	Analphabetos	FREQUENTAM ESCOLA				Não frequentam	NACIONALIDADE DO PAE		
						Estadual	Municipal	Particular	TOTAL		Brasileira	Estrangeira	Ignorada
1 — CAPITAL													
Séde dos districtos urbanos	132.011	66.376	65.635	98.042	33.969	65.019	2	33.614	98.635	33.376	54.061	77.191	759
Sede dos districtos ruraes	2.963	1.549	1.414	1.959	1.004	1.945	—	113	2.058	905	1.440	1.522	1
Zona rural	17.295	8.927	8.368	10.761	6.534	8.950	—	1.776	10.726	6.569	6.554	10.510	231
SOMMA	152.269	76.852	75.417	110.762	41.507	75.914	2	35.503	111.419	40.850	62.055	89.223	991
2 — ATIBAIA	665	340	325	402	263	397	1	14	412	253	510	154	1
Jarinú	187	103	84	99	88	112	—	—	112	75	152	34	1
Zona rural	3.040	1.608	1.432	747	2.293	590	—	94	684	2.356	2.307	733	—
SOMMA	3.892	2.051	1.841	1.248	2.644	1.099	1	108	1.208	2.684	2.969	921	2
3 — BRAGANÇA	2.164	1.052	1.112	1.380	784	1.321	—	116	1.437	727	1.496	664	4
1 Pedra Grande	72	37	35	40	32	—	38	4	42	30	70	2	—
2 Tuiuty	40	23	17	22	18	24	—	—	24	16	33	7	—
3 Vargem	123	67	56	49	74	52	1	3	56	67	85	38	—
Zona rural	7.333	3.888	3.445	824	6.509	563	231	138	932	6.401	6.465	855	13
SOMMA	9.732	5.067	4.665	2.315	7.417	1.960	270	261	2.491	7.241	8.149	1.566	17
4 — COTIA	116	51	65	64	52	75	—	1	76	40	83	31	2
Itapevy	88	46	42	29	59	42	—	1	43	45	69	19	—
Zona rural	1.609	870	739	443	1.166	327	40	64	431	1.178	1.177	432	—
SOMMA	1.813	967	846	536	1.277	444	40	66	550	1.263	1.329	482	2
5 — GUARAREMA	164	96	68	98	66	112	1	5	118	46	137	27	—
Zona rural	875	495	380	108	767	128	1	3	132	743	781	94	—
SOMMA	1.039	591	448	206	833	240	2	8	250	789	918	121	—
6 — GUARULHOS	489	247	242	318	171	321	—	45	366	123	277	206	6
Zona rural	1.454	733	721	630	824	665	44	43	752	702	845	599	10
SOMMA	1.943	980	963	948	995	986	44	88	1.118	825	1.122	805	16

REGIÃO DA CAPITAL (Continuação)

MUNICIPIOS E DISTRICTOS DE PAZ	Menores recenseados	Masculinos	Femininos	Sabem ler	Analphabetos	FREQUENTAM ESCOLA				Não frequentam	NACIONALIDADE DO PAE		
						Estadual	Municipal	Particular	TOTAL		Brasileira	Estrangeira	Ignorada
7 — IGARATÁ	40	17	23	17	23	28	—	—	28	12	40	—	—
Zona rural	611	334	277	—	611	—	—	—	—	611	611	—	—
SOMMA	651	351	300	17	634	28	—	—	28	623	651	—	—
8 — ITAPECERICA	261	125	136	71	190	78	—	4	82	179	214	47	—
1 Juquitiba	42	20	22	3	39	—	—	9	9	33	42	—	—
2 M'Boi	46	26	20	29	17	40	—	1	41	5	33	13	—
Zona rural	1.676	905	771	97	1.579	34	—	37	71	1.605	1.634	42	—
SOMMA	2.025	1.076	949	200	1.825	152	—	51	203	1.822	1.923	102	—
9 — ITATIBA	849	420	429	595	254	479	—	83	562	287	599	246	4
Murungaba	174	84	90	78	96	85	—	2	87	87	123	51	—
Zona rural	2.475	1.312	1.163	563	1.912	496	—	36	532	1.943	1.816	658	1
SOMMA	3.498	1.816	1.682	1.236	2.262	1.060	—	121	1.181	2.317	2.538	955	5
10 — JOANOPOLIS	311	156	155	102	209	164	—	1	165	146	291	20	—
Zona rural	1.443	699	744	98	1.345	232	—	—	232	1.211	1.384	59	—
SOMMA	1.754	855	899	200	1.554	396	—	1	397	1.357	1.675	79	—
11 — JUNDIAHY	4.520	2.254	2.266	3.035	1.485	2.122	165	973	3.260	1.260	2.929	1.587	4
Rocinha	386	196	190	188	198	262	1	6	269	117	223	163	—
Zona rural	4.539	2.316	2.223	1.235	3.304	1.077	77	134	1.288	3.251	2.747	1.792	—
SOMMA	9.445	4.766	4.679	4.458	4.987	3.461	243	1.113	4.817	4.628	5.899	3.542	4
12 — JUQUERY	157	83	74	66	91	63	—	19	82	75	131	26	—
Zona rural	1.578	858	720	357	1.221	232	—	129	361	1.217	1.125	413	40
SOMMA	1.735	941	794	423	1.312	295	—	148	443	1.292	1.256	439	40

REGIÃO DA CAPITAL (Continuação)

MUNICIPIOS E DISTRICTOS DE PAZ	Menores recenseados	Masculinos	Femininos	Sabem ler	Analphabetos	FREQUENTAM ESCOLA				Não frequentam	NACIONALIDADE DO PAE		
						Estadual	Municipal	Particular	TOTAL		Brasileira	Estrangeira	Ignorada
13 — MOGY DAS CRUZES	2.156	1.077	1.079	1.311	845	1.181	78	109	1.368	788	1.612	532	12
1 Arujá	68	38	30	19	49	22	—	—	22	46	54	14	—
2 Biritiba-Mirim ...	63	33	30	6	57	—	—	—	—	63	62	1	—
3 Itaquaquecetuba...	159	85	74	71	88	86	1	1	88	71	107	52	—
4 Poá	335	185	150	185	150	216	—	1	217	118	179	156	—
5 Sabaúna	149	66	83	73	76	63	—	—	63	86	109	40	—
6 Suzano	224	111	113	160	64	134	—	41	175	49	128	93	3
7 Tayassupeba	126	63	63	69	57	63	—	10	73	53	82	44	—
Zona rural	3.986	2.097	1.889	886	3.100	765	57	113	935	3.051	2.946	1.025	15
SOMMA	7.266	3.755	3.511	2.780	4.486	2.530	136	275	2.941	4.325	5.279	1.957	30
14 — NAZARETH	129	63	66	58	71	51	—	—	51	78	121	8	—
Perdões	181	103	78	61	120	71	—	—	71	110	173	8	—
Zona rural	1.501	795	706	63	1.438	196	—	9	205	1.296	1.464	37	—
SOMMA	1.811	961	850	182	1.629	318	—	9	327	1.484	1.758	53	—
15 — PARNAHYBA	203	98	105	125	78	129	—	1	130	73	180	16	7
1 Baruery	270	135	135	155	115	141	—	4	145	125	175	94	1
2 Pirapóra	193	125	68	115	78	70	—	45	115	78	173	19	1
Zona rural	1.655	845	810	654	1.001	537	23	89	649	1.006	1.194	456	5
SOMMA	2.321	1.203	1.118	1.049	1.272	877	23	139	1.039	1.282	1.722	585	14
16 —PIRACAIA	241	118	123	144	97	172	—	4	176	65	209	31	1
Zona rural	1.804	910	894	235	1.569	281	—	6	287	1.517	1.666	138	—
SOMMA	2.045	1.028	1.017	379	1.666	453	—	10	463	1.582	1.875	169	1
17 — SANTA ISABEL ...	132	62	70	76	56	98	—	—	98	34	123	9	—
Zona rural	971	514	457	71	900	87	—	—	87	884	959	12	—
SOMMA	1.103	576	527	147	956	185	—	—	185	918	1.082	21	—

ESTADO DE SÃO PAULO

RECENSEAMENTO ESCOLAR DE 1934

REGIÃO DA CAPITAL

LEGENDA

- ◉ SÉDE DE MUNICIPIOS
- ● " " DISTRICTOS DE PAZ
- ESTRADAS DE FERRO
- " " RODAGEM
- CAMINHOS

ESCALA

0 5 10 15 20 25

KILOMETROS

POSIÇÃO NO ESTADO

CORAIN-ACYR

REGIÃO DA CAPITAL (Continuação)

MUNICIPIOS E DISTRICTOS DE PAZ	Menores recenseados	Masculinos	Femininos	Sabem ler	Analphabetos	FREQUENTAM ESCOLA				Não frequentam	NACIONALIDADE DO PAE		
						Estadual	Municipal	Particular	TOTAL		Brasileira	Estrangeira	Ignorada
18 — SANTO AMARO	1.741	901	840	1.043	698	952	—	204	1.156	585	1.203	538	—
Ibirapuéra	658	287	371	473	185	388	—	195	583	75	244	408	6
Zona rural	1.904	966	938	574	1.330	394	—	289	683	1.221	1.429	474	1
SOMMA	4.303	2.154	2.149	2.090	2.213	1.734	—	688	2.422	1.881	2.876	1.420	7
19 — SÃO BERNARDO...	762	373	389	466	296	454	12	64	530	232	502	258	2
1 Mauá	341	167	174	206	135	163	37	1	201	140	189	152	—
2 Paranapiacaba ...	264	129	135	139	65	205	1	3	209	55	120	144	—
3 Ribeirão Pires ...	275	139	136	199	76	202	—	14	216	59	148	127	—
4 Santo André	2.824	1.488	1.336	1.848	976	1.494	21	315	1.830	994	1.361	1.462	1
5 São Caetano	2.810	1.435	1.375	1.955	853	1.797	10	222	2.029	781	925	1.879	6
Zona rural	2.690	1.447	1.243	1.525	1.165	840	136	388	1.364	1.326	1.437	1.252	1
SOMMA	9.966	5.178	4.788	6.398	3.568	5.155	217	1.007	6.379	3.587	4.682	5.274	10
TOTAES DA REGIÃO.....	218.611	111.168	107.443	135.574	83.037	97.287	978	39.596	137.861	80.750	109.758	107.714	1.139

N. 2

REGIÃO DE ARARAQUARA

QUADRO V

MUNICIPIOS E DISTRICTOS DE PAZ	Menores recenseados	Masculinos	Femininos	Sabem ler	Analphabetos	FREQUENTAM ESCOLA				Não frequentam	NACIONALIDADE DO PAE		
						Estadual	Municipal	Particular	TOTAL		Brasileira	Estrangeira	Ignorada
1 — ARARAQUARA	4.033	1.987	2.046	2.741	1.292	1.946	284	490	2.720	1.313	2.349	1.676	8
1 Americo Brasiliense	143	75	68	89	54	104	—	3	107	36	48	95	—
2 Gavião Peixoto ...	256	148	108	80	176	110	—	11	121	135	114	142	—
3 Itaquerê	137	67	70	38	99	38	—	1	39	98	98	39	—
4 Motuca	130	63	67	46	84	60	2	16	78	52	68	62	—
5 Rincão	570	288	282	294	276	277	—	4	281	289	336	233	1
6 Sta. Lucia	262	128	134	121	141	145	—	3	148	114	140	122	—
Zona rural.....	6.188	3.207	2.981	1.284	4.904	892	262	163	1.317	4.871	3.253	2.934	1
SOMMA	11.719	5.963	5.756	4.693	7.026	3.572	548	691	4.811	6.908	6.406	5.303	10
2 — ARIRANHA	395	198	197	156	239	195	—	2	197	198	280	115	—
Zona rural.....	1.504	738	766	278	1.226	138	—	86	224	1.280	848	656	—
SOMMA	1.899	936	963	434	1.465	333	—	88	421	1.478	1.128	771	—
3 — CATANDUVA	2.254	1.167	1.087	1.418	836	900	153	286	1.339	915	1.229	1.023	2
1 Catupiry	176	95	81	85	91	70	—	8	78	98	89	87	—
2 Elisiario	145	82	63	68	77	75	—	—	75	70	86	59	—
Zona rural.....	3.261	1.657	1.604	554	2.707	419	—	125	544	2.717	1.511	1.750	—
SOMMA	5.836	3.001	2.835	2.125	3.711	1.464	153	419	2.036	3.800	2.915	2.919	2
4 — ITAJOBY	483	233	250	279	204	269	—	53	322	161	293	189	1
Villa Robert	318	164	154	102	216	83	—	—	83	235	136	182	—
Zona rural.....	4.188	2.186	2.002	487	3.701	314	28	14	356	3.832	2.170	2.018	—
SOMMA	4.989	2.583	2.406	868	4.121	666	28	67	761	4.228	2.599	2.389	1
5 — MATTÃO	502	258	244	307	195	340	—	9	349	153	313	188	1
1 Dobrada	122	61	61	91	31	98	5	6	109	13	61	60	1
2 São Lourenço do Turvo	73	35	38	53	20	58	—	—	58	15	44	29	—
Zona rural.....	4.731	2.553	2.178	1.100	3.631	602	37	65	704	4.027	2.513	2.218	—
SOMMA	5.428	2.907	2.521	1.551	3.877	1.098	42	80	1.220	4.208	2.931	2.495	2

ESTADO DE SÃO PAULO

RECENSEAMENTO ESCOLAR DE 1934

REGIÃO DE ARARAQUARA

LEGENDA

- ◉ SÉDE DE MUNICIPIOS
- ● " " DISTRICTOS DE PAZ
- ESTRADAS DE FERRO
- " " RODAGEM
- CAMINHOS

ESCALA

0 5 10 15 20 25

KILOMETROS

POSIÇÃO NO ESTADO

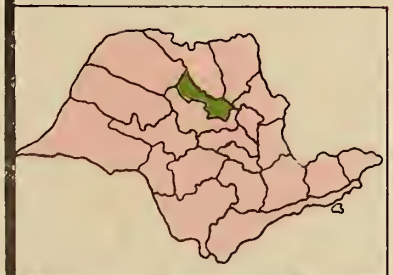

CORAIN—ACYR

REGIÃO DE ARARAQUARA (Continuação)

MUNICIPIOS E DISTRICTOS DE PAZ	Menores recenseados	Masculinos	Femininos	Sabem ler	Analphabetos	FREQUENTAM ESCOLA				Não frequentam	NACIONALIDADE DO PAE		
						Estadual	Municipal	Particular	TOTAL		Brasileira	Estrangeira	Ignorada
6 — MUNDO NOVO	505	234	271	232	273	174	1	33	208	297	311	194	—
Zona rural.....	1.566	811	755	199	1.367	128	69	2	199	1.367	633	933	—
SOMMA	2.071	1.045	1.026	431	1.640	302	70	35	407	1.664	944	1.127	—
7 — PINDORAMA	842	430	412	412	430	339	—	59	398	444	500	342	—
Zona rural.....	1.160	549	611	91	1.069	83	—	23	106	1.054	573	587	—
SOMMA	2.002	979	1.023	503	1.499	422	—	82	504	1.498	1.073	929	—
8 — SANTA ADELIA ...	545	235	310	334	211	333	—	14	347	198	297	247	1
Ururahy	145	78	67	52	93	52	—	—	52	93	93	52	—
Zona rural.....	2.599	1.406	1.193	439	2.160	234	—	109	343	2.256	1.339	1.256	4
SOMMA	3.289	1.719	1.570	825	2.464	619	—	123	742	2.547	1.729	1.555	5
9 — TABAPUAN	285	145	140	149	136	180	3	1	184	101	193	92	—
Ibarra	118	58	60	63	55	31	31	8	70	48	61	57	—
Zona rural.....	3.040	1.605	1.435	311	2.729	55	107	145	307	2.733	1.664	1.376	—
SOMMA	3.443	1.808	1.635	523	2.920	266	141	154	561	2.882	1.913	1.525	—
10 — TAQUARITINGA ...	1.726	855	871	822	904	806	78	58	942	784	887	836	3
1 Candido Rodrigues	317	155	162	115	202	91	—	1	92	225	134	183	—
2 Guariroba	251	132	119	82	169	85	—	—	85	166	174	77	—
3 Jurema	289	150	139	103	186	104	—	—	104	185	160	129	—
4 Sta. Ernestina ...	215	111	104	97	118	94	—	5	99	116	79	135	1
Zona rural.....	5.405	2.802	2.603	968	4.437	755	1	124	880	4.525	3.071	2.333	1
SOMMA	8.203	4.205	3.998	2.187	6.016	1.935	79	188	2.202	6.001	4.505	3. 693	5
TOTAES DA REGIÃO.....	48.879	25.146	23.733	14.140	34.739	10.677	1.061	1.927	13.665	35.214	26.148	22.706	25

N. 3

REGIÃO DE BAURÚ

QUADRO V

MUNICIPIOS E DISTRICTOS DE PAZ	Menores recenseados	Masculinos	Femininos	Sabem ler	Analphabetos	FREQUENTAM ESCOLA				Não frequentam	NACIONALIDADE DO PAE		
						Estadual	Municipal	Particular	TOTAL		Brasileira	Estrangeira	Ignorada
1 — AGUDOS	556	270	286	289	267	309	—	31	340	216	306	243	7
1 Bandeirantes	188	109	79	65	123	61	—	—	61	127	109	79	—
2 Sta. Cruz da Bôa Vista	155	81	74	—	155	66	—	3	69	86	122	33	—
3 Tupá	72	31	41	5	67	2	—	4	6	66	48	23	1
Zona rural.....	3.524	1.939	1.585	280	3.244	268	37	19	324	3.200	2.451	1.073	—
SOMMA	4.495	2.430	2.065	639	3.856	706	37	57	800	3.695	3.036	1.451	8
2 — AVAHY	273	140	133	172	101	181	—	14	195	78	158	115	—
Guaricanga	221	114	107	52	169	50	—	—	50	171	181	40	—
Zona rural.....	1.658	879	779	277	1.381	215	—	6	221	1.437	1.194	464	—
SOMMA	2.152	1.133	1.019	501	1.651	446	—	20	466	1.686	1.533	619	—
3 — BAURÚ	3.865	1.981	1.884	2.423	1.442	1.849	56	471	2.376	1.489	2.462	1.398	5
1 Nogueira	31	19	12	13	18	18	—	—	18	13	15	16	—
2 Presidente Tibiriçá	127	68	59	93	34	94	1	—	95	32	62	65	—
Zona rural.....	4.407	2.302	2.105	1.030	3.377	482	246	136	864	3.543	2.363	2.041	3
SOMMA	8.430	4.370	4.060	3.559	4.871	2.443	303	607	3.353	5.077	4.902	3.520	8
4 — DUARTINA	395	210	185	171	224	189	—	15	204	191	190	205	—
Gralha	122	63	59	50	72	40	—	28	68	54	80	42	—
Zona rural.....	3.001	1.561	1.440	211	2.790	274	1	141	416	2.585	1.622	1.379	—
SOMMA	3.518	1.834	1.684	432	3.086	503	1	184	688	2.830	1.892	1.626	—
5 — GALLIA	552	289	263	260	292	252	13	4	269	283	363	185	4
Fernão Dias	146	84	62	39	107	49	—	—	49	97	80	66	—
Zona rural.....	1.260	647	613	206	1.054	147	—	29	176	1.084	708	552	—
SOMMA	1.958	1.020	938	505	1.453	448	13	33	494	1.464	1.151	803	4
6 — GARÇA	691	340	351	318	373	410	—	—	410	281	469	216	6
Zona rural.....	3.227	1.689	1.538	562	2.665	298	156	101	555	2.672	2.296	931	—
SOMMA	3.918	2.029	1.889	880	3.038	708	156	101	965	2.953	2.765	1.147	6

ESTADO DE SÃO PAULO

RECENSEAMENTO ESCOLAR DE 1934

REGIÃO DE BAURÚ

CORAIN ~ ACYR

REGIÃO DE BAURU' (Continuação)

MUNICIPIOS E DISTRICTOS DE PAZ	Menores recenseados	Masculinos	Femininos	Sabem ler	Analphabetos	FREQUENTAM ESCOLA				Não frequentam	NACIONALIDADE DO PAE		
						Estadual	Municipal	Particular	TOTAL		Brasileira	Estrangeira	Ignorada
7 — MARILIA	2.346	1.133	1.213	1.384	962	874	146	286	1.306	1.040	1.276	1.068	2
1 Avencas	69	40	29	24	45	—	24	—	24	45	35	34	—
2 Oriente	104	53	51	44	60	31	—	—	31	73	38	66	—
3 Pompéa	351	167	184	153	198	30	—	72	102	249	157	194	—
4 Varpa	207	110	97	17	190	71	—	66	137	70	48	159	—
Zona rural.....	9.458	4.901	4.557	1.938	7.520	266	135	698	1.099	8.359	4.041	5.417	—
SOMMA	12.535	6.404	6.131	3.560	8.975	1.272	305	1.122	2.699	9.836	5.595	6.938	2
8 — PEDERNEIRAS	641	328	313	406	235	333	6	93	432	209	397	243	1
1 Floresta	86	46	40	42	44	75	—	—	75	11	51	35	—
2 Guayanaz	138	72	66	59	79	86	—	2	88	50	116	22	—
Zona rural.....	3.540	2.834	706	758	2.782	463	62	304	829	2.711	1.985	1.553	2
SOMMA	4.405	3.280	1.125	1.265	3.140	957	68	399	1.424	2.981	2.549	1.853	3
9 — PIRAJUHY	845	415	430	425	420	343	38	109	490	355	450	392	3
1 Batalha	108	57	51	23	85	—	50	—	50	58	66	42	—
2 Corredeira	92	42	50	28	64	36	30	—	66	26	73	19	—
3 Guarantan	179	79	100	98	81	98	—	13	111	68	110	68	1
4 Pongahy	88	47	41	39	49	34	29	—	63	25	51	37	—
5 Sto. Antonio do Urú	79	37	42	34	45	30	33	—	63	16	55	24	—
Zona rural.....	9.569	4.937	4.632	1.424	8.145	558	344	242	1.144	8.425	6.020	3.549	—
SOMMA	10.960	5.614	5.346	2.071	8.889	1.099	524	364	1.987	8.973	6.825	4.131	4
10 — PIRATININGA	430	212	218	206	224	204	—	—	204	226	253	177	—
Mirante	251	134	117	138	113	167	—	—	167	84	161	89	1
Zona rural.....	3.320	1.752	1.568	529	2.791	278	—	8	286	3.034	2.065	1.252	3
SOMMA	4.001	2.098	1.903	873	3.128	649	—	8	657	3.344	2.479	1.518	4
11 — PRESIDENTE ALVES	351	187	164	159	192	180	—	13	193	158	217	134	—
Zona rural.....	1.853	905	948	267	1.586	198	—	85	283	1.570	1.255	598	—
SOMMA	2.204	1.092	1.112	426	1.778	378	—	98	476	1.728	1.472	732	—
12 — VERA CRUZ	709	375	334	270	439	293	—	—	293	416	475	234	—
Zona rural.....	1.271	678	593	265	1.006	1	58	14	73	1.198	563	708	—
SOMMA	1.980	1.053	927	535	1.445	294	58	14	366	1.614	1.038	942	—
TOTAES DA REGIÃO.....	60.556	32.357	28.199	15.246	45.310	9.903	1.465	3.007	14.375	46.181	35.237	25.280	39

N. 4

REGIÃO DE BOTUCATÚ

QUADRO V

MUNICIPIOS E DISTRICTOS DE PAZ	Menores recenseados	Masculinos	Femininos	Sabem ler	Analphabetos	FREQUENTAM ESCOLA				Não frequentam	NACIONALIDADE DO PAE		
						Estadual	Municipal	Particular	TOTAL		Brasileira	Estrangeira	Ignorada
1 — AVARÉ	1.211	578	633	693	518	809	7	45	861	350	754	455	2
Zona rural.....	4.255	2.156	2.099	683	3.572	412	75	214	701	3.554	3.213	1.040	2
SOMMA	5.466	2.734	2.732	1.376	4.090	1.221	82	259	1.562	3.904	3.967	1.495	4
2 — BOCAYUVA	356	163	193	187	169	170	—	—	170	186	237	119	—
Zona rural.....	1.256	656	600	181	1.075	91	61	8	160	1.096	839	417	—
SOMMA	1.612	819	793	368	1.244	261	61	8	330	1.282	1.076	536	—
3 — BOFETE	109	54	55	53	56	86	—	—	86	23	88	21	—
Zona rural.....	1.191	595	596	118	1.073	245	—	5	250	941	1.076	115	—
SOMMA	1.300	649	651	171	1.129	331	—	5	336	964	1.164	136	—
4 — BOM SUCCESSO ...	94	53	41	30	64	50	—	—	50	44	92	2	—
Zona rural.....	950	479	471	68	882	68	—	—	68	882	935	15	—
SOMMA	1.044	532	512	98	946	118	—	—	118	926	1.027	17	—
5 — BOTUCATÚ	3.084	1.530	1.554	2.035	1.049	1.933	79	234	2.246	838	1.976	1.087	21
1 Espirito Santo do Rio Pardo	167	78	89	73	94	60	—	—	60	107	134	33	—
2 Prata	90	45	45	33	57	43	—	—	43	47	74	16	—
3 Victoria	196	96	100	69	127	91	1	—	92	104	104	92	—
Zona rural.....	3.411	1.700	1.711	871	2.540	675	100	41	816	2.595	2.438	973	—
SOMMA	6.948	3.449	3.499	3.081	3.867	2.802	180	275	3.257	3.691	4.726	2.201	21
6 — CERQUEIRA CESAR	454	233	221	221	233	273	—	21	294	160	320	134	—
Zona rural.....	1.483	778	705	146	1.337	167	107	39	313	1.170	1.207	276	—
SOMMA	1.937	1.011	926	367	1.570	440	107	60	607	1.330	1.527	410	—
7 — ITAHY	121	67	54	76	45	69	—	—	69	52	118	2	1
Zona rural.....	1.020	571	449	75	945	38	—	9	47	973	941	79	—
SOMMA	1.141	638	503	151	990	107	—	9	116	1.025	1.059	81	1

ESTADO DE SÃO PAULO

RECENSEAMENTO ESCOLAR DE 1934

REGIÃO DE BOTUCATÚ

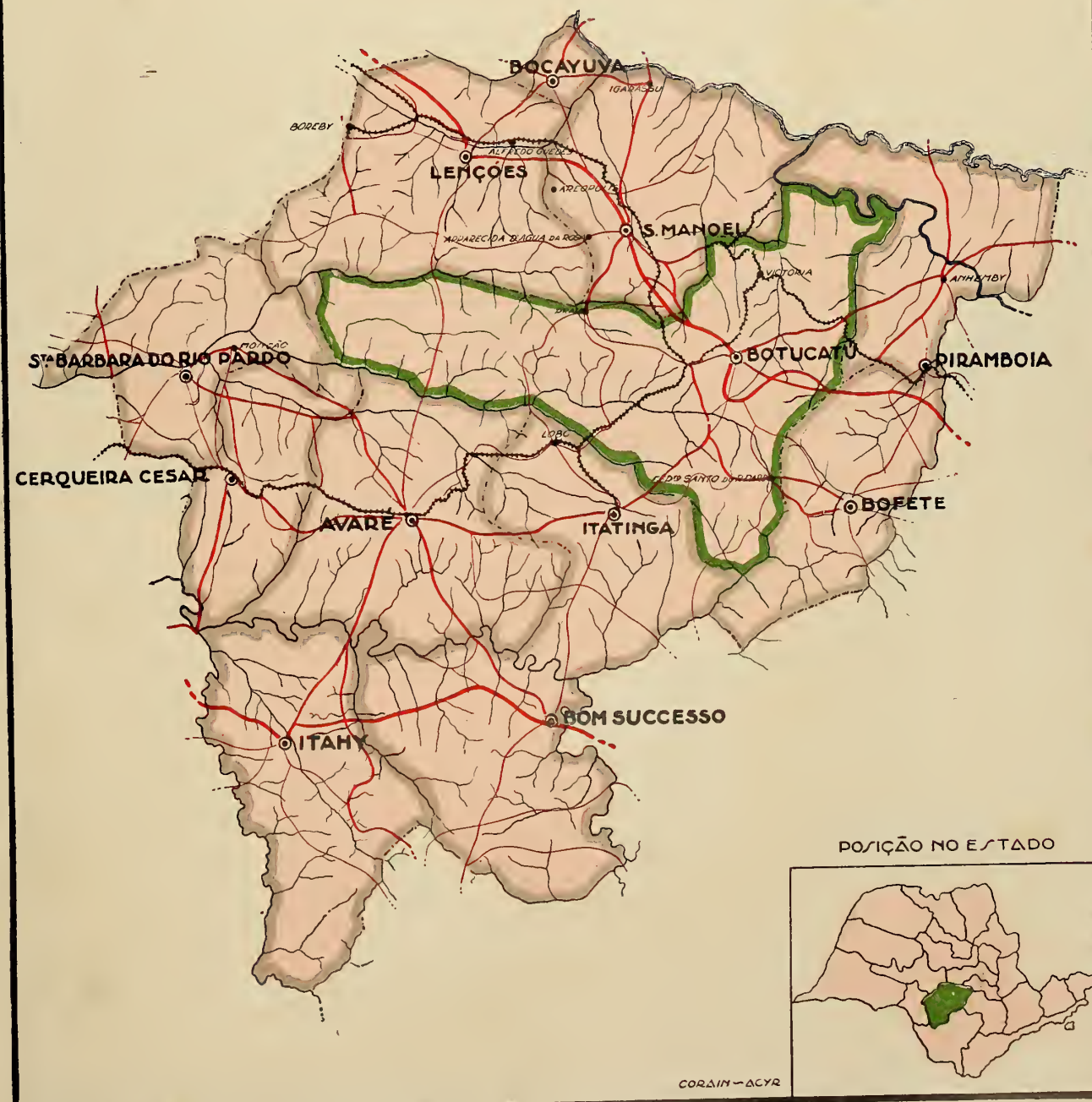

REGIÃO DE BOTUCATU' (Continuação)

MUNICIPIOS E DISTRICTOS DE PAZ	Menores recenseados	Masculinos	Femininos	Sabem ler	Analphabetos	FREQUENTAM ESCOLA				Não frequentam	NACIONALIDADE DO PAE		
						Estadual	Municipal	Particular	TOTAL		Brasileira	Estrangeira	Ignorada
8 — ITATINGA	296	134	162	154	142	204	—	1	205	91	206	89	1
Lobo	93	45	48	40	53	32	—	—	32	61	80	13	—
Zona rural.....	952	461	491	148	804	147	12	23	182	770	741	210	1
SOMMA	1.341	640	701	342	999	383	12	24	419	922	1.027	312	2
9 — LENÇÓES	412	211	201	249	163	243	2	9	254	158	232	177	3
1 Alfredo Guedes ...	148	71	77	70	78	65	—	1	66	82	98	50	—
2 Boreby	145	75	70	81	64	102	—	—	102	43	95	50	—
Zona rural.....	2.030	1.075	955	375	1.655	249	42	42	333	1.697	1.382	644	4
SOMMA	2.735	1.432	1.303	775	1.960	659	44	52	755	1.980	1.807	921	7
10 — PIRAMBOIA	175	91	84	99	76	122	—	—	122	53	118	57	—
Anhemby	75	33	42	32	43	55	—	—	55	20	67	8	—
Zona rural.....	694	362	332	148	546	108	—	46	154	540	623	70	1
SOMMA	944	486	458	279	665	285	—	46	331	613	808	135	1
11 — STA. BARBARA DO RIO PARDO	189	105	84	70	119	107	—	—	107	82	145	44	—
Monção	126	61	65	61	65	74	—	—	74	52	74	52	—
Zona rural.....	1.533	781	752	242	1.291	172	—	118	290	1.243	1.157	376	—
SOMMA	1.848	947	901	373	1.475	353	—	118	471	1.377	1.376	472	—
12 — SÃO MANOEL	1.269	665	604	975	294	751	—	70	821	448	687	582	—
1 Apparecida d'Agua da Rosa	201	101	100	71	130	96	12	—	108	93	124	77	—
2 Areopolis	333	176	157	93	240	91	—	—	91	242	217	116	—
3 Igarassú	227	112	115	144	83	144	—	—	144	83	118	108	1
Zona rural.....	4.926	2.567	2.359	831	4.095	587	79	123	789	4.137	2.743	2.182	1
SOMMA	6.956	3.621	3.335	2.114	4.842	1.669	91	193	1.953	5.003	3.889	3.065	2
TOTAES DA REGIÃO.....	33.272	16.958	16.314	9.495	23.777	8.629	577	1.049	10.255	23.017	23.453	9.781	38

N. 5

REGIÃO DE CAMPINAS

QUADRO V

MUNICIPIOS E DISTRICTOS DE PAZ	Menores recenseados	Masculinos	Femininos	Sabem ler	Analphabetos	FREQUENTAM ESCOLA				Não frequentam	NACIONALIDADE DO PAE		
						Estadual	Municipal	Particular	TOTAL		Brasileira	Estrangeira	Ignorada
1 — AMPARO	1.749	838	911	1.256	493	1.024	5	361	1.390	359	1.278	458	13
Monte Alegre	140	63	77	79	61	99	—	—	99	41	121	19	—
Zona rural.....	5.166	2.722	2.444	989	4.177	728	311	167	1.206	3.960	3.776	1.388	2
SOMMA	7.055	3.623	3.432	2.324	4.731	1.851	316	528	2.695	4.360	5.175	1.865	15
2 — CAMPINAS	11.192	5.681	5.511	8.523	2.669	6.124	513	1.938	8.575	2.617	7.153	3.978	61
1 Arraial dos Souzas	182	89	93	118	64	129	—	2	131	51	100	82	—
2 Cosmopolis	503	244	259	262	241	196	—	11	207	296	297	206	—
3 Rebouças	306	158	148	184	122	208	—	3	211	95	228	78	—
4 Vallinhos	338	170	168	255	83	238	—	1	239	99	219	119	—
Zona rural.....	10.664	5.537	5.127	3.490	7.174	1.850	456	1.325	3.631	7.033	6.540	4.097	27
SOMMA	23.185	11.879	11.306	12.832	10.353	8.745	969	3.280	12.994	10.191	14.537	8.560	88
3 — ESPIRITO SANTO DO PINHAL	1.537	760	777	966	571	825	50	125	1.000	537	1.065	469	3
Sto. Ant. do Jardim	110	54	56	63	47	60	—	—	60	50	91	18	1
Zona rural.....	5.953	3.101	2.852	1.075	4.878	549	84	112	745	5.208	4.546	1.402	5
SOMMA	7.600	3.915	3.685	2.104	5.496	1.434	134	237	1.805	5.795	5.702	1.889	9
4 — ITAPIRA	1.067	531	536	660	407	580	11	98	689	378	760	302	5
Zona rural.....	4.328	2.141	2.187	605	3.723	468	34	24	526	3.802	3.210	1.118	—
SOMMA	5.395	2.672	2.723	1.265	4.130	1.048	45	122	1.215	4.180	3.970	1.420	5
5 — MOGY-GUASSÚ	415	208	207	234	181	226	—	1	227	188	322	93	—
Zona rural.....	2.299	1.190	1.109	381	1.918	326	—	205	531	1.768	1.882	415	2
SOMMA	2.714	1.398	1.316	615	2.099	552	—	206	758	1.956	2.204	508	2

ESTADO DE SÃO PAULO

RECENSEAMENTO ESCOLAR DE 1934

REGIÃO DE CAMPINAS

LEGENDA

- ◉ SÉDE DE MUNICIPIOS
- • " DE DISTRICTOS DE PAZ
- ESTRADAS DE FERRO
- " " RODAGEM
- CAMINHOS

ESCALA

0 5 10 15 20 25 KILOMETROS

POSIÇÃO NO ESTADO

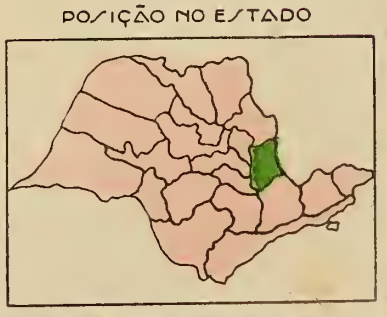

CORAIN~BREVES

REGIÃO DE CAMPINAS (Continuação)

MUNICIPIOS E DISTRICTOS DE PAZ	Menores recenseados	Masculinos	Femininos	Sabem ler	Analphabetos	FREQUENTAM ESCOLA				Não frequentam	NACIONALIDADE DO PAE		
						Estadual	Municipal	Particular	TOTAL		Brasileira	Estrangeira	Ignorada
6 — MOGY-MIRIM	1.459	778	681	948	511	881	—	75	956	503	952	503	4
1 Arthur Nogueira .	227	106	121	118	109	95	—	—	95	132	132	94	1
2 Conchal	229	120	109	122	107	145	—	—	145	84	187	41	1
3 Jaguary	368	175	193	143	225	141	—	5	146	222	242	126	—
4 Posse	438	227	211	167	271	238	—	—	238	200	316	122	—
Zona rural.....	5.335	2.793	2.542	942	4.393	888	—	54	942	4.393	3.980	1.354	1
SOMMA	8.056	4.199	3.857	2.440	5.616	2.388	—	134	2.522	5.534	5.809	2.240	7
7 — PEDREIRA	310	145	165	195	115	216	—	2	218	92	209	96	5
Zona rural.....	491	264	227	139	352	165	—	—	165	326	340	151	—
SOMMA	801	409	392	334	467	381	—	2	383	418	549	247	5
8 — SÃO JOÃO DA BOA VISTA	1.826	859	967	1.239	587	995	65	142	1.202	624	1.327	498	1
1 Aguas da Prata ..	206	107	99	66	140	65	—	11	76	130	155	50	1
2 Cascavel	368	192	176	251	117	247	—	—	247	121	296	72	—
Zona rural.....	4.789	2.450	2.339	1.020	3.769	306	568	130	1.004	3.785	3.435	1.354	—
SOMMA	7.189	3.608	3.581	2.576	4.613	1.613	633	283	2.529	4.660	5.213	1.974	2
9 — SERRA NEGRA	624	318	306	387	237	393	2	35	430	194	464	160	—
Lindoya	200	114	86	77	123	104	—	—	104	96	168	32	—
Zona rural.....	2.236	1.145	1.091	392	1.844	272	129	73	474	1.762	1.664	572	—
SOMMA	3.060	1.577	1.483	856	2.204	769	131	108	1.008	2.052	2.296	764	—
10 — SOCCORRO	813	398	415	458	355	399	1	34	434	379	641	172	—
Zona rural.....	3.693	1.898	1.795	322	3.371	184	163	1	348	3.345	3.051	642	—
SOMMA	4.506	2.296	2.210	780	3.726	583	164	35	782	3.724	3.692	814	—
TOTAES DA REGIÃO.....	69.561	35.576	33.985	26.126	43.435	19.364	2.392	4.935	26.691	42.870	49.147	20.281	133

N. 6

REGIÃO DE CASA BRANCA

QUADRO V

MUNICIPIOS E DISTRICTOS DE PAZ	Menores recenseados	Masculinos	Femininos	Sabem ler	Analphabetos	FREQUENTAM ESCOLA				Não frequentam	NACIONALIDADE DO PAE		
						Estadual	Municipal	Particular	TOTAL		Brasileira	Estrangeira	Ignorada
1 — ALTINOPOLIS	346	164	182	239	107	232	—	—	232	114	233	111	2
Zona rural.....	1.822	948	874	439	1.383	363	—	—	363	1.459	1.514	307	1
SOMMA	2.168	1.112	1.056	678	1.490	595	—	—	595	1.573	1.747	418	3
2 — CACONDE	584	277	307	239	345	286	—	2	288	296	456	128	—
Zona rural.....	3.632	1.859	1.773	312	3.320	289	—	87	376	3.256	3.308	324	—
SOMMA	4.216	2.136	2.080	551	3.665	575	—	89	664	3.552	3.764	452	—
3 — CAJURU'	504	247	257	292	212	311	—	11	322	182	391	113	—
1 Sta. Cruz da Esperança	210	100	110	67	143	73	—	—	73	137	176	34	—
2 Sta. Rita de Cassia dos Coqueiros	151	77	74	67	84	84	—	—	84	67	149	2	—
Zona rural.....	2.849	1.463	1.386	547	2.302	510	—	22	532	2.317	2.555	291	3
SOMMA	3.714	1.887	1.827	973	2.741	978	—	33	1.011	2.703	3.271	440	3
4 — CASA BRANCA	1.231	615	616	998	233	874	—	64	938	293	927	303	1
1 Itoby	310	142	168	189	121	214	—	—	214	96	205	105	—
2 Lagôa	138	65	73	71	67	58	—	—	58	80	94	44	—
Zona rural.....	3.293	1.612	1.681	1.089	2.204	1.060	—	125	1.185	2.108	2.259	1.033	1
SOMMA	4.972	2.434	2.538	2.347	2.625	2.206	—	189	2.395	2.577	3.485	1.485	2
5 — GRAMMA	491	241	250	240	251	261	—	—	261	230	319	172	—
Zona rural.....	1.699	893	806	346	1.353	299	—	15	314	1.385	1.238	461	—
SOMMA	2.190	1.134	1.056	586	1.604	560	—	15	575	1.615	1.557	633	—
6 — MOCÓCA	1.621	789	832	987	634	1.000	68	71	1.139	482	1.089	529	3
1 Igarahy	156	71	85	60	96	64	—	—	64	92	103	53	—
2 São Benedicto	110	53	57	27	83	36	16	—	52	58	93	17	—
Zona rural.....	3.195	1.667	1.528	608	2.587	739	—	41	780	2.415	2.301	894	—
SOMMA	5.082	2.580	2.502	1.682	3.400	1.839	84	112	2.035	3.047	3.586	1.493	3

ESTADO DE SÃO PAULO

RECENSEAMENTO ESCOLAR DE 1934

REGIÃO DE CASA BRANCA

LEGENDA

- SÉDE DE MUNICIPIOS
- " " DISTRICTOS DE PAZ
- ESTRADAS DE FERRO
- " " RODAGEM
- CAMINHOS

ESCALA

0 5 10 15 20 25

KILOMETROS

POSIÇÃO NO ESTADO

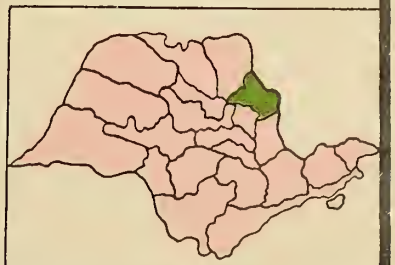

CORAIN-ACYR

REGIÃO DE CASA BRANCA (Continuação)

MUNICIPIOS E DISTRICTOS DE PAZ	Menores recenseados	Masculinos	Femininos	Sabem ler	Analphabetos	FREQUENTAM ESCOLA				Não frequentam	NACIONALIDADE DO PAE		
						Estadual	Municipal	Particular	TOTAL		Brasileira	Estrangeira	Ignorada
7 — SANTA ROSA	318	160	158	209	109	206	—	—	206	112	222	96	—
Zona rural.....	1.224	610	614	436	788	447	—	—	447	777	920	304	—
SOMMA	1.542	770	772	645	897	653	—	—	653	889	1.142	400	—
8 — STO. ANTONIO DA ALEGRIA	242	131	111	119	123	150	—	—	150	92	211	31	—
Zona rural.....	1.113	533	580	74	1.039	189	—	—	189	924	1.042	71	—
SOMMA	1.355	664	691	193	1.162	339	—	—	339	1.016	1.253	102	—
9 — SÃO JOSE' DO RIO PARDO	1.425	745	680	975	450	920	41	37	998	427	810	579	36
Espirito Santo do Rio do Peixe	148	67	81	87	61	81	—	—	81	67	111	37	—
Zona rural.....	4.463	2.280	2.183	1.046	3.417	957	20	170	1.147	3.316	2.831	1.625	7
SOMMA	6.036	3.092	2.944	2.108	3.928	1.958	61	207	2.226	3.810	3.752	2.241	43
10 — SÃO SIMÃO	773	378	395	573	200	511	—	—	511	262	458	307	8
Zona rural.....	3.997	2.086	1.911	930	3.067	1.057	—	17	1.074	2.923	2.243	1.752	2
SOMMA	4.770	2.464	2.306	1.503	3.267	1.568	—	17	1.585	3.185	2.701	2.059	10
11 — SERRA AZUL	243	132	111	130	113	169	—	—	169	74	168	75	—
Zona rural.....	920	455	465	227	693	178	—	56	234	686	536	384	—
SOMMA	1.163	587	576	357	806	347	—	56	403	760	704	459	—
12 — TAMBAHU'	639	337	302	394	245	302	2	2	306	333	443	196	—
Zona rural.....	1.406	742	664	439	967	342	—	18	360	1.046	1.160	246	—
SOMMA	2.045	1.079	966	833	1.212	644	2	20	666	1.379	1.603	442	—
13 — TAPYRATIBA	310	162	148	185	125	207	—	—	207	103	193	117	—
Zona rural.....	1.312	700	612	225	1.087	183	—	65	248	1.064	1.121	190	1
SOMMA	1.622	862	760	410	1.212	390	—	65	455	1.167	1.314	307	1
14 — VARGEM GRANDE..	833	420	413	496	337	427	—	24	451	382	558	274	1
Zona rural.....	937	513	424	158	779	125	1	4	130	807	681	255	1
SOMMA	1.770	933	837	654	1.116	552	1	28	581	1.189	1.239	529	2
TOTAES DA REGIÃO.....	42.645	21.734	20.911	13.520	29.125	13.204	148	831	14.183	28.462	31.118	11.460	67

N. 7

REGIÃO DE GUARATINGUETÁ

QUADRO V

MUNICIPIOS E DISTRICTOS DE PAZ	Menores recenseados	Masculinos	Femininos	Sabem ler	Analphabetos	FREQUENTAM ESCOLA				Não frequentam	NACIONALIDADE DO PAE		
						Estadual	Municipal	Particular	TOTAL		Brasileira	Estrangeira	Ignorada
1 — APPARECIDA	755	378	377	330	425	413	—	16	429	326	687	68	—
Zona rural.....	551	276	275	198	353	263	—	—	263	288	526	25	—
SOMMA	1.306	654	652	528	778	676	—	16	692	614	1.213	93	—
2 — AREIAS	201	109	92	127	74	138	—	—	138	63	195	6	—
Zona rural.....	902	457	445	171	731	202	—	—	202	700	890	12	—
SOMMA	1.103	566	537	298	805	340	—	—	340	763	1.085	18	—
3 — BANANAL	349	171	178	164	185	190	—	1	191	158	321	26	2
Zona rural.....	2.084	1.073	1.011	273	1.811	363	—	33	396	1.688	2.048	36	—
SOMMA	2.433	1.244	1.189	437	1.996	553	—	34	587	1.846	2.369	62	2
4 — CACHOEIRA	942	456	486	487	455	646	—	—	646	296	884	58	—
Zona rural.....	467	234	233	106	361	147	—	—	147	320	447	20	—
SOMMA	1.409	690	719	593	816	793	—	—	793	616	1.331	78	—
5 — CUNHA	169	87	82	107	62	109	—	—	109	60	160	9	—
Campos Novos de Cunha	62	33	29	15	47	23	—	—	23	39	62	—	—
Zona rural.....	3.297	1.721	1.576	142	3.155	289	—	—	289	3.008	3.292	5	—
SOMMA	3.528	1.841	1.687	264	3.264	421	—	—	421	3.107	3.514	14	—
6 — CRUZEIRO	1.883	897	986	1.244	639	1.149	79	221	1.449	434	1.685	194	4
Zona rural.....	1.238	647	591	246	992	214	—	77	291	947	1.196	42	—
SOMMA	3.121	1.544	1.577	1.490	1.631	1.363	79	298	1.740	1.381	2.881	236	4
7 — GUARATINGUETA' .	2.554	1.281	1.273	1.651	903	1.506	—	165	1.671	883	2.365	183	6
Zona rural.....	2.807	1.486	1.321	640	2.167	864	—	36	900	1.907	2.714	87	6
SOMMA	5.361	2.767	2.594	2.291	3.070	2.370	—	201	2.571	2.790	5.079	270	12

ESTADO DE SÃO PAULO

RECENSEAMENTO ESCOLAR DE 1934

REGIÃO DE GUARATINGUETÁ

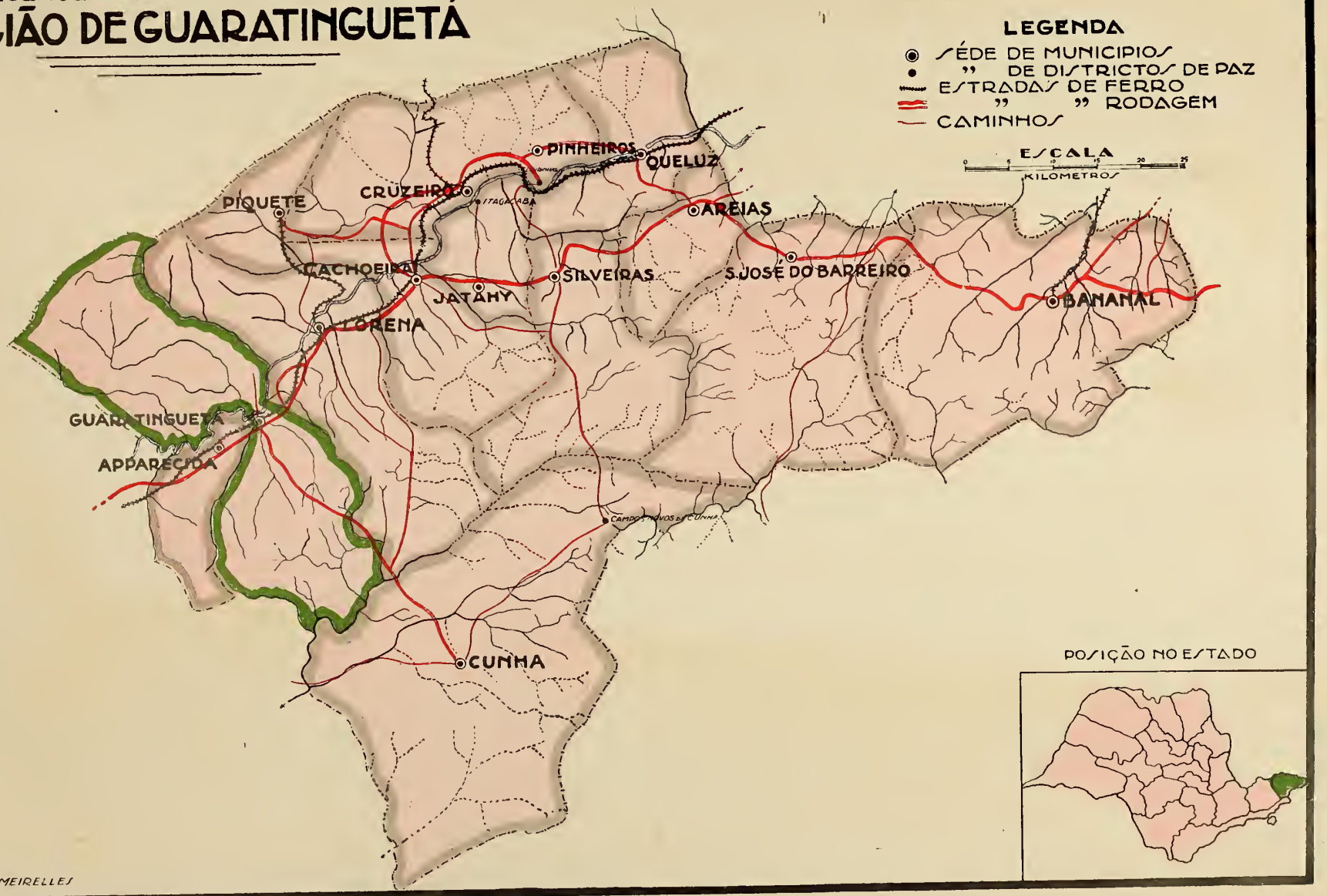

CORAIN~MEIRELLES

REGIÃO DE GUARATINGUETA' (Continuação)

MUNICIPIOS E DISTRICTOS DE PAZ	Menores recenseados	Masculinos	Femininos	Sabem ler	Analphabetos	FREQUENTAM ESCOLA				Não frequentam	NACIONALIDADE DO PAE		
						Estadual	Municipal	Particular	TOTAL		Brasileira	Estrangeira	Ignorada
8 — JATAHY	20	7	13	5	15	—	—	—	—	20	20	—	—
Itagaçaba	153	73	80	66	87	108	—	—	108	45	145	8	—
Zona rural.....	201	92	109	34	167	47	—	5	52	149	194	7	—
SOMMA	374	172	202	105	269	155	—	5	160	214	359	15	—
9 — LORENA	1.316	681	635	836	480	791	—	163	954	362	1.176	132	8
Zona rural.....	1.378	723	655	256	1.122	330	—	93	423	955	1.328	50	—
SOMMA	2.694	1.404	1.290	1.092	1.602	1.121	—	256	1.377	1.317	2.504	182	8
10 — PINHEIROS	129	65	64	53	76	66	—	—	66	63	129	—	—
Lavrinhas	146	104	42	68	78	67	—	26	93	53	128	18	—
Zona rural.....	607	323	284	61	546	95	—	8	103	504	586	21	—
SOMMA	882	492	390	182	700	228	—	34	262	620	843	39	—
11 — PIQUETE	393	191	202	194	199	285	—	11	296	97	393	—	—
Zona rural.....	526	290	236	146	380	157	35	22	214	312	521	5	—
SOMMA	919	481	438	340	579	442	35	33	510	409	914	5	—
12 — QUELUZ	437	211	226	265	172	301	—	—	301	136	415	21	1
Zona rural.....	650	347	303	105	545	133	1	21	155	495	622	28	—
SOMMA	1.087	558	529	370	717	434	1	21	456	631	1.037	49	1
13 — SÃO JOSÉ DO BARREIRO	233	121	112	83	150	130	—	—	130	103	221	11	1
Zona rural.....	1.271	625	646	139	1.132	209	—	—	209	1.062	1.239	32	—
SOMMA	1.504	746	758	222	1.282	339	—	—	339	1.165	1.460	43	1
14 — SILVEIRAS	191	98	93	89	102	124	—	—	124	67	190	1	—
Zona rural.....	1.216	656	560	112	1.104	186	—	31	217	999	1.202	14	—
SOMMA	1.407	754	653	201	1.206	310	—	31	341	1.066	1.392	15	—
TOTAES DA REGIÃO.....	27.128	13.913	13.215	8.413	18.715	9.545	115	929	10.589	16.539	25.981	1.119	28

N. 8

REGIÃO DE ITAPETININGA

QUADRO V

MUNICIPIOS E DISTRICTOS DE PAZ	Menores recenseados	Masculinos	Femininos	Sabem ler	Analphabetos	FREQUENTAM ESCOLA				Não frequentam	NACIONALIDADE DO PAE		
						Estadual	Municipal	Particular	TOTAL		Brasileira	Estrangeira	Ignorada
1 — ANGATUBA	254	120	134	183	71	197	—	—	197	57	233	21	—
Zona rural.....	2.264	1.166	1.098	187	2.077	377	—	—	377	1.887	2.250	14	—
SOMMA	2.518	1.286	1.232	370	2.148	574	—	—	574	1.944	2.483	35	—
2 — APIAHY	201	97	104	96	105	120	—	—	120	81	196	5	—
Itaóca	47	25	22	13	34	21	—	—	21	26	47	—	—
Zona rural.....	1.618	813	805	115	1.503	117	—	16	133	1.485	1.602	16	—
SOMMA	1.866	935	931	224	1.642	258	—	16	274	1.592	1.845	21	—
3 — BURY	243	122	121	139	104	160	—	—	160	83	196	47	—
Aracassú	40	18	22	19	21	21	—	—	21	19	36	4	—
Zona rural.....	1.317	664	653	177	1.140	144	—	—	144	1.173	1.149	168	—
SOMMA	1.600	804	796	335	1.265	325	—	—	325	1.275	1.381	219	—
4 — CAPÃO BONITO	301	168	133	173	128	217	—	—	217	84	294	7	—
Guapiára	72	40	32	21	51	51	—	—	51	21	72	—	—
Zona rural.....	3.130	1.513	1.617	216	2.914	347	—	7	354	2.776	3.112	18	—
SOMMA	3.503	1.721	1.782	410	3.093	615	—	7	622	2.881	3.478	25	—
5 — CAPOEIRAS	95	49	46	49	46	74	—	—	74	21	95	—	—
Zona rural.....	418	198	220	51	367	103	—	—	103	315	412	6	—
SOMMA	513	247	266	100	413	177	—	—	177	336	507	6	—
6 — FAXINA	626	309	317	446	180	425	35	3	463	163	568	58	—
Caputera	80	43	37	4	76	30	—	—	30	50	77	3	—
Zona rural.....	2.805	1.437	1.368	219	2.586	195	—	3	198	2.607	2.738	67	—
SOMMA	3.511	1.789	1.722	669	2.842	650	35	6	691	2.820	3.383	128	—
7 — GUAREHY	171	91	80	68	103	117	—	—	117	54	162	9	—
Zona rural.....	1.127	554	573	102	1.025	171	—	—	171	956	1.121	6	—
SOMMA	1.298	645	653	170	1.128	288	—	—	288	1.010	1.283	15	—

REGIÃO DE ITAPETININGA (Continuação)

MUNICIPIOS E DISTRICTOS DE PAZ	Menores recenseados	Masculinos	Femininos	Sabem ler	Analphabetos	FREQUENTAM ESCOLA				Não frequentam	NACIONALIDADE DO PAE		
						Estadual	Municipal	Particular	TOTAL		Brasileira	Estrangeira	Ignorada
8 — IPORANGA	108	62	46	54	54	90	—	—	90	18	107	1	—
Zona rural.....	1.146	575	571	45	1.101	35	—	—	35	1.111	1.140	6	—
SOMMA	1.254	637	617	99	1.155	125	—	—	125	1.129	1.247	7	—
9 — ITABERÁ	253	103	150	109	144	140	—	—	140	113	245	7	1
Zona rural.....	1.534	770	764	96	1.438	175	—	—	175	1.359	1.500	33	1
SOMMA	1.787	873	914	205	1.582	315	—	—	315	1.472	1.745	40	2
10 — ITAPETININGA	1.810	872	938	1.265	545	1.281	5	41	1.327	483	1.557	248	5
1 Alambary	70	29	41	29	41	47	2	—	49	21	68	2	—
2 Gramadinho	36	20	16	14	22	26	—	—	26	10	27	8	1
3 Morro Alto	39	18	21	20	19	23	—	—	23	16	33	6	—
Zona rural.....	3.367	1.851	1.516	554	2.813	640	22	13	675	2.692	3.268	95	4
SOMMA	5.322	2.790	2.532	1.882	3.440	2.017	29	54	2.100	3.222	4.953	359	10
11 — ITAPORANGA	141	68	73	75	66	112	—	—	112	29	127	14	—
Coronel Macedo	62	30	32	22	40	28	—	—	28	34	58	4	—
Zona rural.....	1.272	653	619	140	1.132	75	—	—	75	1.197	1.158	114	—
SOMMA	1.475	751	724	237	1.238	215	—	—	215	1.260	1.343	132	—
12 — ITARARÉ	719	347	372	405	314	502	—	23	525	194	609	110	—
Zona rural.....	1.102	562	540	223	879	66	119	5	190	912	990	112	—
SOMMA	1.821	909	912	628	1.193	568	119	28	715	1.106	1.599	222	—
13 — RIBEIRA	79	45	34	47	32	58	—	—	58	21	79	—	—
Zona rural.....	955	487	468	47	908	79	—	1	80	875	955	—	—
SOMMA	1.034	532	502	94	940	137	—	1	138	896	1.034	—	—
14 — RIBEIRÃO BRANCO	171	84	87	64	107	86	—	—	86	85	169	2	—
Zona rural.....	422	210	212	54	368	85	—	2	87	335	412	10	—
SOMMA	593	294	299	118	475	171	—	2	173	420	581	12	—

REGIÃO DE ITAPETININGA (Continuação)

MUNICIPIOS E DISTRICTOS DE PAZ	Menores recenseados	Masculinos	Femininos	Sabem ler	Analphabetos	FREQUENTAM ESCOLA				Não frequentam	NACIONALIDADE DO PAE		
						Estadual	Municipal	Particular	TOTAL		Brasileira	Estrangeira	Ignorada
15 — RIBEIRÃO VERMELHO	208	114	94	75	133	103	—	—	103	105	196	12	—
Zona rural.....	716	389	327	53	663	34	—	—	34	682	714	1	1
SOMMA	924	503	421	128	796	137	—	—	137	787	910	13	1
16 — SÃO MIGUEL ARCHANJO	199	106	93	128	71	116	—	—	116	83	167	32	—
Zona rural.....	1.209	615	594	172	1.037	216	—	—	216	993	1.200	8	1
SOMMA	1.408	721	687	300	1.108	332	—	—	332	1.076	1.367	40	1
17 — SARAPUHY	143	71	72	85	58	141	—	—	141	2	139	4	—
Zona rural.....	632	321	311	46	586	121	—	—	121	511	627	5	—
SOMMA	775	392	383	131	644	262	—	—	262	513	766	9	—
TOTAES DA REGIÃO.....	31.202	15.829	15.373	6.100	25.102	7.166	183	114	7.463	23.739	29.905	1.283	14

ESTADO DE SÃO PAULO

RECENSEAMENTO ESCOLAR DE 1934

REGIÃO DE ITAPETININGA

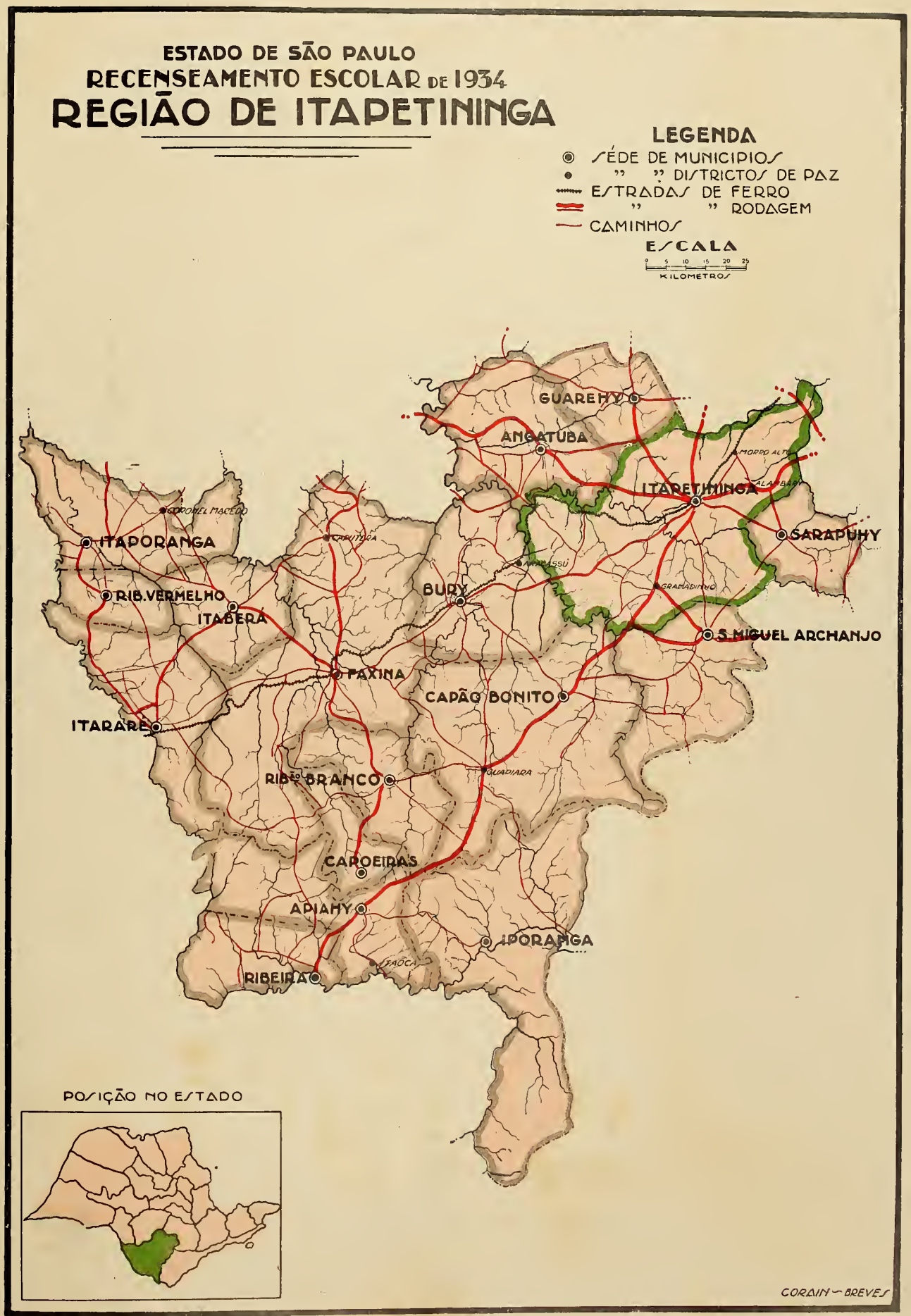

CORAIN – BREVES

REGIÃO DE JABOTICABAL

QUADRO V

MUNICIPIOS E DISTRICTOS DE PAZ	Menores recenseados	Masculinos	Femininos	Sabem ler	Analphabetos	FREQUENTAM ESCOLA				Não frequentam	NACIONALIDADE DO PAE		
						Estadual	Municipal	Particular	TOTAL		Brasileira	Estrangeira	Ignorada
1 — BARRETOS	2.071	1.060	1.011	1.260	811	950	114	254	1.318	753	1.484	572	15
1 Itambé	81	43	38	37	44	45	—	—	45	36	78	3	—
2 Laranjeiras	58	31	27	29	29	—	43	—	43	15	54	4	—
Zona rural.....	3.331	1.742	1.589	751	2.580	339	44	195	578	2.753	2.621	706	4
SOMMA	5.541	2.876	2.665	2.077	3.464	1.334	201	449	1.984	3.557	4.237	1.285	19
2 — BEBEDOURO	2.376	1.189	1.187	1.201	1.175	970	78	413	1.461	915	1.593	783	—
1 Botafogo	447	219	228	156	291	175	—	12	187	260	239	208	—
2 Turvinea	260	138	122	71	189	85	9	—	94	166	192	68	—
Zona rural.....	3.040	1.610	1.430	395	2.645	286	97	218	601	2.439	1.947	1.093	—
SOMMA	6.123	3.156	2.967	1.823	4.300	1.516	184	643	2.343	3.780	3.971	2.152	—
3 — CAJOBY	389	200	189	200	189	186	—	8	194	195	221	167	1
Marcondesia	254	129	125	129	125	97	—	13	110	144	127	127	—
Zona rural.....	1.356	707	649	418	938	140	218	50	408	948	791	560	5
SOMMA	1.999	1.036	963	747	1.252	423	218	71	712	1.287	1.139	854	6
4 — COLLINA	589	302	287	294	295	284	32	30	346	243	364	222	3
Jaborandy	383	195	188	183	200	205	—	—	205	178	230	153	—
Zona rural.....	3.649	1.880	1.769	547	3.102	429	78	52	559	3.090	2.259	1.386	4
SOMMA	4.621	2.377	2.244	1.024	3.597	918	110	82	1.110	3.511	2.853	1.761	7
5 — GUARIBA	473	232	241	240	233	270	1	35	306	167	258	215	—
Zona rural.....	1.508	770	738	168	1.340	119	—	13	132	1.376	908	600	—
SOMMA	1.981	1.002	979	408	1.573	389	1	48	438	1.543	1.166	815	—

REGIÃO DE JABOTICABAL (Continuação)

MUNICIPIOS E DISTRICTOS DE PAZ	Menores recenseados	Masculinos	Femininos	Sabem ler	Analphabetos	FREQUENTAM ESCOLA				Não frequentam	NACIONALIDADE DO PAE		
						Estadual	Municipal	Particular	TOTAL		Brasileira	Estrangeira	Ignorada
6 — JABOTICABAL	2.141	1.069	1.072	1.464	677	1.052	201	203	1.456	685	1.257	884	—
1 Corrego Rico	145	78	67	65	80	58	4	3	65	80	98	47	—
2 Luzitania	74	44	30	37	37	35	—	2	37	37	44	30	—
3 Pirangy	474	244	230	229	245	237	—	19	256	218	254	220	—
4 Tayassú	243	131	112	138	105	134	1	14	149	94	161	82	—
5 Tayuva	356	181	175	219	137	233	13	11	257	99	203	153	—
6 Villa Albuquerque	89	51	38	51	38	32	27	—	59	30	57	32	—
7 Villa Novaes	158	84	74	60	98	52	—	—	52	106	70	88	—
8 Villa Paraiso	324	142	182	83	241	33	47	—	80	244	221	102	1
Zona rural.....	7.403	3.836	3.567	1.495	5.908	569	402	208	1.179	6.224	4.452	2.944	7
SOMMA	11.407	5.860	5.547	3.841	7.566	2.435	695	460	3.590	7.817	6.817	4.582	8
7 — MONTE ALTO	719	337	382	426	293	391	2	19	412	307	357	361	1
1 App. de Monte Alto	54	31	23	23	31	13	14	—	27	27	39	15	—
2 Fernando Prestes..	430	240	190	221	209	198	4	—	202	228	193	237	—
3 Palmares	57	30	27	31	26	38	—	—	38	19	40	17	—
4 Vista Alegre	301	155	146	147	154	149	—	—	149	152	142	159	—
Zona rural.....	5.695	2.920	2.775	848	4.847	337	332	165	834	4.861	3.062	2.629	4
SOMMA	7.256	3.713	3.543	1.696	5.560	1.126	352	184	1.662	5.594	3.833	3.418	5
8 — MONTE AZUL	938	486	452	538	400	379	62	90	531	407	490	444	4
Zona rural.....	1.164	576	588	151	1.013	43	11	52	106	1.058	665	499	—
SOMMA	2.102	1.062	1.040	689	1.413	422	73	142	637	1.465	1.155	943	4
9 — NOVA GRANADA ...	805	412	393	375	430	316	4	76	396	409	520	282	3
1 Ingahy	261	151	110	62	199	4	38	6	48	213	140	121	—
2 Mangaratú	65	32	33	27	38	25	19	—	44	21	31	34	—
3 Onda Verde	126	68	58	32	94	34	—	8	42	84	63	63	—
4 Palestina	259	124	135	114	145	88	—	13	101	158	194	65	—
Zona rural.....	4.841	2.656	2.185	494	4.347	155	122	261	538	4.303	3.175	1.653	13
SOMMA	6.357	3.443	2.914	1.104	5.253	622	183	364	1.169	5.188	4.123	2.218	16

ESTADO DE SÃO PAULO
RECENSEAMENTO ESCOLAR DE 1934
REGIÃO DE JABOTICABAL
LEGENDA
SÉDE DE MUNICIPIOS
" " DISTRICTOS DE PAZ
ESTRADAS DE FERRO
" " RODAGEM
CAMINHOS
ESCALA
0 5 10 15 20 25
KILOMETROS
POSIÇÃO NO ESTADO
PATOS
PALESTINA
INGAHY
MANGARATU
ICEM
NOVA GRANADA
ONDA VERDE
GUARACY
LARANJEIRAS
BARRETOS
ITAPUÃ
JABORANDY
COLLINA
BAGUASSU
OLYMPIA
LUIZ BARRETO
CAJOBY
MARCONDESIA
MONTE AZUL
BEBEDOURO
VIRADOURO
TERRA ROXA
VILLA NOVA
VILLA ALBUQUERQUE
BUTAFOGO
TURVINEA
VILLA PAIZO
PALMARES
IBITIUVA
PITANGUEIRAS
TAQUARAL
PIRANGY
TAYUVA
TAJASSU
LUZITANIA
VISTA ALEGRE
APP. de MONTE ALTO
FERNDES PRESTES
MONTE ALTO
JABOTICABAL
CORREGO RICO
GUARIBA
CORAIN-BREVES

REGIÃO DE JABOTICABAL (Continuação)

MUNICIPIOS E DISTRICTOS DE PAZ	Menores recenseados	Masculinos	Femininos	Sabem ler	Analphabetos	FREQUENTAM ESCOLA				Não frequentam	NACIONALIDADE DO PAE		
						Estadual	Municipal	Particular	TOTAL		Brasileira	Estrangeira	Ignorada
10 — OLYMPIA	1.539	747	792	844	695	733	—	132	865	674	1.009	527	3
1 Baguassu'	109	50	59	38	71	4	19	—	23	86	98	11	—
2 Guaracy	431	222	209	260	171	272	—	—	272	159	407	24	—
3 Icem	188	85	103	79	109	109	—	—	109	79	163	21	4
4 Luiz Barretò.....	389	204	185	140	249	157	2	15	174	215	222	167	—
5 Patos	216	100	116	69	147	—	57	7	64	152	205	11	—
Zona rural.....	6.669	3.437	3.232	862	5.807	353	183	338	874	5.795	4.587	2.074	8
SOMMA	9.541	4.845	4.696	2.292	7.249	1.628	261	492	2.381	7.160	6.691	2.835	15
11 — PITANGUEIRAS	458	228	230	263	195	270	—	—	270	188	322	135	1
1 Ibitiuva	191	89	102	96	95	83	—	—	83	108	124	67	—
2 Taquaral	120	59	61	41	79	32	—	—	32	88	70	50	—
Zona rural.....	1.999	1.022	977	302	1.697	123	—	92	215	1.784	1.319	680	—
SOMMA	2.768	1.398	1.370	702	2.066	508	—	92	600	2.168	1.835	932	1
12 — VIRADOURO	618	291	327	267	351	276	—	32	308	310	448	169	1
Terra Roxa	438	215	223	217	221	195	—	—	195	243	207	231	—
Zona rural.....	2.290	1.184	1.106	268	2.022	205	—	10	215	2.075	1.441	849	—
SOMMA	3.346	1.690	1.656	752	2.594	676	—	42	718	2.628	2.096	1.249	1
TOTAES DA REGIÃO.....	63.042	32.458	30.584	17.155	45.887	11.997	2.278	3.069	17.344	45.698	39.916	23.044	82

N. 10

REGIÃO DE LINS

QUADRO V

MUNICIPIOS E DISTRICTOS DE PAZ	Menores recenseados	Masculinos	Femininos	Sabem ler	Analphabetos	FREQUENTAM ESCOLA				Não frequentam	NACIONALIDADE DO PAE		
						Estadual	Municipal	Particular	TOTAL		Brasileira	Estrangeira	Ignorada
1 — ARAÇATUBA	2.679	1.327	1.352	1.241	1.438	790	164	305	1.259	1.420	1.773	906	—
1 Diabase	388	193	195	100	288	74	—	—	74	314	224	164	—
2 Guararapes	502	233	269	150	352	54	56	39	149	353	253	249	—
3 Valparaiso	317	165	152	107	210	32	33	16	81	236	194	123	—
Zona rural.....	9. 545	5.089	4.456	1.765	7.780	507	672	618	1.797	7.748	4.057	5.488	—
SOMMA	13.431	7.007	6.424	3.363	10.068	1.457	925	978	3.360	10.071	6.501	6.930	—
2 — AVANHANDAVA ...	386	190	196	202	184	172	—	65	237	149	263	123	—
Zona rural.....	2.371	1.187	1.184	515	1.856	288	187	80	555	1.816	1.334	1.037	—
SOMMA	2.757	1.377	1.380	717	2.040	460	187	145	792	1.965	1.597	1.160	—
3 — BIRIGUY	1.867	957	910	1.001	866	604	196	258	1.058	809	950	917	—
Nipolandia	328	171	157	147	181	85	—	54	139	189	110	218	—
Zona rural.....	5.790	3.058	2.732	1.048	4.742	577	127	327	1.031	4.759	2.439	3.351	—
SOMMA	7.985	4.186	3.799	2.196	5.789	1.266	323	639	2.228	5.757	3.499	4.486	—
4 — CAFELANDIA	1.085	519	566	543	542	349	—	222	571	514	502	577	6
Zona rural.....	5.052	2.640	2.412	1.050	4.002	440	80	647	1.167	3.885	2.558	2.494	—
SOMMA	6.137	3.159	2.978	1.593	4.544	789	80	869	1.738	4.399	3.060	3.071	6
5 — COROADOS	258	136	122	135	123	98	—	37	135	123	152	106	—
Zona rural.....	2.173	1.128	1.045	384	1.789	58	195	35	288	1.885	861	1.312	—
SOMMA	2.431	1.264	1.167	519	1.912	156	195	72	423	2.008	1.013	1.418	—
6 — GLYCERIO	344	167	177	174	170	150	—	16	166	178	205	138	1
1 Braúna	312	155	157	106	206	124	—	10	134	178	166	146	—
2 Herculanea	301	165	136	94	207	80	—	—	80	221	190	111	—
3 Tupan	201	103	98	83	118	—	—	59	59	142	116	84	1
Zona rural.....	1.653	877	776	253	1.400	57	76	102	235	1.418	876	776	1
SOMMA	2.811	1.467	1.344	710	2.101	411	76	187	674	2.137	1.553	1.255	3

ESTADO DE SÃO PAULO

RECENSEAMENTO ESCOLAR DE 1934

REGIÃO DE LINS

LEGENDA

- ◉ SÉDE DE MUNICIPIOS
- ● " " DISTRICTOS DE PAZ
- ESTRADAS DE FERRO
- " " RODAGEM
- CAMINHOS

ESCALA

0 5 10 15 20 25

KILOMETROS

POSIÇÃO NO ESTADO

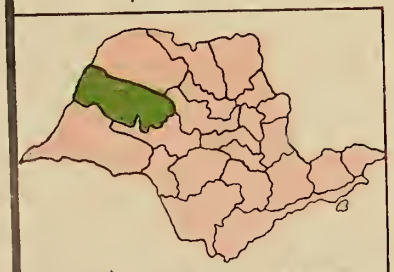

CORAIN — ACYR

REGIÃO DE LINS (Continuação)

MUNICIPIOS E DISTRICTOS DE PAZ	Menores recenseados	Masculinos	Femininos	Sabem ler	Analphabetos	FREQUENTAM ESCOLA				Não frequentam	NACIONALIDADE DO PAE		
						Estadual	Municipal	Particular	TOTAL		Brasileira	Estrangeira	Ignorada
7 — LINS	1.983	1.016	967	1.143	840	986	86	118	1.190	793	1.221	752	10
1 Getulina	313	174	139	129	184	105	13	20	138	175	202	111	—
2 Guaimbé	98	55	43	50	48	5	29	19	53	45	39	59	—
3 Guayçára	526	266	260	158	368	228	—	22	250	276	329	197	—
4 Villa Sabino	225	113	112	68	157	125	—	—	125	100	160	65	—
Zona rural.....	9.256	4.862	4.394	1.873	7.383	416	298	1.395	2.109	7.147	4.606	4.650	—
SOMMA	12.401	6.486	5.915	3.421	8.980	1.865	426	1.574	3.865	8.536	6.557	5.834	10
8 — PENNAPOLIS	1.221	622	599	800	421	631	—	173	804	417	684	537	—
Alto-Alegre	58	33	25	43	15	40	—	—	40	18	15	43	—
Zona rural.....	4.099	2.156	1.943	1.140	2.959	437	226	312	975	3.124	1.898	2.201	—
SOMMA	5.378	2.811	2.567	1.983	3.395	1.108	226	485	1.819	3.559	2.597	2.781	—
9 — PROMISSÃO	943	468	475	448	495	395	5	125	525	418	460	483	—
Zona rural.....	3.996	2.153	1.843	1.263	2.733	436	670	67	1.173	2.823	1.582	2.411	3
SOMMA	4.939	2.621	2.318	1.711	3.228	831	675	192	1.698	3.241	2.042	2.894	3
TOTAES DA REGIÃO.....	58.270	30.378	27.892	16.213	42.057	8.343	3.113	5.141	16.597	41.673	28.419	29.829	22

N. 11

REGIÃO DE PIRACICABA

QUADRO V

MUNICIPIOS E DISTRICTOS DE PAZ	Menores recenseados	Masculinos	Femininos	Sabem ler	Analphabetos	FREQUENTAM ESCOLA				Não frequentam	NACIONALIDADE DO PAE		
						Estadual	Municipal	Particular	TOTAL		Brasileira	Estrangeira	Ignorada
1 — CAPIVARY	1.235	589	646	756	479	650	—	17	667	568	882	353	—
1 Mombuca	108	48	60	51	57	68	—	—	68	40	49	59	—
2 Raffard	389	200	189	191	198	211	—	1	212	177	221	168	—
Zona rural.....	3.672	1.854	1.818	760	2.912	648	32	178	858	2.814	2.404	1.265	3
SOMMA	5.404	2.691	2.713	1.758	3.646	1.577	32	196	1.805	3.599	3.556	1.845	3
2 — INDAIATUBA	520	263	257	308	212	331	—	4	335	185	370	150	—
Zona rural.....	1.529	778	751	507	1.022	305	—	123	428	1.101	984	545	—
SOMMA	2.049	1.041	1.008	815	1.234	636	—	127	763	1.286	1.354	695	—
3 — MONTE-MÓR	231	129	102	168	63	160	—	6	166	65	203	28	—
Elias Fausto	173	83	90	117	56	113	—	—	113	60	130	43	—
Zona rural.....	1.970	999	971	755	1.215	568	—	69	637	1.333	1.408	562	—
SOMMA	2.374	1.211	1.163	1.040	1.334	841	—	75	916	1.458	1.741	633	—
4 — PIRACICABA	4.952	2.441	2.511	3.677	1.275	3.212	—	397	3.609	1.343	3.550	1.392	10
1 Ibitiruna	40	20	20	24	16	30	—	—	30	10	37	3	—
2 Xarqueada	292	141	151	110	182	147	—	—	147	145	176	116	—
Zona rural.....	8.380	4.376	4.004	4.013	4.367	3.669	—	742	4.411	3.969	5.540	2.837	3
SOMMA	13.664	6.978	6.686	7.824	5.840	7.058	—	1.139	8.197	5.467	9.303	4.348	13
5 — RIO DAS PEDRAS ...	274	161	113	183	91	166	—	—	166	108	155	119	—
Saltinho	201	99	102	82	119	89	—	—	89	112	138	63	—
Zona rural.....	1.339	687	652	632	707	581	—	12	593	746	802	537	—
SOMMA	1.814	947	867	897	917	836	—	12	848	966	1.095	719	—

ESTADO DE SÃO PAULO

RECENSEAMENTO ESCOLAR DE 1934

REGIÃO DE PIRACICABA

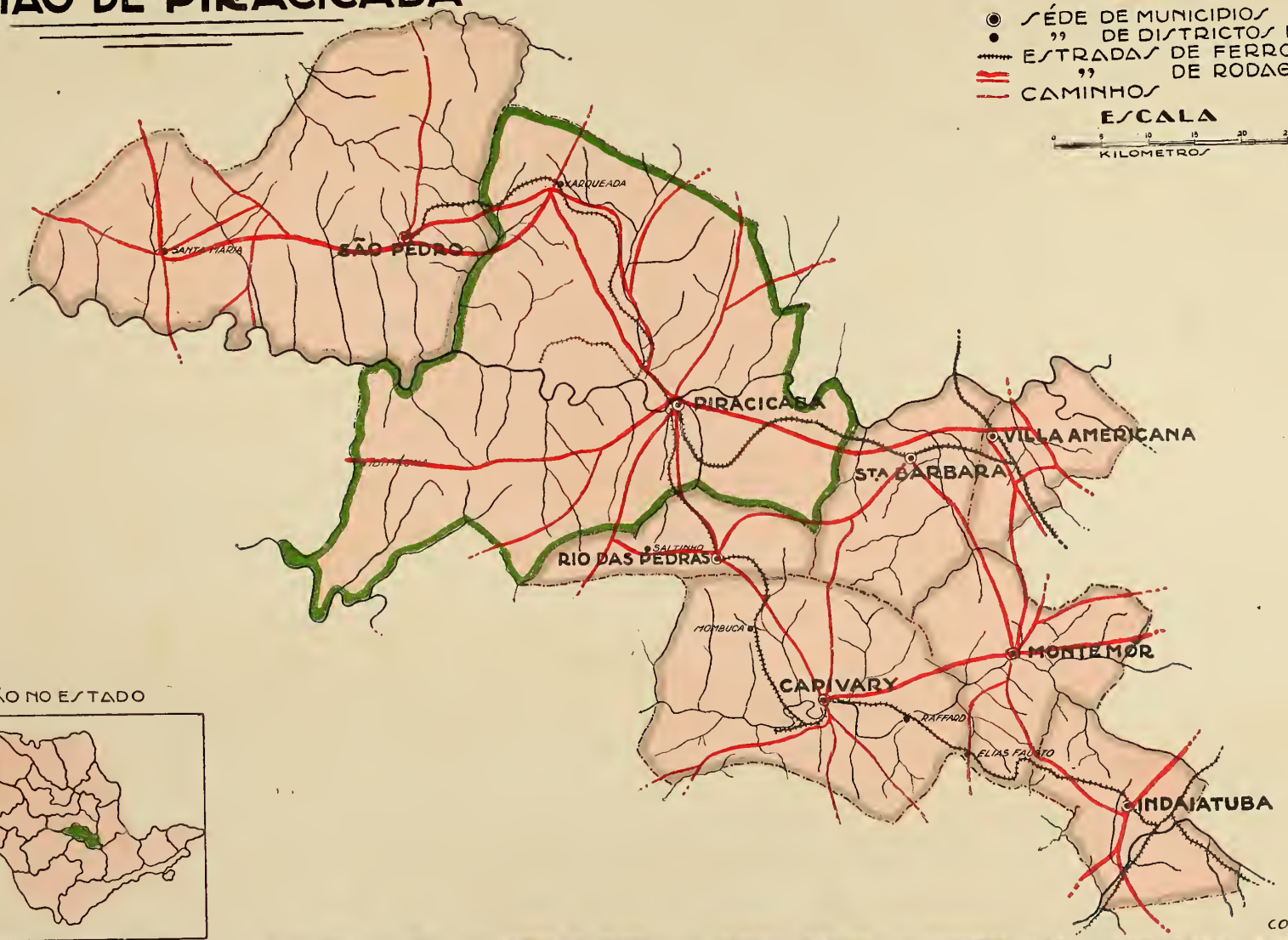

POSIÇÃO NO ESTADO

REGIÃO DE PIRACICABA (Continuação)

MUNICIPIOS E DISTRICTOS DE PAZ	Menores recenseados	Masculinos	Femininos	Sabem ler	Analphabetos	FREQUENTAM ESCOLA				Não frequentam	NACIONALIDADE DO PAE		
						Estadual	Municipal	Particular	TOTAL		Brasileira	Estrangeira	Ignorada
6 — SANTA BARBARA ..	529	253	276	219	310	345	—	3	348	181	435	92	2
Zona rural.....	1.383	700	683	522	861	398	—	78	476	907	1.104	279	—
SOMMA	1.912	953	959	741	1.171	743	—	81	824	1.088	1.539	371	2
7 — SÃO PEDRO	409	230	179	284	125	289	—	2	291	118	268	138	3
Santa Maria	118	52	66	61	57	76	—	—	76	42	89	29	—
Zona rural.....	2.255	1.148	1.107	427	1.828	343	3	10	356	1.899	1.733	517	5
SOMMA	2.782	1.430	1.352	772	2.010	708	3	12	723	2.059	2.090	684	8
8 — VILLA AMERICANA	831	408	423	371	460	453	—	14	467	364	482	346	3
Zona rural.....	1.408	718	690	704	704	679	—	18	697	711	907	500	1
SOMMA	2.239	1.126	1.113	1.075	1.164	1.132	—	32	1.164	1.075	1.389	846	4
TOTAES DA REGIÃO.....	32.238	16.377	15.861	14.922	17.316	13.531	35	1.674	15.240	16.998	22.067	10.141	30

N. 12

REGIÃO DE PIRASSUNUNGA

QUADRO V

MUNICIPIOS E DISTRICTOS DE PAZ	Menores recenseados	Masculinos	Femininos	Sabem ler	Analphabetos	FREQUENTAM ESCOLA				Não frequentam	NACIONALIDADE DO PAE		
						Estadual	Municipal	Particular	TOTAL		Brasileira	Estrangeira	Ignorada
1 — ARARAS	988	446	542	745	243	725	61	83	869	119	745	243	—
Zona rural.....	3.451	1.808	1.643	1.097	2.354	984	36	307	1.327	2.124	2.326	1.125	—
SOMMA	4.439	2.254	2.185	1.842	2.597	1.709	97	390	2.196	2.243	3.071	1.368	—
2 — DESCALVADO	683	327	356	467	216	475	13	36	524	159	474	208	1
Zona rural.....	3.187	1.692	1.495	685	2.502	810	74	197	1.081	2.106	2.085	1.099	3
SOMMA	3.870	2.019	1.851	1.152	2.718	1.285	87	233	1.605	2.265	2.559	1.307	4
3 — LEME	656	335	321	390	266	373	—	6	379	277	491	165	—
Zona rural.....	956	499	457	308	648	305	43	10	358	598	701	255	—
SOMMA	1.612	834	778	698	914	678	43	16	737	875	1.192	420	—
4 — PALMEIRAS	489	242	247	327	162	381	—	6	387	102	346	143	—
Zona rural.....	1.380	720	660	262	1.118	362	—	18	380	1.000	942	438	—
SOMMA	1.869	962	907	589	1.280	743	—	24	767	1.102	1.288	581	—
5 — PIRASSUNUNGA ...	1.689	846	843	1.183	506	1.069	—	54	1.123	566	1.286	403	—
Sta. Cruz da Conceição	84	37	47	50	34	53	—	—	53	31	69	12	3
Zona rural.....	3.419	1.885	1.534	857	2.562	806	3	147	956	2.463	2.587	831	1
SOMMA	5.192	2.768	2.424	2.090	3.102	1.928	3	201	2.132	3.060	3.942	1.246	4
6 — PORTO FERREIRA	461	231	230	279	182	324	—	2	326	135	297	164	—
Zona rural.....	547	310	237	154	393	118	—	88	206	341	373	174	—
SOMMA	1.008	541	467	433	575	442	—	90	532	476	670	338	—
7 — STA. RITA DO PASSA QUATRO	583	283	300	384	199	331	60	35	426	157	392	189	2
Sta. Cruz da Estrella	131	68	63	91	40	87	—	—	87	44	93	38	—
Zona rural.....	2.298	1.226	1.072	644	1.654	633	—	98	731	1.567	1.526	772	—
SOMMA	3.012	1.577	1.435	1.119	1.893	1.051	60	133	1.244	1.768	2.011	999	2
TOTAES DA REGIÃO.....	21.002	10.955	10.047	7.923	13.079	7.836	290	1.087	9.213	11.789	14.733	6.259	10

ESTADO DE SÃO PAULO

RECENSEAMENTO ESCOLAR DE 1934

REGIÃO DE PIRASSUNUNGA

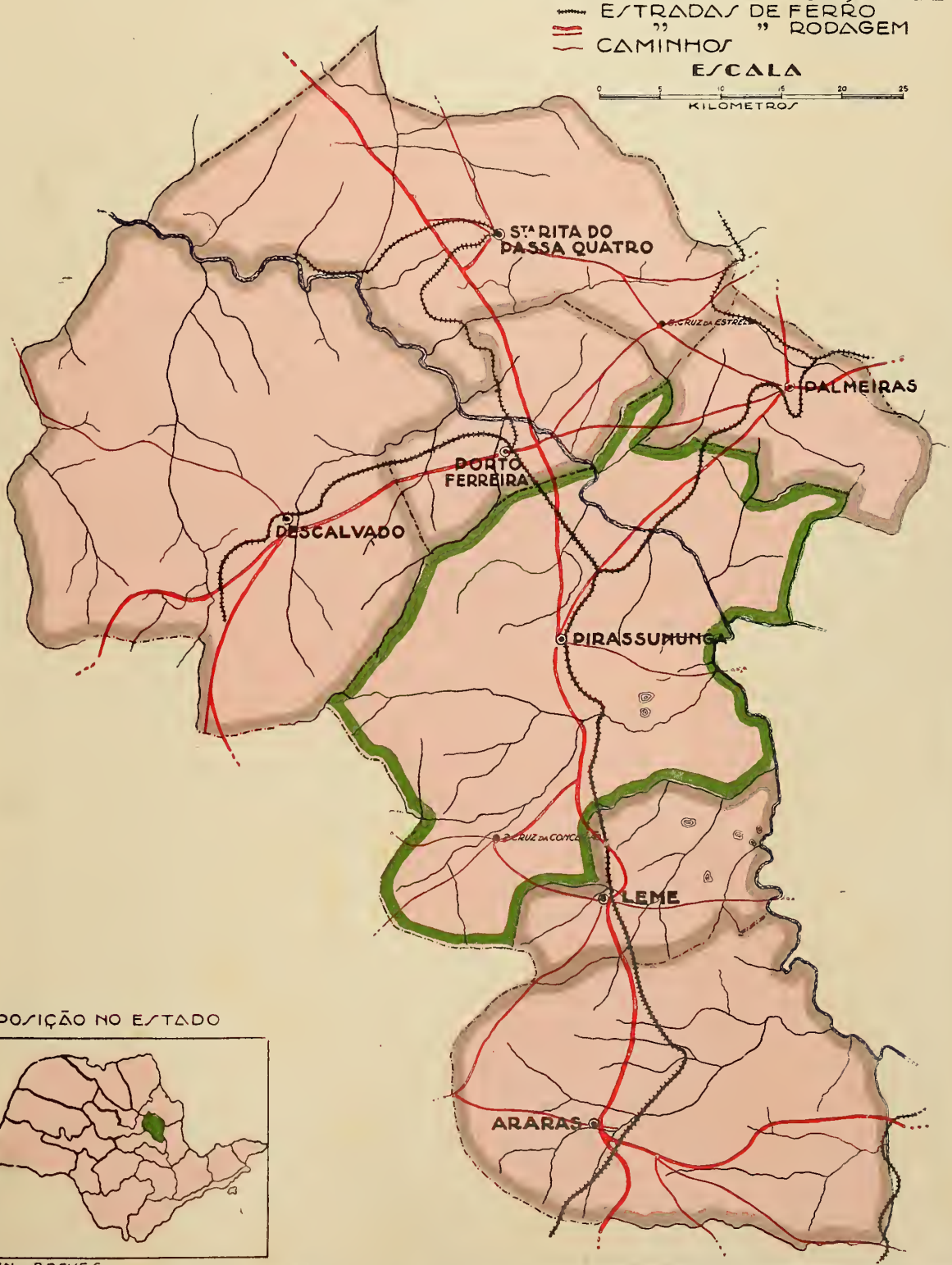

CORAIN~BREVES

REGIÃO DE PRESIDENTE PRUDENTE

QUADRO V

MUNICIPIOS E DISTRICTOS DE PAZ	Menores recenseados	Masculinos	Femininos	Sabem ler	Analphabetos	FREQUENTAM ESCOLA				Não frequentam	NACIONALIDADE DO PAE		
						Estadual	Municipal	Particular	TOTAL		Brasileira	Estrangeira	Ignorada
1 — ASSIS	1.193	629	564	700	493	712	—	64	776	417	885	300	8
Taruman	195	106	89	50	145	74	—	6	80	115	153	42	—
Zona rural.....	2.280	1.140	1.140	453	1.827	432	—	58	490	1.790	1.886	389	5
SOMMA	3.668	1.875	1.793	1.203	2.465	1.218	—	128	1.346	2.322	2.924	731	13
2 — CAMPOS NOVOS ...	142	55	87	91	51	121	—	—	121	21	124	18	—
1 Casa Grande	67	40	27	10	57	47	—	—	47	20	51	16	—
2 Catechese	27	11	16	15	12	16	—	—	16	11	26	1	—
3 Lutecia	204	105	99	75	129	95	—	—	95	109	150	54	—
4 Villa Fortuna	84	43	41	10	74	33	—	—	33	51	59	25	—
Zona rural.....	4.562	2.342	2.220	282	4.280	215	—	109	324	4.238	3.351	1.211	—
SOMMA	5.086	2.596	2.490	483	4.603	527	—	109	636	4.450	3.761	1.325	—
3 — CANDIDO MOTTA..	531	279	252	152	379	165	—	—	165	366	390	141	—
Sussuhy	70	35	35	25	45	34	—	—	34	36	38	32	—
Zona rural.....	1.551	806	745	129	1.422	166	—	2	168	1.383	1.108	443	—
SOMMA	2.152	1.120	1.032	306	1.846	365	—	2	367	1.785	1.536	616	—
4 — MARACAHY	297	162	135	138	159	158	—	—	158	139	284	13	—
Zona rural.....	2.057	1.057	1.000	271	1.786	333	—	103	436	1.621	1.779	278	—
SOMMA	2.354	1.219	1.135	409	1.945	491	—	103	594	1.760	2.063	291	—
5 — PALMITAL	694	380	314	348	346	345	—	23	368	326	516	176	2
Platina	222	106	116	51	171	29	—	17	46	176	178	43	1
Zona rural.....	2.721	1.416	1.305	363	2.358	392	—	40	432	2.289	2.153	567	1
SOMMA	3.637	1.902	1.735	762	2.875	766	—	80	846	2.791	2.847	786	4
6 — PARAGUASSU'	474	233	241	232	242	217	—	2	219	255	317	157	—
Borá	199	102	97	36	163	65	—	3	68	131	74	125	—
Zona rural.....	1.135	614	521	258	877	165	—	70	235	900	652	483	—
SOMMA	1.808	949	859	526	1.282	447	—	75	522	1.286	1.043	765	—

REGIÃO DE PRESIDENTE PRUDENTE (Continuação)

MUNICIPIOS E DISTRICTOS DE PAZ	Menores recenseados	Masculinos	Femininos	Sabem ler	Analphabetos	FREQUENTAM ESCOLA				Não frequentam	NACIONALIDADE DO PAE		
						Estadual	Municipal	Particular	TOTAL		Brasileira	Estrangeira	Ignorada
7 — PRES. PRUDENTE..	1.593	779	814	791	802	760	24	98	882	711	812	764	17
1 Alvares Machado..	233	123	110	84	149	90	—	4	94	139	91	140	2
2 Anhumas	226	110	116	65	161	51	23	5	79	147	131	95	—
3 Formiga	132	72	60	30	102	17	30	—	47	85	109	23	—
4 Indiana	214	102	112	73	141	55	5	1	61	153	129	85	—
5 José Theodoro ...	156	70	86	58	98	41	—	12	53	103	101	55	—
6 Pres. Bernardes ..	739	369	370	258	481	127	83	54	264	475	340	395	4
7 Regente Feijó	358	193	165	159	199	123	—	23	146	212	200	149	9
Zona rural.....	12.921	6.790	6.131	1.789	11.132	957	80	528	1.565	11.356	5.887	7.034	—
SOMMA	16.572	8.608	7.964	3.307	13.265	2.221	245	725	3.191	13.381	7.800	8.740	32
8 — PRES. WENCESLAU	518	274	244	234	284	232	—	53	285	233	276	242	—
Cayuá	101	40	61	39	62	40	15	—	55	46	64	37	—
Zona rural.....	2.044	1.068	976	644	1.400	601	76	19	696	1.348	696	1.348	—
SOMMA	2.663	1.382	1 281	917	1.746	873	91	72	1.036	1.627	1.036	1.627	—
9 — QUATÁ	375	194	181	174	201	148	11	14	173	202	171	198	6
Rancharia	380	185	195	144	236	140	—	1	141	239	263	117	—
Zona rural.....	3.481	1.819	1.662	657	2.824	301	56	126	483	2.998	1.485	1.973	23
SOMMA	4.236	2.198	2.038	975	3.261	589	67	141	797	3.439	1.919	2.288	29
10 — SANTO ANASTACIO	687	379	308	290	397	240	—	57	297	390	316	371	—
Piquerobi	125	59	66	59	66	32	50	—	82	43	55	70	—
Zona rural.....	2.785	1.474	1.311	689	2.096	398	155	209	762	2.023	937	1.848	—
SOMMA	3.597	1.912	1.685	1.038	2.559	670	205	266	1.141	2.456	1.308	2.289	—
11 — SAPEZAL	93	44	49	28	65	27	—	—	27	66	56	37	—
1 Conceição de Monte Alegre	83	38	45	30	53	40	—	—	40	43	53	25	—
2 Yepê	128	62	66	38	90	60	—	—	60	68	112	13	3
Zona rural.....	3.774	1.863	1.911	313	3.461	286	—	5	291	3.483	3.262	510	2
SOMMA	4.078	2.007	2.071	409	3.669	413	—	5	418	3.660	3.488	585	5
TOTAES DA REGIÃO.....	49.851	25.768	24.083	10.335	39.516	8.580	608	1.706	10.894	38.957	29.725	20.043	83

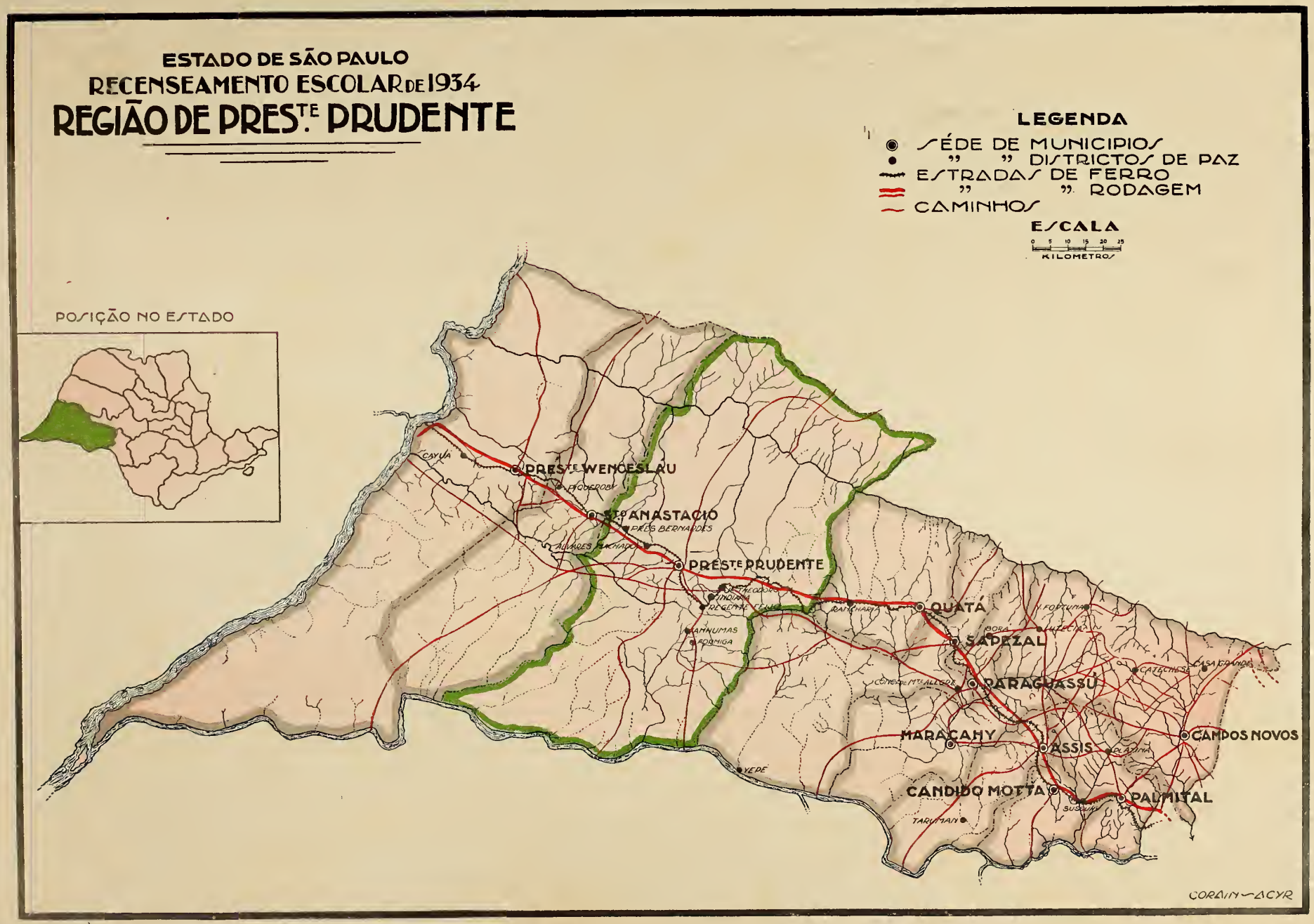
ESTADO DE SÃO PAULO
RECENSEAMENTO ESCOLAR DE 1934
REGIÃO DE PRES.TE PRUDENTE
LEGENDA
SÉDE DE MUNICIPIOS
" " DISTRICTOS DE PAZ
ESTRADAS DE FERRO
" " RODAGEM
CAMINHOS
ESCALA
0 5 10 15 20 25
KILOMETROS
POSIÇÃO NO ESTADO
CAYUÁ
PRES.TE WENCESLAU
PIQUEROBY
S.TO ANASTACIO
PRES BERNARDES
ALVARES MACHADO
PRES.TE PRUDENTE
INDIANA
REGENTE FEIJO
ANHUMAS
FORMIGA
RANCHARIA
QUATÁ
N. FORTUNA
GORA
LUTECIA
SAPEZAL
CONG.DE M.TE ALEGRE
PARAGUASSU
CATECHESE
CASA GRANDE
MARACAHY
ASSIS
PLATINA
CAMPOS NOVOS
YEPÉ
CANDIDO MOTTA
SUSSUKI
PALMITAL
TARUMAN
CORAIN — ACYR

REGIÃO DE RIBEIRÃO PRETO

QUADRO V

MUNICIPIOS E DISTRICTOS DE PAZ	Menores recenseados	Masculinos	Femininos	Sabem ler	Analphabetos	FREQUENTAM ESCOLA				Não frequentam	NACIONALIDADE DO PAE		
						Estadual	Municipal	Particular	TOTAL		Brasileira	Estrangeira	Ignorada
1 — BATATAES	1.607	798	809	930	677	679	—	297	976	631	1.220	387	—
Zona rural.....	2.812	1.502	1.310	381	2.431	346	—	44	390	2.422	2.109	703	—
SOMMA	4.419	2.300	2.119	1.311	3.108	1.025	—	341	1.366	3.053	3.329	1.090	—
2 — BRODOWSKY	436	210	226	266	170	277	2	15	294	142	217	219	—
Zona rural.....	1.241	641	600	277	964	240	—	23	263	978	745	496	—
SOMMA	1.677	851	826	543	1.134	517	2	38	557	1.120	962	715	—
3 — CRAVINHOS	734	358	376	505	229	442	20	31	493	241	330	404	—
Serrinha	337	167	170	128	209	127	—	—	127	210	193	144	—
Zona rural.....	2.564	1.313	1.251	675	1.889	599	—	21	620	1.944	1.267	1.297	—
SOMMA	3.635	1.838	1.797	1.308	2.327	1.168	20	52	1.240	2.395	1.790	1.845	—
4 — FRANCA	3.439	1.695	1.744	2.318	1.121	1.777	125	583	2.485	954	2.453	986	—
1 Crystaes	276	140	136	74	202	119	—	—	119	157	212	64	—
2 Jeriquara	176	91	85	62	114	58	23	3	84	92	156	20	—
3 Restinga	178	104	74	60	118	98	—	—	98	80	115	63	—
4 Ribeirão Corrente	110	50	60	29	81	33	22	4	59	51	94	14	2
5 S. José da Bella Vista	188	101	87	74	114	88	—	—	88	100	139	49	—
Zona rural.....	6.881	3.762	3.119	686	6.195	497	350	156	1.003	5.878	5.314	1.567	—
SOMMA	11.248	5.943	5.305	3.303	7.945	2.670	520	746	3.936	7.312	8.483	2.763	2
5 — GUARA'	443	219	224	240	203	315	—	—	315	128	363	80	—
Zona rural.....	1.223	630	593	175	1.048	32	132	78	242	981	974	249	—
SOMMA	1.666	849	817	415	1.251	347	132	78	557	1.109	1.337	329	—
6 — GUAYRA	459	245	214	222	237	281	—	1	282	177	370	88	1
Zona rural.....	1.083	604	479	87	996	65	—	47	112	971	928	155	—
SOMMA	1.542	849	693	309	1.233	346	—	48	394	1.148	1.298	243	1

REGIÃO DE RIBEIRÃO PRETO (Continuação)

DISTRICTOS DE PAZ	Menores recenseados	Masculinos	Femininos	Sabem ler	Analphabetos	FREQUENTAM ESCOLA				Não frequentam	NACIONALIDADE DO PAE		
						Estadual	Municipal	Particular	TOTAL		Brasileira	Estrangeira	Ignorada
7 — IGARAPAVA	692	369	323	480	212	453	3	68	524	168	479	204	9
1 Aramina	125	66	59	76	49	72	—	4	76	49	84	41	—
2 Buritys	132	58	74	56	76	71	—	—	71	61	111	21	—
Zona rural.....	4.570	2.542	2.028	974	3.596	395	248	296	939	3.631	3.525	1.038	7
SOMMA	5.519	3.035	2.484	1.586	3.933	991	251	368	1.610	3.909	4.199	1.304	16
8 — ITUVERAVA	709	339	370	402	307	369	—	55	424	285	530	179	—
Miguelopolis	176	73	103	69	107	65	2	—	67	109	152	24	—
Zona rural.....	4.427	2.320	2.107	536	3.891	362	3	124	489	3.938	3.420	1.007	—
SOMMA	5.312	2.732	2.580	1.007	4.305	796	5	179	980	4.332	4.102	1.210	—
9 — JARDINOPOLIS	989	496	493	580	409	510	—	54	564	425	587	402	—
Sarandy	235	123	112	115	120	106	—	2	108	127	108	127	—
Zona rural.....	2.202	1.086	1.116	355	1.847	270	74	31	375	1.827	1.299	903	—
SOMMA	3.426	1.705	1.721	1.050	2.376	886	74	87	1.047	2.379	1.994	1.432	—
10 — MORRO AGUDO	318	156	162	158	160	177	—	—	177	141	242	74	2
Zona rural.....	2.485	1.269	1.216	133	2.352	54	—	45	99	2.386	1.690	795	—
SOMMA	2.803	1.425	1.378	291	2.512	231	—	45	276	2.527	1.932	869	2
11 — NUPORANGA	221	108	113	119	102	135	1	4	140	81	198	23	—
Zona rural.....	1.333	703	630	190	1.143	51	—	66	117	1.216	1.131	202	—
SOMMA	1.554	811	743	309	1.245	186	1	70	257	1.297	1.329	225	—
12 — ORLANDIA	547	292	255	372	175	307	—	51	358	189	321	226	—
Salles de Oliveira...	267	134	133	183	84	175	—	3	178	89	178	88	1
Zona rural.....	2.192	1.171	1.021	263	1.929	258	—	24	282	1.910	1.162	1.026	4
SOMMA	3.006	1.597	1.409	818	2.188	740	—	78	818	2.188	1.661	1.340	5
13 — PATROCINIO DO SAPUCAHY	332	181	151	156	176	162	24	3	189	143	299	33	—
Itirapuan	237	115	122	69	168	63	—	23	86	151	203	34	—
Zona rural.....	2.146	1.122	1.024	283	1.863	88	—	103	191	1.955	2.020	126	—
SOMMA	2.715	1.418	1.297	508	2.207	313	24	129	466	2.249	2.522	193	—

ESTADO DE SÃO PAULO

RECENSEAMENTO ESCOLAR DE 1934

REGIÃO DE RIBEIRÃO PRETO

LEGENDA

- SÉDE DE MUNICIPIOS
- " " DISTRICTOS DE PAZ
- ESTRADAS DE FERRO
- " " RODAGEM
- CAMINHOS

ESCALA

0 5 10 15 20 25

KILOMETROS

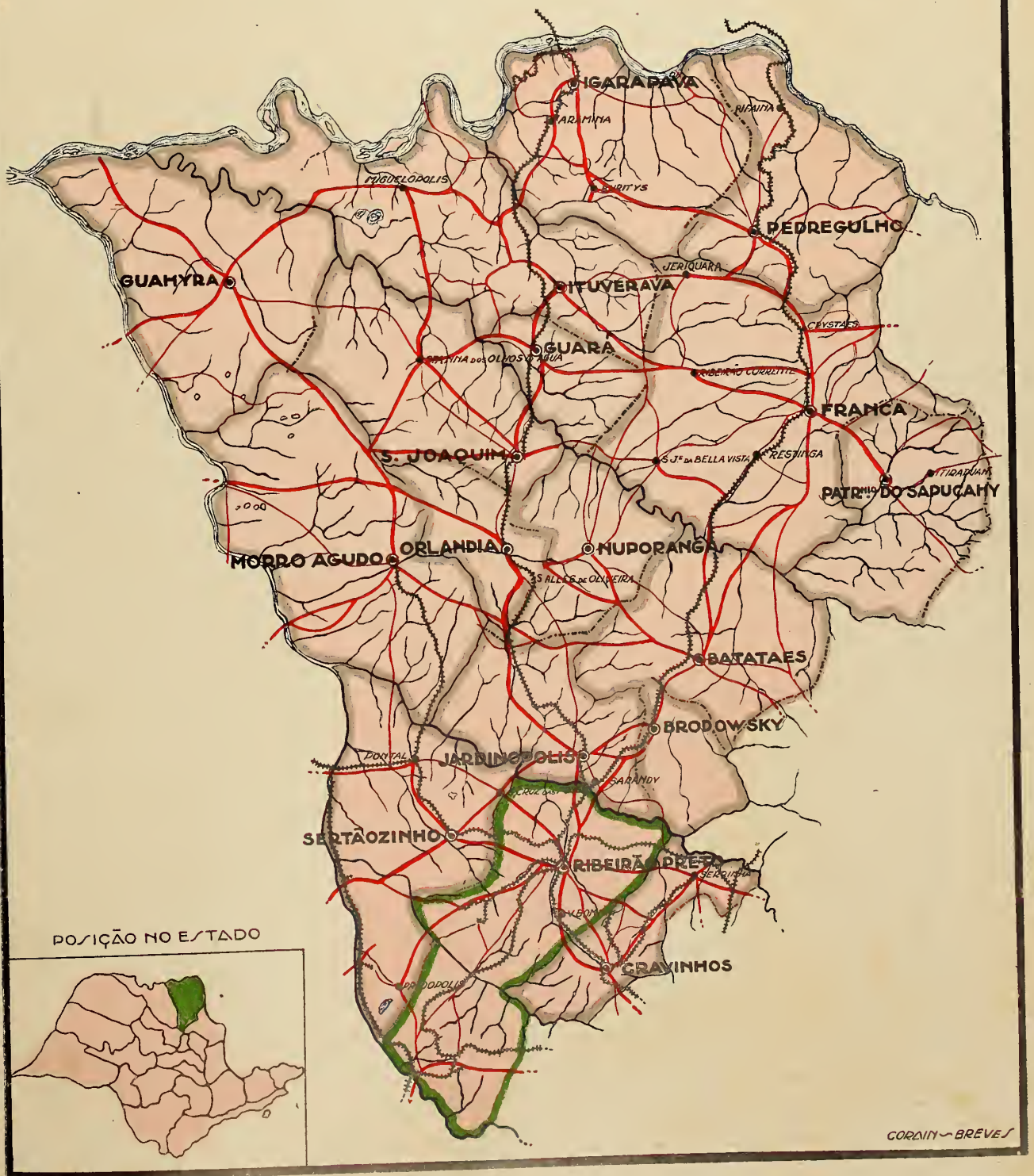

CORRIN-BREVES

REGIÃO DE RIBEIRÃO PRETO (Continuação)

MUNICIPIOS E DISTRICTOS DE PAZ	Menores recenseados	Masculinos	Femininos	Sabem ler	Analphabetos	FREQUENTAM ESCOLA				Não frequentam	NACIONALIDADE DO PAE		
						Estadual	Municipal	Particular	TOTAL		Brasileira	Estrangeira	Ignorada
14 — PEDREGULHO	602	296	306	284	318	292	3	36	331	271	490	112	—
Rifaina	249	138	111	49	200	88	—	—	88	161	215	34	—
Zona rural.....	2.754	1.425	1.329	343	2.411	87	99	109	295	2.459	2.152	602	—
SOMMA	3.605	1.859	1.746	676	2.929	467	102	145	714	2.891	2.857	748	—
15 — RIBEIRÃO PRETO..	7.272	3.500	3.772	5.355	1.917	4.279	36	814	5.129	2.143	4.092	2.894	286
Villa Bomfim	184	93	91	123	61	130	—	5	135	49	123	61	—
Zona rural.....	6.955	3.654	3.301	2.135	4.820	1.756	154	188	2.098	4.857	3.246	3.702	7
SOMMA	14.411	7.247	7.164	7.613	6.798	6.165	190	1.007	7.362	7.049	7.461	6.657	293
16 — SÃO JOAQUIM	768	351	417	417	351	368	—	54	422	346	509	255	4
Olhos d'Agua	317	146	171	125	192	116	—	—	116	201	246	71	—
Zona rural.....	2.729	1.438	1.291	355	2.374	288	—	47	335	2.394	1.847	882	—
SOMMA	3.814	1.935	1.879	897	2.917	772	—	101	873	2.941	2.602	1.208	4
17 — SERTÃOZINHO ...	895	438	457	563	332	526	7	18	551	344	401	491	3
1 Pontal	329	166	163	193	136	199	—	2	201	128	179	142	8
2 Pradopolis	25	14	11	15	10	22	—	—	22	3	7	18	—
3 Sta. Cruz das Posses	58	34	24	22	36	21	—	6	27	31	34	24	—
Zona rural	4.277	2.226	2.051	822	3.455	664	37	255	956	3.321	2.505	1.772	—
SOMMA	5.584	2.878	2.706	1.615	3.969	1.432	44	281	1.757	3.827	3.126	2.447	11
TOTAES DA REGIÃO.....	75.936	39.272	36.664	23.559	52.377	19.052	1.365	3.793	24.210	51.726	50.984	24.618	334

N. 15

REGIÃO DE RIO CLARO

QUADRO V

MUNICIPIOS E DISTRICTOS DE PAZ	Menores recenseados	Masculinos	Femininos	Sabem ler	Analphabetos	FREQUENTAM ESCOLA				Não frequentam	NACIONALIDADE DO PAE		
						Estadual	Municipal	Particular	TOTAL		Brasileira	Estrangeira	Ignorada
1 — ANNAPOLIS	191	102	89	125	66	131	—	—	131	60	97	94	—
Zona rural	1.064	538	526	78	986	80	1	9	90	974	713	340	11
SOMMA	1.255	640	615	203	1.052	211	1	9	221	1.034	810	434	11
2 — BARRA BONITA ...	509	245	264	265	244	262	—	—	262	247	236	273	—
Zona rural	883	452	431	154	729	150	—	—	150	733	459	424	—
SOMMA	1.392	697	695	419	973	412	—	—	412	980	695	697	—
3 — BICA DE PEDRA ..	881	437	444	327	554	301	1	95	397	484	565	316	—
Zona rural	1.423	717	706	176	1.247	159	57	176	392	1.031	722	701	—
SOMMA	2.304	1.154	1.150	503	1.801	460	58	271	789	1.515	1.287	1.017	—
4 — BROTAS	471	235	236	292	179	330	—	12	342	129	339	132	—
Zona rural	2.522	1.243	1.279	344	2.178	337	13	32	382	2.140	1.887	634	1
SOMMA	2.993	1.478	1.515	636	2.357	667	13	44	724	2.269	2.226	766	1
5 — DOIS CORREGOS..	856	425	431	557	299	467	—	90	557	299	581	275	—
Figueira	116	67	49	44	72	49	—	6	55	61	81	35	—
Zona rural	2.178	1.151	1.027	335	1.843	359	25	24	408	1.770	1.436	742	—
SOMMA	3.150	1.643	1.507	936	2.214	875	25	120	1.020	2.130	2.098	1.052	—
6 — JAHU'	3.307	1.642	1.665	2.061	1.246	1.491	180	560	2.231	1.076	1.905	1.396	6
Potunduva	178	85	93	75	103	80	—	—	80	98	132	46	—
Zona rural	6.609	3.468	3.141	1.093	5.516	613	111	114	838	5.771	3.600	3.009	—
SOMMA	10.094	5.195	4.899	3.229	6.865	2.184	291	674	3.149	6.945	5.637	4.451	6

ESTADO DE SÃO PAULO

RECENSEAMENTO ESCOLAR DE 1934

REGIÃO DE RIO CLARO

LEGENDA

- SEDE DE MUNICIPIOS
- " " DISTRICTOS DE PAZ
- ESTRADAS DE FERRO
- " " RODAGEM
- CAMINHOS

ESCALA

0 5 10 15 20 25

KILOMETROS

CORAIN — BREVES

REGIÃO DE RIO CLARO (Continuação)

DISTRICTOS DE PAZ	Menores recenseados	Masculinos	Femininos	Sabem ler	Analphabetos	FREQUENTAM ESCOLA				Não frequentam	NACIONALIDADE DO PAE		
						Estadual	Municipal	Particular	TOTAL		Brasileira	Estrangeira	Ignorada
7 — LIMEIRA	2.332	1.164	1.168	1.599	733	1.385	36	105	1.526	806	1.794	537	1
1 Cordeiro	262	120	142	153	109	163	—	1	164	98	194	68	—
2 Iracemapolis	70	30	40	20	50	29	—	—	29	41	63	7	—
Zona rural	4.937	2.546	2.391	922	4.015	704	150	376	1.230	3.707	3.958	979	—
SOMMA	7.601	3.860	3.741	2.694	4.907	2.281	186	482	2.949	4.652	6.009	1.591	1
8 — MINEIROS	269	131	138	177	92	158	—	18	176	93	187	81	1
Zona rural	928	444	484	245	683	161	—	36	197	731	569	359	—
SOMMA	1.197	575	622	422	775	319	—	54	373	824	756	440	1
9 — RIO CLARO	3.463	1.778	1.685	2.591	872	2.114	6	386	2.506	957	2.449	1.013	1
1 Corumbatahy ...	200	104	96	134	66	123	—	1	124	76	107	93	—
2 Ipojuca	100	42	58	50	50	77	—	—	77	23	85	15	—
3 Itaquery da Serra	36	21	15	22	14	20	—	1	21	15	28	8	—
4 Itirapina	586	298	288	329	257	351	14	17	382	204	425	158	3
5 Santa Gertrudes..	220	116	104	128	92	115	—	—	115	105	153	67	—
Zona rural	5.913	3.085	2.828	1.441	4.472	1.147	55	323	1.525	4.388	4.009	1.903	1
SOMMA	10.518	5.444	5.074	4.695	5.823	3.947	75	728	4.750	5.768	7.256	3.257	5
10 — TORRINHA	379	186	193	167	212	181	—	—	181	198	219	160	—
Zona rural	709	353	356	78	631	124	—	—	124	585	440	269	—
SOMMA	1.088	539	549	245	843	305	—	—	305	783	659	429	—
TOTAES DA REGIÃO.....	41.592	21.225	20.367	13.982	27.610	11.661	649	2.382	14.692	26.900	27.433	14.134	25

N. 16

REGIÃO DE RIO PRETO

QUADRO V

MUNICIPIOS E DISTRICTOS DE PAZ	Menores recenseados	Masculinos	Femininos	Sabem ler	Analphabetos	FREQUENTAM ESCOLA				Não frequentam	NACIONALIDADE DO PAE		
						Estadual	Municipal	Particular	TOTAL		Brasileira	Estrangeira	Ignorada
1 — CEDRAL	331	155	176	231	100	235	4	7	246	85	156	175	—
Zona rural	1.921	982	939	275	1.646	181	23	102	306	1.615	1.045	876	—
SOMMA	2.252	1.137	1.115	506	1.746	416	27	109	552	1.700	1.201	1.051	—
2 — IBIRÁ	528	272	256	224	304	209	—	8	217	311	307	221	—
Zona rural	2.783	1.405	1.378	326	2.457	183	32	80	295	2.488	1.618	1.165	—
SOMMA	3.311	1.677	1.634	550	2.761	392	32	88	512	2.799	1.925	1.386	—
3 — IGNACIO UCHÔA ..	445	225	220	295	150	264	—	3	267	178	245	200	—
Zona rural	2.538	1.285	1.253	325	2.213	196	75	68	339	2.199	1.170	1.368	—
SOMMA	2.983	1.510	1.473	620	2.363	460	75	71	606	2.377	1.415	1.568	—
4 — JOSE' BONIFACIO ..	551	276	275	230	321	260	—	16	276	275	388	163	—
Ubarana	146	83	63	49	97	66	—	—	66	80	97	49	—
Zona rural	3.519	1.810	1.709	309	3.210	155	48	178	381	3.138	2.650	869	—
SOMMA	4.216	2.169	2.047	588	3.628	481	48	194	723	3.493	3.135	1.081	—
5 — MIRASÓL	1.143	573	570	609	534	458	77	123	658	485	659	431	53
1 Balsamo	229	112	117	94	135	89	—	—	89	140	122	107	—
2 Barra Dourada ..	61	31	30	26	35	22	—	—	22	39	42	19	—
3 Iacy	80	42	38	33	47	37	—	—	37	43	42	38	—
4 Nipoan	184	101	83	77	107	107	—	2	109	75	139	45	—
5 Ruy Barbosa	63	30	33	29	34	34	—	—	34	29	34	29	—
6 Villa Poloni	197	93	104	77	120	107	—	2	109	88	144	53	—
Zona rural	9.127	4.709	4.418	996	8.131	519	29	206	754	8.373	5.313	3.812	2
SOMMA	11.084	5.691	5.393	1.941	9.143	1.373	106	333	1.812	9.272	6.495	4.534	55

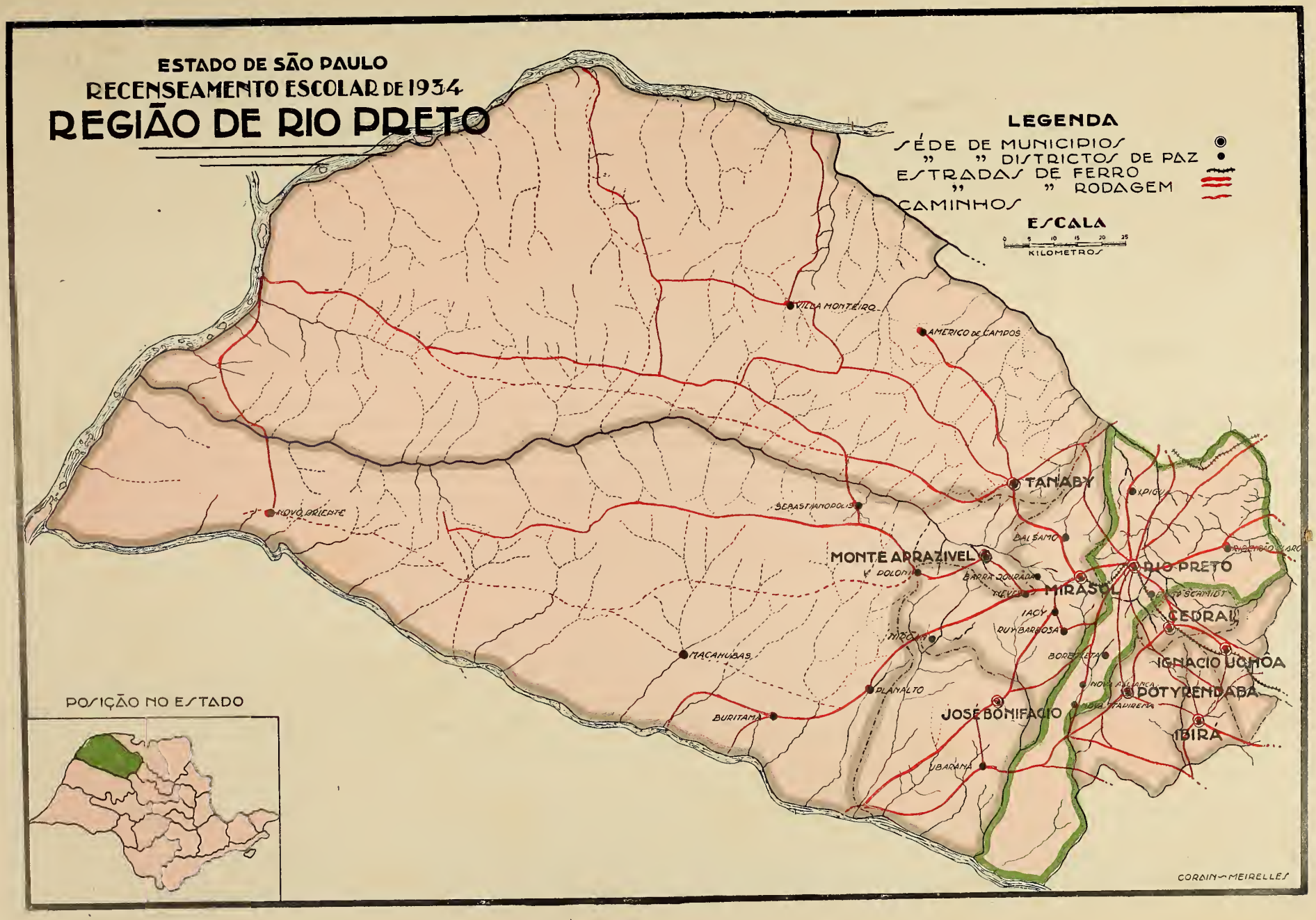
ESTADO DE SÃO PAULO
RECENSEAMENTO ESCOLAR DE 1934
REGIÃO DE RIO PRETO
LEGENDA
SÉDE DE MUNICIPIOS
" " DISTRICTOS DE PAZ
ESTRADAS DE FERRO
" " RODAGEM
CAMINHOS
ESCALA
0 5 10 15 20 25
KILOMETROS
VILLA MONTEIRO
AMERICO DE CAMPOS
TANABY
NOVO ORIENTE
SEBASTIANOPOLIS
MONTE APRAZIVEL
BALSAMO
RIO PRETO
MIRASOL
IACY
CEDRAL
IGNACIO UCHOA
POTYRENDABA
JOSÉ BONIFACIO
IBIRÁ
PLANALTO
MACAHUBAS
BURITAMÁ
IBARAMÁ
POSIÇÃO NO ESTADO
CORDIN-MEIRELLES

REGIÃO DE RIO PRETO (Continuação)

MUNICIPIOS E DISTRICTOS DE PAZ	Menores recenseados	Masculinos	Femininos	Sabem ler	Analphabetos	FREQUENTAM ESCOLA				Não frequentam	NACIONALIDADE DO PAE		
						Estadual	Municipal	Particular	TOTAL		Brasileira	Estrangeira	Ignorada
6 — MONTE APRAZIVEL	612	298	314	304	308	244	60	59	363	249	426	185	1
1 Buritama	153	69	84	44	109	35	—	12	47	106	117	34	2
2 Macahubas	175	81	94	57	118	54	—	11	65	110	150	25	—
3 Neves	498	265	233	225	273	114	—	109	223	275	235	263	—
4 Novo Oriente	130	77	53	43	87	—	—	57	57	73	40	90	—
5 Planalto	269	142	127	92	177	96	—	9	105	164	205	64	—
6 Sebastianopolis ..	55	20	35	11	44	—	24	—	24	31	43	12	—
Zona rural	9.732	5.021	4.711	491	9.241	157	91	124	372	9.360	7.340	2.389	3
SOMMA	11.624	5.973	5.651	1.267	10.357	700	175	381	1.256	10.368	8.556	3.062	6
7 — POTYRENDABA ...	369	174	195	214	155	218	—	16	234	135	185	184	—
Zona rural	2.096	1.064	1.032	283	1.813	182	—	85	267	1.829	1.113	982	1
SOMMA	2.465	1.238	1.227	497	1.968	400	—	101	501	1.964	1.298	1.166	1
8 — RIO PRETO	3.589	1.836	1.753	2.168	1.421	1.484	175	404	2.063	1.526	2.071	1.502	16
1 Borboleta	114	45	69	45	69	58	—	4	62	52	47	67	—
2 Engenheiro Schmidt	124	64	60	63	61	100	—	1	101	23	80	44	—
3 Ipiguá	69	31	38	36	33	39	—	—	39	30	47	18	4
4 Nova Alliança ...	374	197	177	90	284	141	—	8	149	225	234	140	—
5 Nova Itapirema ..	294	151	143	58	236	51	—	18	69	225	137	157	—
6 Ribeirão Claro ...	168	75	93	80	88	67	—	24	91	77	72	96	—
Zona rural	7.095	3.595	3.500	977	6.118	743	124	224	1.091	6.004	4.460	2.629	6
SOMMA	11.827	5.994	5.833	3.517	8.310	2.683	299	683	3.665	8.162	7.148	4.653	26
9 — TANABY	329	167	162	205	124	112	—	18	130	199	215	85	29
1 Americo de Campos	47	19	28	22	25	23	12	—	35	12	24	23	—
2 Villa Monteiro	33	19	14	5	28	33	—	—	33	—	26	7	—
Zona rural	5.218	2.753	2.465	96	5.122	81	6	100	187	5.031	4.211	1.007	—
SOMMA	5.627	2.958	2.669	328	5.299	249	18	118	385	5.242	4.476	1.122	29
TOTAES DA REGIÃO.....	55.389	28.347	27.042	9.814	45.575	7.154	780	2.078	10.012	45.377	35.649	19.623	117

N. 17

REGIÃO DE SANTA CRUZ DO RIO PARDO

QUADRO V

MUNICIPIOS E DISTRICTOS DE PAZ	Menores recenseados	Masculinos	Femininos	Sabem ler	Analphabetos	FREQUENTAM ESCOLA				Não frequentam	NACIONALIDADE DO PAE		
						Estadual	Municipal	Particular	TOTAL		Brasileira	Estrangeira	Ignorada
1 — BERNARDINO DE CAMPOS	467	240	227	277	190	344	—	—	344	123	317	147	3
Zona rural	925	474	451	221	704	152	—	77	229	696	661	263	1
SOMMA	1.392	714	678	498	894	496	—	77	573	819	978	410	4
2 — CHAVANTES	451	247	204	252	199	335	—	4	339	112	253	197	1
Zona rural	1.993	1.077	916	415	1.578	341	—	73	414	1.579	1.305	688	—
SOMMA	2.444	1.324	1.120	667	1.777	676	—	77	753	1.691	1.558	885	1
3 — FARTURA	372	189	183	196	176	253	—	—	253	119	310	59	3
Ribeiropolis	57	27	30	35	22	35	—	—	35	22	39	18	—
Zona rural	1.716	869	847	251	1.465	332	55	57	444	1.272	1.527	189	—
SOMMA	2.145	1.085	1.060	482	1.663	620	55	57	732	1.413	1.876	266	3
4 — IPAUSSU'	495	268	227	270	225	270	—	—	270	225	301	194	—
Zona rural	1.425	749	676	377	1.048	249	—	44	293	1.132	890	535	—
SOMMA	1.920	1.017	903	647	1.273	519	—	44	563	1.357	1.191	729	—
5 — OLEO	276	134	142	107	169	117	—	1	118	158	186	90	—
Baptista Botelho ...	121	59	62	46	75	54	—	—	54	67	82	39	—
Zona rural	708	365	343	155	553	191	—	6	197	511	453	253	2
SOMMA	1.105	558	547	308	797	362	—	7	369	736	721	382	2
6 — OURINHOS	687	331	356	347	340	403	6	41	450	237	438	249	—
Zona rural	589	290	299	110	479	135	1	20	156	433	321	268	—
SOMMA	1.276	621	655	457	819	538	7	61	606	670	759	517	—

ESTADO DE SÃO PAULO

RECENSEAMENTO ESCOLAR DE 1934

REGIÃO DE STA CRUZ DO RIO PARDO

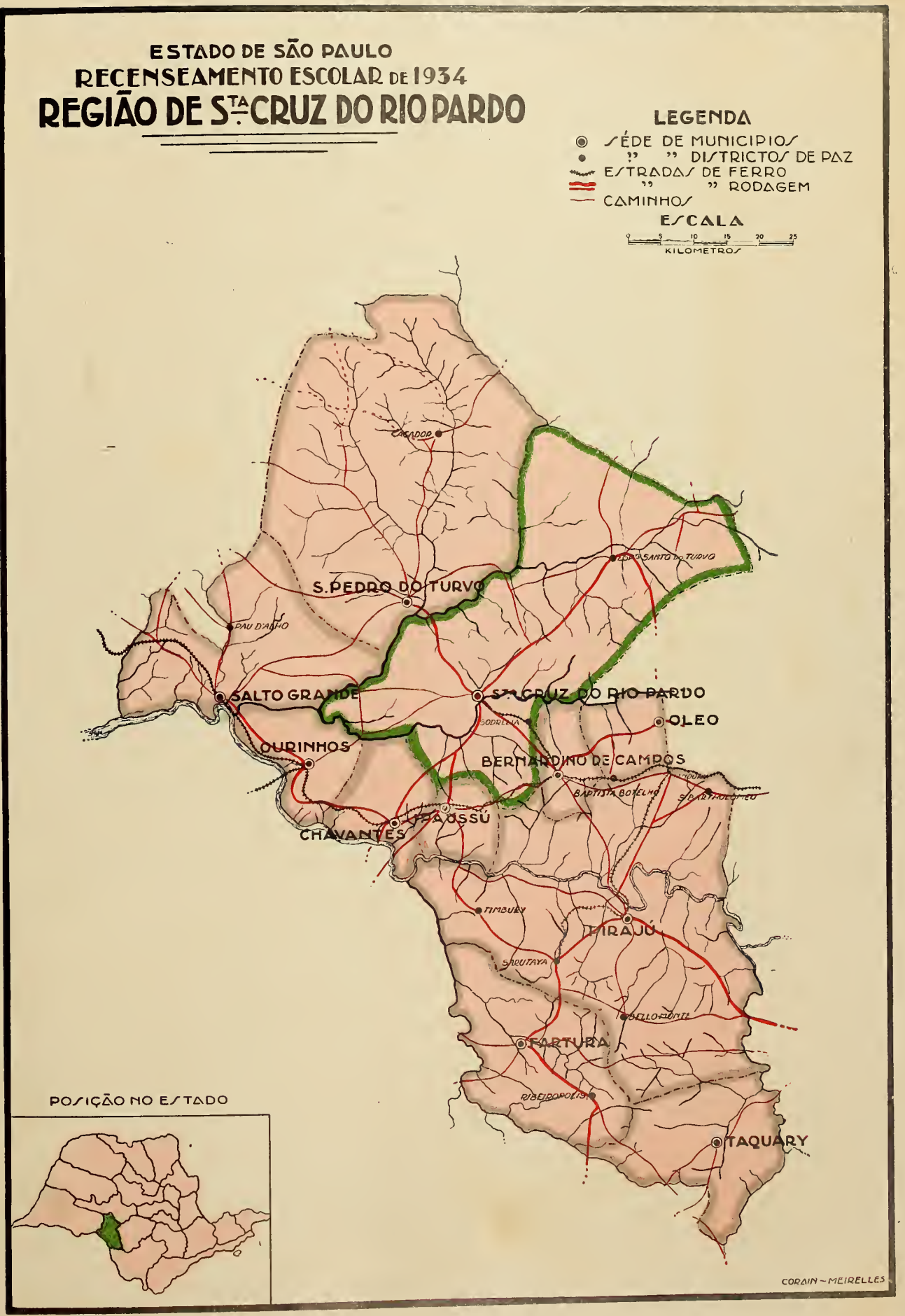

REGIÃO DE SANTA CRUZ DO RIO PARDO (Continuação)

MUNICIPIOS E DISTRICTOS DE PAZ	Menores recenseados	Masculinos	Femininos	Sabem ler	Analphabetos	FREQUENTAM ESCOLA				Não frequentam	NACIONALIDADE DO PAE		
						Estadual	Municipal	Particular	TOTAL		Brasileira	Estrangeira	Ignorada
7 — PIRAJU'	791	377	414	481	310	441	—	67	508	283	551	233	7
1 Bello Monte	161	74	87	17	144	25	—	—	25	136	144	17	—
2 Mandury	184	99	85	80	104	107	—	3	110	74	111	73	—
3 São Bartholomeu	132	71	61	34	98	33	—	2	35	97	76	56	—
4 Sarutayá	144	78	66	72	72	94	—	—	94	50	87	57	—
5 Timbury	131	62	69	48	83	61	—	—	61	70	119	11	1
Zona rural	5.318	2.749	2.569	825	4.493	772	—	142	914	4.404	4.279	1.039	—
SOMMA	6.861	3.510	3.351	1.557	5.304	1.533	—	214	1.747	5.114	5.367	1.486	8
8 — SALTO GRANDE ...	246	118	128	139	107	140	—	—	140	106	184	62	—
Pau d'Alho	196	92	104	82	114	105	—	2	107	89	133	63	—
Zona rural	1.441	755	686	171	1.270	202	25	6	233	1.208	1.107	334	—
SOMMA	1.883	965	918	392	1.491	447	25	8	480	1.403	1.424	459	—
9 — STA. CRUZ DO RIO PARDO	935	435	500	543	392	537	62	24	623	312	692	241	2
1 Esp. Sto. do Turvo	72	36	36	18	54	37	—	—	37	35	69	3	—
2 Sodrelia	78	46	32	23	55	23	—	—	23	55	56	22	—
Zona rural	4.749	2.447	2.302	478	4.271	455	—	175	630	4.119	3.507	1.242	—
SOMMA	5.834	2.964	2.870	1.062	4.772	1.052	62	199	1.313	4.521	4.324	1.508	2
10 — S. PEDRO DO TURVO	166	80	86	86	80	85	—	—	85	81	153	13	—
Caçador	68	33	35	32	36	29	—	—	29	39	56	12	—
Zona rural	2.093	1.109	984	134	1.959	86	—	12	98	1.995	1.813	280	—
SOMMA	2.327	1.222	1.105	252	2.075	200	—	12	212	2.115	2.022	305	—
11 — TAQUARY	119	50	69	49	70	78	—	—	78	41	112	7	—
Zona rural	596	307	289	46	550	55	—	6	61	535	594	2	—
SOMMA	715	357	358	95	620	133	—	6	139	576	706	9	—
TOTAES DA REGIÃO.....	27.902	14.337	13.565	6.417	21.485	6.576	149	762	7.487	20.415	20.926	6.956	20

N. 18

REGIÃO DE SANTOS

QUADRO V

MUNICIPIOS E DISTRICTOS DE PAZ	Menores recenseados	Masculinos	Femininos	Sabem ler	Analphabetos	FREQUENTAM ESCOLA				Não frequentam	NACIONALIDADE DO PAE		
						Estadual	Municipal	Particular	TOTAL		Brasileira	Estrangeira	Ignorada
1 — CANANÉA	194	111	83	108	86	147	—	—	147	47	194	—	—
Ariry	32	17	15	19	13	32	—	—	32	—	32	—	—
Zona rural	838	459	379	107	731	218	—	2	220	618	803	35	—
SOMMA	1.064	587	477	234	830	397	—	2	399	665	1.029	35	—
2 — CARAGUATATUBA ..	241	113	128	67	174	126	—	—	126	115	226	11	4
Zona rural	401	208	193	66	335	118	—	—	118	283	387	9	5
SOMMA	642	321	321	133	509	244	—	—	244	398	613	20	9
3 — GUARUJÁ	287	164	123	125	162	150	1	11	162	125	156	131	—
Zona rural	849	466	383	309	540	269	4	109	382	467	657	192	—
SOMMA	1.136	630	506	434	702	419	5	120	544	592	813	323	—
4 — IGUAPE	541	268	273	345	196	373	—	—	373	168	521	18	2
1 Alecrim	143	74	69	47	96	41	—	26	67	76	57	85	1
2 Juquiá	162	91	71	52	110	56	—	—	56	106	134	28	—
3 Prainha	99	51	48	55	44	56	—	—	56	43	86	13	—
4 Registro	229	108	121	116	113	156	—	18	174	55	117	112	—
Zona rural	4.773	2.481	2.292	840	3.933	1.143	130	115	1.388	3.385	3.724	1.048	1
SOMMA	5.947	3.073	2.874	1.455	4.492	1.825	130	159	2.114	3.833	4.639	1.304	4
5 — ITANHAEN	123	60	63	77	46	84	—	4	88	35	88	35	—
Zona rural	1.247	671	576	332	915	317	26	22	365	882	874	372	1
SOMMA	1.370	731	639	409	961	401	26	26	453	917	962	407	1
6 — JACUPIRANGA	149	86	63	71	78	117	—	—	117	32	143	6	—
Zona rural	2.298	1.187	1.111	331	1.967	423	—	109	532	1.766	2.045	253	—
SOMMA	2.447	1.273	1.174	402	2.045	540	—	109	649	1.798	2.188	259	—

ESTADO DE SÃO PAULO

RECENSEAMENTO ESCOLAR DE 1934

REGIÃO DE SANTOS

CORAIN-MEIRELLES

REGIÃO DE SANTOS (Continuação)

MUNICIPIOS E DISTRICTOS DE PAZ	Menores recenseados	Masculinos	Femininos	Sabem ler	Analphabetos	FREQUENTAM ESCOLA				Não frequentam	NACIONALIDADE DO PAE		
						Estadual	Municipal	Particular	TOTAL		Brasileira	Estrangeira	Ignorada
7 — SANTOS	20.492	10.542	9.950	14.839	5.653	6.375	1.421	8.192	15,988	4.504	8.526	11.636	330
Cubatão	292	146	146	156	136	127	62	23	212	80	121	170	1
Zona rural	969	525	444	400	569	64	176	288	528	441	556	404	9
SOMMA	21.753	11.213	10.540	15.395	6.358	6.566	1.659	8.503	16.728	5.025	9.203	12.210	340
8 — SÃO SEBASTIÃO ..	127	56	71	76	51	102	—	—	102	25	121	6	—
Zona rural	1.048	567	481	263	785	454	—	3	457	591	1.031	17	—
SOMMA	1.175	623	552	339	836	556	—	3	559	616	1.152	23	—
9 — SÃO VICENTE	1.452	784	668	1.044	408	613	108	348	1.069	383	896	556	—
Zona rural	352	184	168	66	286	3	—	10	13	339	255	97	—
SOMMA	1.804	968	836	1.110	694	616	108	358	1.082	722	1.151	653	—
10 — UBATUBA	340	196	144	116	224	197	—	—	197	143	336	4	—
Zona rural	976	525	451	195	781	291	—	13	304	672	974	2	—
SOMMA	1.316	721	595	311	1.005	488	—	13	501	815	1.310	6	—
11 — VILLA BELLA	97	53	44	40	57	72	—	—	72	25	97	—	—
Zona rural	1.120	600	520	276	844	612	—	3	615	505	1.052	68	—
SOMMA	1.217	653	564	316	901	684	—	3	687	530	1.149	68	—
12 — XIRIRICA	219	106	113	109	110	148	—	—	148	71	216	3	—
1 Itaúna	92	53	39	19	73	33	—	—	33	59	92	—	—
2 Sete Barras	148	68	80	53	95	72	—	—	72	76	138	10	—
Zona rural	2.859	1.499	1.360	568	2.291	831	—	103	934	1.925	2.177	656	26
SOMMA	3.318	1.726	1.592	749	2.569	1.084	—	103	1.187	2.131	2.623	669	26
TOTAES DA REGIÃO.....	43.189	22.519	20.670	21.287	21.902	13.820	1.928	9.399	25.147	18.042	26.832	15.977	380

N. 19

REGIÃO DE SÃO CARLOS

QUADRO V

DISTRICTOS DE PAZ	Menores recenseados	Masculinos	Femininos	Sabem ler	Analphabetos	FREQUENTAM ESCOLA				Não frequentam	NACIONALIDADE DO PAE		
						Estadual	Municipal	Particular	TOTAL		Brasileira	Estrangeira	Ignorada
1 — BARIRY	1.047	522	525	689	358	576	47	106	729	318	603	444	—
Itajú	104	53	51	41	63	30	25	1	56	48	69	35	—
Zona rural	3.268	1.694	1.574	736	2.532	447	222	89	758	2.510	1.914	1.354	—
SOMMA	4.419	2.269	2.150	1.466	2.953	1.053	294	196	1.543	2.876	2.586	1.833	—
2 — BÔA ESPERANÇA..	231	113	118	162	69	160	—	—	160	71	158	73	—
Trabijú	126	73	53	48	78	68	—	—	68	58	73	53	—
Zona rural	1.803	950	853	168	1.635	94	—	3	97	1.706	1.127	676	—
SOMMA	2.160	1.136	1.024	378	1.782	322	—	3	325	1.835	1.358	802	—
3 — BORBOREMA	283	134	149	136	147	233	—	—	233	50	196	85	2
Zona rural	2.236	1.143	1.093	273	1.963	61	240	91	392	1.844	1.613	623	—
SOMMA	2.519	1.277	1.242	409	2.110	294	240	91	625	1.894	1.809	708	2
4 — DOURADO	585	308	277	391	194	291	—	42	333	252	342	241	2
Zona rural	957	538	419	105	852	106	—	11	117	840	561	396	—
SOMMA	1.542	846	696	496	1.046	397	—	53	450	1.092	903	637	2
5 — IACANGA	234	126	108	96	138	130	—	1	131	103	175	59	—
Soturna	238	116	122	105	133	110	—	26	136	102	177	61	—
Zona rural	2.642	1.353	1.289	301	2.341	265	—	73	338	2.304	1.948	692	2
SOMMA	3.114	1.595	1.519	502	2.612	505	—	100	605	2.509	2.300	812	2
6 — IBITINGA	839	435	404	485	354	436	1	57	494	345	554	285	—
Cambará	228	109	119	53	175	54	—	—	54	174	196	32	—
Zona rural	2.975	1.568	1.407	554	2.421	345	272	105	722	2.253	1.909	1.066	—
SOMMA	4.042	2.112	1.930	1.092	2.950	835	273	162	1.270	2.772	2.659	1.383	—
7 — ITAPOLIS	908	452	456	589	319	410	82	58	550	358	607	301	—
1 Nova America ...	170	90	80	54	116	28	24	21	73	97	111	59	—
2 Tapinas	175	93	82	47	128	31	18	—	49	126	103	72	—
Zona rural	4.550	2.411	2.139	732	3.818	376	64	106	546	4.004	2.829	1.715	6
SOMMA	5.803	3.046	2.757	1.422	4.381	845	188	185	1.218	4.585	3.650	2.147	6

ESTADO DE SÃO PAULO

RECENSEAMENTO ESCOLAR DE 1934

REGIÃO DE SÃO CARLOS

CORAIN-BREVES

REGIÃO DE SÃO CARLOS (Continuação)

MUNICIPIOS E DISTRICTOS DE PAZ	Menores recenseados	Masculinos	Femininos	Sabem ler	Analphabetos	FREQUENTAM ESCOLA				Não frequentam	NACIONALIDADE DO PAE		
						Estadual	Municipal	Particular	TOTAL		Brasileira	Estrangeira	Ignorada
8 — NOVO HORIZONTE	829	399	430	468	361	308	—	108	416	413	553	276	—
1 Irapuan	120	64	56	78	42	40	—	8	48	72	104	16	—
2 Villa Salles	72	38	34	36	36	—	35	3	38	34	59	13	—
Zona rural	3.944	2.069	1.875	243	3.701	67	28	126	221	3.723	2.468	1.476	—
SOMMA	4.965	2.570	2.395	825	4.140	415	63	245	723	4.242	3.184	1.781	—
9 — RIBEIRÃO BONITO	401	179	222	245	156	211	—	—	211	190	248	153	—
Guarapiranga	103	46	57	30	73	54	—	—	54	49	57	45	1
Zona rural	2.393	1.257	1.136	241	2.152	233	—	3	236	2.157	1.391	1.002	—
SOMMA	2.897	1.482	1.415	516	2.381	498	—	3	501	2.396	1.696	1.200	1
10 — SÃO CARLOS	3.902	1.974	1.928	2.839	1.063	2.335	59	402	2.796	1.106	2.293	1.601	8
1 Ibaté	146	71	75	99	47	88	—	—	88	58	65	81	—
2 Santa Eudoxia ...	132	61	71	85	47	103	—	—	103	29	90	42	—
Zona rural	5.087	2.637	2.450	791	4.296	673	—	212	885	4.202	3.031	2.056	—
SOMMA	9.267	4.743	4.524	3.814	5.453	3.199	59	614	3.872	5.395	5.479	3.780	8
11 — S. JOÃO DA BOCAINA	655	327	328	415	240	399	—	22	421	234	362	288	5
Zona rural	1.579	811	768	264	1.315	305	—	28	333	1.246	1.010	569	—
SOMMA	2.234	1.138	1.096	679	1.555	704	—	50	754	1.480	1.372	857	5
12 — TABATINGA	388	184	204	193	195	161	—	35	196	192	211	174	3
Nova Europa	178	69	109	136	42	119	—	11	130	48	76	102	—
Zona rural	2.321	1.203	1.118	563	1.758	264	210	125	599	1.722	1.185	1.136	—
SOMMA	2.887	1.456	1.431	892	1.995	544	210	171	925	1.962	1.472	1.412	3
TOTAES DA REGIÃO.....	**45.849**	**23.670**	**22.179**	**12.491**	**33.358**	**9.611**	**1.327**	**1.873**	**12.811**	**33.038**	**28.468**	**17.352**	**29**

N. 20

REGIÃO DE SOROCABA

QUADRO V

MUNICIPIOS E DISTRICTOS DE PAZ	Menores recenseados	Masculinos	Femininos	Sabem ler	Analphabetos	FREQUENTAM ESCOLA				Não frequentam	NACIONALIDADE DO PAE		
						Estadual	Municipal	Particular	TOTAL		Brasileira	Estrangeira	Ignorada
1 — ARAÇARIGUAMA ..	91	50	41	38	53	58	—	—	58	33	84	7	—
Zona rural	598	307	291	168	430	155	—	36	191	407	505	93	—
SOMMA	689	357	332	206	483	213	—	36	249	440	589	100	—
2 — CABREÚVA	182	97	85	79	103	134	—	—	134	48	158	24	—
Zona rural	850	429	421	173	677	193	—	—	193	657	699	151	—
SOMMA	1.032	526	506	252	780	327	—	—	327	705	857	175	—
3 — CAMPO LARGO DE SOROCABA	170	92	78	99	71	92	—	9	101	69	152	18	—
Zona rural	1.864	981	883	348	1.516	421	—	—	421	1.443	1.665	199	—
SOMMA	2.034	1.073	961	447	1.587	513	—	9	522	1.512	1.817	217	—
4 — CONCHAS	390	184	206	215	175	197	—	1	198	192	275	114	1
Zona rural	1.331	668	663	261	1.070	245	—	—	245	1.086	1.139	192	—
SOMMA	1.721	852	869	476	1.245	442	—	1	443	1.278	1.414	306	1
5 — ITÚ	2.026	1.003	1.023	1.221	805	1.174	23	200	1.397	629	1.598	428	—
Zona rural	3.147	1.659	1.488	892	2.255	815	—	246	1.061	2.086	2.279	867	1
SOMMA	5.173	2.662	2.511	2.113	3.060	1.989	23	446	2.458	2.715	3.877	1.295	1
6 — LARANJAL	625	292	333	389	236	331	—	88	419	206	468	157	—
Zona rural	1.468	769	699	312	1.156	385	—	23	408	1.060	1.104	364	—
SOMMA	2.093	1.061	1.032	701	1.392	716	—	111	827	1.266	1.572	521	—
7 — PEREIRAS	169	82	87	81	88	86	—	—	86	83	149	20	—
Zona rural	807	387	420	128	679	190	—	—	190	617	748	59	—
SOMMA	976	469	507	209	767	276	—	—	276	700	897	79	—

ESTADO DE SÃO PAULO

RECENSEAMENTO ESCOLAR DE 1934

REGIÃO DE SOROCABA

LEGENDA

- SÉDE DE MUNICIPIOS
- " " DISTRICTOS DE PAZ
- ESTRADAS DE FERRO
- " " RODAGEM
- CAMINHOS

ESCALA

0 5 10 15 20 25 KILOMETROS

POSIÇÃO NO ESTADO

CORDIM-MEIRELLES

REGIÃO DE SOROCABA (Continuação)

MUNICIPIOS E DISTRICTOS DE PAZ	Menores recenseados	Masculinos	Femininos	Sabem ler	Analphabetos	FREQUENTAM ESCOLA				Não frequentam	NACIONALIDADE DO PAE		
						Estadual	Municipal	Particular	TOTAL		Brasileira	Estrangeira	Ignorada
8 — PIEDADE	245	121	124	169	76	145	—	5	150	95	208	36	1
Zona rural	1.740	912	828	88	1.652	91	—	—	91	1.649	1.609	131	—
SOMMA	1.985	1.033	952	257	1.728	236	—	5	241	1.744	1.817	167	1
9 — PILAR	170	89	81	82	88	128	—	—	128	42	163	7	—
Zona rural	794	422	372	81	713	98	—	—	98	696	784	10	—
SOMMA	964	511	453	163	801	226	—	—	226	738	947	17	—
10 — PORANGABA	197	98	99	113	84	143	—	—	143	54	166	30	1
Torre de Pedra ...	53	29	24	21	32	34	—	—	34	19	51	2	—
Zona rural	1.854	967	887	222	1.632	270	—	36	306	1.548	1.839	15	—
SOMMA	2.104	1.094	1.010	356	1.748	447	—	36	483	1.621	2.056	47	1
11 — PORTO FELIZ	874	424	450	441	433	368	—	59	427	447	692	180	2
Boituva	211	109	102	119	92	141	—	—	141	70	159	52	—
Zona rural	3.070	1.620	1.450	670	2.400	500	40	205	745	2.325	2.526	544	—
SOMMA	4.155	2.153	2.002	1.230	2.925	1.009	40	264	1.313	2.842	3.377	776	2
12 — SALTO	1.380	683	697	873	507	874	—	11	885	495	905	475	—
Zona rural	807	430	377	112	695	78	26	—	104	703	559	248	—
SOMMA	2.187	1.113	1.074	985	1.202	952	26	11	989	1.198	1.464	723	—
13 — SÃO ROQUE	889	484	405	496	393	492	6	63	561	328	642	244	3
Mayrink	175	101	74	100	75	100	—	8	108	67	141	34	—
Zona rural	1.805	963	842	594	1.211	548	50	61	659	1.146	1.448	357	—
SOMMA	2.869	1.548	1.321	1.190	1.679	1.140	56	132	1.328	1.541	2.231	635	3

REGIÃO DE SOROCABA (Continuação)

DISTRICTOS DE PAZ	Menores recenseados	Masculinos	Femininos	Sabem ler	Analphabetos	FREQUENTAM ESCOLA				Não frequentam	NACIONALIDADE DO PAE		
						Estadual	Municipal	Particular	TOTAL		Brasileira	Estrangeira	Ignorada
14 — SOROCABA	6.018	3.044	2.974	4.004	2.014	3.405	272	614	4.291	1.727	3.922	2.087	9
1 Brigadeiro Tobias	181	108	73	95	86	116	—	—	116	65	87	94	—
2 Salto de Pirapora	148	79	69	65	83	71	—	—	71	77	83	65	—
3 Votorantim	725	342	383	392	333	404	2	65	471	254	524	201	—
Zona rural	3.823	2.045	1.778	1.239	2.584	550	140	720	1.410	2.413	2.544	1.279	—
SOMMA	10.895	5.618	5.277	5.795	5.100	4.546	414	1.399	6.359	4.536	7.160	3.726	9
15 — TATUHY	1.421	727	694	789	632	890	29	34	953	468	1.248	168	5
1 Cesario Lange ...	163	80	83	65	98	115	—	—	115	48	160	3	—
2 Quadra	112	56	56	32	80	32	—	—	32	80	109	3	—
Zona rural	2.804	1.430	1.374	353	2.451	541	—	16	557	2.247	2.738	66	—
SOMMA	4.500	2.293	2.207	1.239	3.261	1.578	29	50	1.657	2.843	4.255	240	5
16 — TIETÊ	948	452	496	635	313	497	95	62	654	294	753	195	—
1 Cerquilho	295	158	137	134	161	167	—	5	172	123	183	112	—
2 Laras	53	21	32	17	36	24	—	—	24	29	39	14	—
Zona rural	3.320	1.661	1.659	1.115	2.205	1.053	118	122	1.293	2.027	2.364	955	1
SOMMA	4.616	2.292	2.324	1.901	2.715	1.741	213	189	2.143	2.473	3.339	1.276	1
17 — UNA	121	62	59	74	47	93	—	—	93	28	106	15	—
Zona rural	2.220	1.139	1.081	62	2.158	131	—	7	138	2.082	2.153	64	3
SOMMA	2.341	1.201	1.140	136	2.205	224	—	7	231	2.110	2.259	79	3
TOTAES DA REGIÃO.....	50.334	25.856	24.478	17.656	32.678	16.575	801	2.696	20.072	30.262	39.928	10.379	27

REGIÃO DE TAUBATÉ

QUADRO V

MUNICIPIOS E DISTRICTOS DE PAZ	Menores recenseados	Masculinos	Femininos	Sabem ler	Analphabetos	FREQUENTAM ESCOLA				Não frequentam	NACIONALIDADE DO PAE		
						Estadual	Municipal	Particular	TOTAL		Brasileira	Estrangeira	Ignorada
1 — BUQUIRA	112	61	51	59	53	69	—	—	69	43	103	9	—
Zona rural	608	318	290	55	553	62	—	21	83	525	595	13	—
SOMMA	720	379	341	114	606	131	—	21	152	568	698	22	—
2 — CAÇAPAVA	1.029	554	475	555	474	675	4	54	733	296	920	106	3
Zona rural	1.418	712	706	351	1.067	479	—	9	488	930	1.349	69	—
SOMMA	2.447	1.266	1.181	906	1.541	1.154	4	63	1.221	1.226	2.269	175	3
3 — CAMPOS DO JORDÃO	421	219	202	106	315	151	—	—	151	270	366	55	—
Zona rural	699	351	348	87	612	103	—	6	109	590	656	43	—
SOMMA	1.120	570	550	193	927	254	—	6	260	860	1.022	98	—
4 — JACAREHY	1.753	849	904	1.026	727	962	—	81	1.043	710	1.529	220	4
Zona rural	2.257	1.183	1.074	321	1.936	407	—	64	471	1.786	2.023	234	—
SOMMA	4.010	2.032	1.978	1.347	2.663	1.369	—	145	1.514	2.496	3.552	454	4
5 — JAMBEIRO	188	97	91	69	119	109	—	—	109	79	184	3	1
Zona rural	682	355	327	87	595	139	—	—	139	543	671	11	—
SOMMA	870	452	418	156	714	248	—	—	248	622	855	14	1
6 — LAGOINHA	101	53	48	37	64	43	—	—	43	58	101	—	—
Zona rural	820	424	396	40	780	51	—	—	51	769	820	—	—
SOMMA	921	477	444	77	844	94	—	—	94	827	921	—	—
7 — NATIVIDADE	181	102	79	91	90	105	—	—	105	76	176	5	—
Bairro Alto	69	37	32	17	52	29	—	—	29	40	69	—	—
Zona rural	1.634	822	812	69	1.565	76	—	3	79	1.555	1.617	17	—
SOMMA	1.884	961	923	177	1.707	210	—	3	213	1.671	1.862	22	—

REGIÃO DE TAUBATE' (Continuação)

MUNICIPIOS E DISTRICTOS DE PAZ	Menores recenseados	Masculinos	Femininos	Sabem ler	Analphabetos	FREQUENTAM ESCOLA				Não frequentam	NACIONALIDADE DO PAE		
						Estadual	Municipal	Particular	TOTAL		Brasileira	Estrangeira	Ignorada
8 — PARAHYBUNA	318	154	164	187	131	197	—	17	214	104	307	11	—
Zona rural	2.547	1.301	1.246	50	2.497	139	—	2	141	2.406	2.534	13	—
SOMMA	2.865	1.455	1.410	237	2.628	336	—	19	355	2.510	2.841	24	—
9 — PINDAMONHANGABA	1.318	642	676	803	515	762	56	109	927	391	1.164	147	7
Zona rural	3.452	1.793	1.659	584	2.868	766	35	41	842	2.610	3.222	230	—
SOMMA	4.770	2.435	2.335	1.387	3.383	1.528	91	150	1.769	3.001	4.386	377	7
10 — REDEMPÇÃO	119	54	65	51	68	72	—	—	72	47	113	6	—
Zona rural	885	454	431	54	831	64	—	8	72	813	850	35	—
SOMMA	1.004	508	496	105	899	136	—	8	144	860	963	41	—
11 — SALLESOPOLIS ...	194	91	103	97	97	118	—	—	118	76	183	11	—
Zona rural	927	453	474	33	894	26	—	3	29	898	909	18	—
SOMMA	1.121	544	577	130	991	144	—	3	147	974	1.092	29	—
12 — SANTA BRANCA...	213	100	113	97	116	152	—	—	152	61	202	11	—
Zona rural	1.006	499	507	122	884	182	—	—	182	824	987	19	—
SOMMA	1.219	599	620	219	1.000	334	—	—	334	885	1.189	30	—
13 — SÃO BENTO DO SAPUCAHY	331	168	163	167	164	183	—	—	183	148	324	7	—
1 Candelaria	48	25	23	6	42	12	—	—	12	36	48	—	—
2 Santo Antonio do Pinhal	73	29	44	38	35	35	—	—	35	38	73	—	—
Zona rural	2.134	1.179	955	179	1.955	272	—	11	283	1.851	2.097	37	—
SOMMA	2.586	1.401	1.185	390	2.196	502	—	11	513	2.073	2.542	44	—

REGIÃO DE TAUBATE' (Continuação)

MUNICIPIOS E DISTRICTOS DE PAZ	Menores recenseados	Masculinos	Femininos	Sabem ler	Analphabetos	FREQUENTAM ESCOLA				Não frequentam	NACIONALIDADE DO PAE		
						Estadual	Municipal	Particular	TOTAL		Brasileira	Estrangeira	Ignorada
14 — SÃO JOSE' DOS CAMPOS	1.274	652	622	673	601	571	41	125	737	537	1.103	171	—
1 Eugenio de Mello..	236	109	127	34	202	81	—	—	81	155	222	14	—
2 Sta. Anna do Parahyba	338	171	167	177	161	192	—	5	197	141	309	29	—
3 S. Francisco Xavier	40	22	18	5	35	30	—	—	30	10	39	1	—
Zona rural	3.503	1.809	1.694	407	3.096	514	—	98	612	2.891	3.397	106	—
SOMMA	5.391	2.763	2.628	1.296	4.095	1.388	41	228	1.657	3.734	5.070	321	—
15 — SÃO LUIZ DO PARAHYTINGA	277	137	140	107	170	172	—	—	172	105	275	—	2
Zona rural	2.369	1.216	1.153	143	2.226	225	—	7	232	2.137	2.358	10	1
SOMMA	2.646	1.353	1.293	250	2.396	397	—	7	404	2.242	2.633	10	3
16 — TAUBATE'	3.254	1.605	1.649	2.051	1.203	1.713	108	152	1.973	1.281	2.777	456	21
Quiririm	220	109	111	101	119	101	—	—	101	119	177	43	—
Zona rural	2.534	1.296	1.238	569	1.965	725	—	179	904	1.630	2.358	176	—
SOMMA	6.008	3.010	2.998	2.721	3.287	2.539	108	331	2.978	3.030	5.312	675	21
17 — TREMEMBE'	351	195	156	213	138	240	—	9	249	102	329	22	—
Zona rural	710	373	337	202	508	196	—	33	229	481	607	103	—
SOMMA	1.061	568	493	415	646	436	—	42	478	583	936	125	—
TOTAES DA REGIÃO.....	**40.643**	**20.773**	**19.870**	**10.120**	**30.523**	**11.200**	**244**	**1.037**	**12.481**	**28.162**	**38.143**	**2.461**	**39**

ESTADO DE SÃO PAULO

RECENSEAMENTO ESCOLAR DE 1934

REGIÃO DE TAUBATÉ

LEGENDA

- SÉDE DE MUNICIPIOS
- " " DISTRICTOS DE PAZ
- ESTRADAS DE FERRO
- " " RODAGEM
- CAMINHOS

ESCALA

0 5 10 15 20 25

KILOMETROS

POSIÇÃO NO ESTADO

CORAIN~MEIRELLES

ZONA RURAL

DISTRIBUIÇÃO DAS CRIANÇAS POR NUCLEOS

ZONA RURAL — DISTRIBUIÇÃO DAS CRIANÇAS POR NUCLEOS

SEGUNDO AS REGIÕES ESCOLARES

QUADRO VI

REGIÕES ESCOLARES	TODA A ZONA RURAL					NUCLEOS DE 40 OU MAIS CRIANÇAS					
	Total das crianças	Alphabetizadas		Frequentam escolas		N.º	Total das crianças	Alphabetizadas		Frequentam escolas	
		SIM	NÃO	SIM	NÃO			SIM	NÃO	SIM	NÃO
1 — Capital (excepto o municipio séde).	41.144	9.110	32.034	9.625	31.519	320	28.065	6.419	21.646	7.025	21.040
2 — Araraquara	33.642	5.711	27.931	4.980	28.662	321	25.648	4.311	21.337	3.820	21.828
3 — Baurú	46.088	7.747	38.341	6.270	39.818	386	34.927	5.998	28.929	5.375	29.552
4 — Botucatú	23.701	3.886	19.815	4.103	19.598	191	14.821	2.594	12.227	2.770	12.051
5 — Campinas	44.954	9.355	35.599	9.572	35.382	363	32.323	6.939	25.384	7.597	24.726
6 — Casa Branca	31.862	6.876	24.986	7.379	24.483	302	23.931	5.348	18.583	5.817	18.114
7 — Guaratinguetá	17.195	2.629	14.566	3.861	13.334	166	11.161	1.907	9.254	2.796	8.365
8 — Itapetininga	25.034	2.497	22.537	3.168	21.866	163	9.751	1.153	8.598	1.774	7.977
9 — Jaboticabal	42.945	6.699	36.246	6.239	36.706	385	34.040	5.333	28.707	5.077	28.963
10 — Lins	43.935	9.291	34.644	9.330	34.605	383	37.060	7.998	29.062	8.253	28.807
11 — Piracicaba	21.936	8.320	13.616	8.456	13.480	158	16.040	6.270	9.770	6.475	9.565
12 — Pirassununga	15.238	4.007	11.231	5.039	10.199	138	10.621	2.982	7.639	4.041	6.580
13 — Presidente Prudente	39.311	5.848	33.463	5.882	33.429	335	27.961	4.651	23.310	4.821	23.140
14 — Ribeirão Preto	51.874	8.670	43.204	8.806	43.068	517	38.090	6.459	31.631	6.617	31.473
15 — Rio Claro	27.166	4.866	22.300	5.336	21.830	234	18.975	3.437	15.538	4.056	14.919
16 — Rio Preto	44.029	4.078	39.951	3.992	40.037	337	30.443	3.027	27.416	3.114	27.329
17 — S. Cruz do R. Pardo	21.553	3.183	18.370	3.669	17.884	208	16.415	2.565	13.850	2.973	13.442
18 — Santos	17.730	3.753	13.977	5.856	11.874	125	8.994	2.102	6.892	3.612	5.382
19 — São Carlos	33.755	4.971	28.784	5.244	28.511	312	23.782	3.634	20.148	3.865	19.917
20 — Sorocaba	32.302	6.818	25.484	8.110	24.192	305	22.470	5.054	17.416	6.177	16.293
21 — Taubaté	28.185	3.353	24.832	4.946	23.239	284	18.961	2.584	16.377	3.957	15.004
TOTAES	683.579	121.668	561.911	129.863	553.716	5.933	484.479	90.765	393.714	100.012	384.467
MUNICIPIO DA CAPITAL	17.295	10.761	6.534	10.726	6.569	—	17.295	10.761	6.534	10.726	6.569
TOTAES	700.874	132.429	568.445	140.589	560.285	5.933	501.774	101.526	400.248	110.738	391.036

ZONA RURAL — DISTRIBUIÇÃO DAS CRIANÇAS POR NUCLEOS

(CONTINUAÇÃO) SEGUNDO AS REGIÕES ESCOLARES QUADRO VI

REGIÕES ESCOLARES	NUCLEOS DE 25 A 39 CRIANÇAS						POPULAÇÃO ESPARSA				
	N.º	Total das crianças	Alphabetizadas		Frequentam escolas		Total das crianças	Alphabetizadas		Frequentam escolas	
			SIM	NÃO	SIM	NÃO		SIM	NÃO	SIM	NÃO
1 — Capital (excepto o municipio séde).	79	2.501	462	2.039	510	1.991	10.578	2.229	8.349	2.090	8.488
2 — Araraquara	60	1.948	311	1.637	246	1.702	6.046	1.089	4.957	914	5.132
3 — Baurú	48	1.640	261	1.379	74	1.566	9.521	1.488	8.033	821	8.700
4 — Botucatú	59	1.897	259	1.638	267	1.630	6.983	1.033	5.950	1.066	5.917
5 — Campinas	68	2.147	410	1.737	405	1.742	10.484	2.006	8.478	1.570	8.914
6 — Casa Branca	80	2.534	412	2.122	480	2.054	5.397	1.116	4.281	1.082	4.315
7 — Guaratinguetá	64	2.070	306	1.764	491	1.579	3.964	416	3.548	574	3.390
8 — Itapetininga	100	3.243	438	2.805	615	2.628	12.040	906	11.134	779	11.261
9 — Jaboticabal	74	2.429	348	2.081	273	2.156	6.476	1.018	5.458	889	5.587
10 — Lins	53	1.700	271	1.429	131	1.569	5.175	1.022	4.153	946	4.229
11 — Piracicaba	49	1.601	483	1.118	519	1.082	4.295	1.567	2.728	1.462	2.833
12 — Pirassununga	23	768	190	578	259	509	3.849	835	3.014	739	3.110
13 — Presidente Prudente	87	2.832	252	2.580	221	2.611	8.518	945	7.573	840	7.678
14 — Ribeirão Preto	138	4.526	655	3.871	720	3.806	9.258	1.556	7.702	1.469	7.789
15 — Rio Claro	77	2.429	363	2.066	345	2.084	5.762	1.066	4.696	935	4.827
16 — Rio Preto	49	1.558	104	1.454	110	1.448	12.028	947	11.081	768	11.260
17 — S. Cruz do R. Pardo	52	1.643	142	1.501	154	1.489	3.495	476	3.019	542	2.953
18 — Santos	105	3.198	582	2.616	968	2.230	5.538	1.069	4.469	1.276	4.262
19 — São Carlos	63	2.127	263	1.864	215	1.912	7.846	1.074	6.772	1.164	6.682
20 — Sorocaba	68	2.210	207	2.003	278	1.932	7.622	1.557	6.065	1.655	5.967
21 — Taubaté	88	2.794	201	2.593	263	2.531	6.430	568	5.862	726	5.704
TOTAES	1.484	47.795	6.920	40.875	7.544	40.251	151.305	23.983	127.322	22.307	128.998

NOTA — Na zona rural do municipio da Capital as crianças não foram nucleadas, porque, á vista da densidade demographica, esse trabalho se tornava dispensavel para o fim da localização de escolas. Entanto, os resultados da Capital, lançados em separado, completam este quadro.

ZONA RURAL — DISTRIBUIÇÃO DAS CRIANÇAS POR NUCLEOS

N.º 1 — MUNICIPIO DA CAPITAL — QUADRO VII

DISTRICTOS DE PAZ	TODA A ZONA RURAL				
	TOTAL DAS CRIANÇAS	Alphabetizadas		Frequentam escola	
		SIM	NÃO	SIM	NÃO
1 — Belemzinho	1.465	1.051	414	1.128	337
2 — Bella Vista	166	99	67	104	62
3 — Bom Retiro	—	—	—	—	—
4 — Braz	—	—	—	—	—
5 — Butantan	923	529	394	498	425
6 — Cambucy	—	—	—	—	—
7 — Casa Verde	655	305	350	344	311
8 — Consolação	—	—	—	—	—
9 — Ipiranga	2.241	1.579	662	1.463	778
10 — Itaquera	185	70	115	69	116
11 — Jardim America	—	—	—	—	—
12 — Lageado	128	43	85	42	86
13 — Lapa	535	332	203	348	187
14 — Liberdade	—	—	—	—	—
15 — Moóca	—	—	—	—	—
16 — Nossa Senhora do Ó	1.941	1.168	773	1.008	933
17 — Osasco	706	383	323	353	353
18 — Penha	2.651	1.683	968	1.773	878
19 — Perdizes	—	—	—	—	—
20 — Sant'Anna	1.067	588	479	689	378
21 — Santa Cecilia	—	—	—	—	—
22 — Santa Ephigenia	—	—	—	—	—
23 — São Miguel	274	134	140	129	145
24 — Saúde	986	617	369	589	397
25 — Sé	—	—	—	—	—
26 — Tucuruvy	3.360	2.168	1.192	2.177	1.183
27 — Villa Marianna	12	12	—	12	—
TOTAES DA CAPITAL	17.295	10.761	6.534	10.726	6.569

NOTA — Na zona rural do municipio da Capital as crianças não foram nucleadas, porque, á vista da densidade demographica, esse trabalho se tornava dispensavel para o fim da localização de escolas. Nos resultados da Região, os dados desta folha foram incluidos na columna destinada aos nucleos de 40 ou mais crianças.

ZONA RURAL — DISTRIBUIÇÃO DAS CRIANÇAS POR NUCLEOS

N.º 1-A — REGIÃO DA CAPITAL — QUADRO VII

MUNICIPIOS	TODA A ZONA RURAL					NUCLEOS DE 40 OU MAIS CRIANÇAS				
	Total das crianças	Alphabetizadas		Frequentam escola		N.º	Total das crianças	Alphabetizadas		Frequentam escola	
		SIM	NÃO	SIM	NÃO			SIM	NÃO	SIM	NÃO
1 — Capital	17.295	10.761	6.534	10.726	6.569	—	17.295	10.761	6.534	10.726	6.569
2 — Atibaia	3.040	747	2.293	684	2.356	15	1.172	361	811	338	834
3 — Bragança	7.333	824	6.509	932	6.401	43	6.608	743	5.865	842	5.766
4 — Cotia	1.609	443	1.166	431	1.178	18	1.265	353	912	355	910
5 — Guararema	875	108	767	132	743	6	310	61	249	66	244
6 — Guarulhos	1.454	630	824	752	702	12	1.175	540	635	646	529
7 — Igaratá	611	—	611	—	611	5	373	—	373	—	373
8 — Itapecerica	1.676	97	1.579	71	1.605	14	653	50	603	28	625
9 — Itatiba	2.475	563	1.912	532	1.943	20	1.624	423	1.201	409	1.215
10 — Joanopolis	1.443	98	1.345	232	1.211	20	1.292	87	1.205	207	1.085
11 — Jundiahy	4.539	1.235	3.304	1.288	3.251	35	3.199	919	2.280	1.005	2.194
12 — Juquery	1.578	357	1.221	361	1.217	13	1.243	294	949	304	939
13 — Mogy das Cruzes	3.986	886	3.100	935	3.051	35	2.436	483	1.953	545	1.891
14 — Nazareth	1.501	63	1.438	205	1.296	12	636	22	614	127	509
15 — Parnahyba	1.655	654	1.001	649	1.006	9	895	461	434	487	408
16 — Piracaia	1.804	235	1.569	287	1.517	16	1.386	197	1.189	230	1.156
17 — Santa Isabel	971	71	900	87	884	7	663	47	616	62	601
18 — São Bernardo	2.690	1.525	1.165	1.364	1.326	20	1.637	898	739	795	842
19 — Santo Amaro	1.904	574	1.330	683	1.221	20	1.498	480	1.018	579	919
TOTAES DA REGIÃO	58.439	19.871	38.568	20.351	38.088	320	45.360	17.180	28.180	17.751	27.609

MUNICIPIOS	NUCLEOS DE 25 A 39 CRIANÇAS						POPULAÇÃO ESPARSA				
	N.º	Total das crianças	Alphabetizadas		Frequentam escola		Total das crianças	Alphabetizadas		Frequentam escola	
			SIM	NÃO	SIM	NÃO		SIM	NÃO	SIM	NÃO
1 — Capital	—	—	—	—	—	—	—	—	—	—	—
2 — Atibaia	9	300	97	203	122	178	1.568	289	1.279	224	1.344
3 — Bragança	1	25	—	25	—	25	700	81	619	90	610
4 — Cotia	3	88	21	67	14	74	256	69	187	62	194
5 — Guararema	4	136	14	122	21	115	429	33	396	45	384
6 — Guarulhos	2	52	—	52	13	39	227	90	137	93	134
7 — Igaratá	6	174	—	174	—	174	64	—	64	—	64
8 — Itapecerica	6	210	25	185	31	179	813	22	791	12	801
9 — Itatiba	4	140	6	134	17	123	711	134	577	106	605
10 — Joanopolis	—	—	—	—	—	—	151	11	140	25	126
11 — Jundiahy	5	162	62	100	57	105	1.178	254	924	226	952
12 — Juquery	2	59	6	53	5	54	276	57	219	52	224
13 — Mogy das Cruzes	11	336	54	282	47	289	1.214	349	865	343	871
14 — Nazareth	2	50	3	47	22	28	815	38	777	56	759
15 — Parnahyba	11	352	87	265	75	277	408	106	302	87	321
16 — Piracaia	1	26	8	18	18	8	392	30	362	39	353
17 — Santa Isabel	4	113	11	102	11	102	195	13	182	14	181
18 — São Bernardo	5	174	65	109	57	117	879	562	317	512	367
19 — Santo Amaro	3	104	3	101	—	104	302	91	211	104	198
TOTAES DA REGIÃO	79	2.501	462	2.039	510	1.991	10.578	2.229	8.349	2.090	8.488

NOTA — Na zona rural do municipio da Capital as crianças não foram nucleadas, porque, á vista da densidade demographica, esse trabalho se tornava dispensavel para o fim da localização de escolas. Os dados respectivos estão incluidos na columna destinada aos nucleos de 40 ou mais crianças.

ZONA RURAL — DISTRIBUIÇÃO DAS CRIANÇAS POR NUCLEOS

N.º 2 — REGIÃO DE ARARAQUARA — QUADRO VII

MUNICIPIOS	TODA A ZONA RURAL					NUCLEOS DE 40 OU MAIS CRIANÇAS					
	Total das crianças	Alphabetizadas		Frequentam escola		N.º	Total das crianças	Alphabetizadas		Frequentam escola	
		SIM	NÃO	SIM	NÃO			SIM	NÃO	SIM	NÃO
1 — Araraquara	6.188	1.284	4.904	1.317	4.871	56	4.308	935	3.373	1.025	3.283
2 — Ariranha	1.504	278	1.226	224	1.280	13	976	193	783	164	812
3 — Catanduva	3.261	554	2.707	544	2.717	24	2.946	495	2.451	487	2.459
4 — Itajoby	4.188	487	3.701	356	3.832	40	3.532	399	3.133	281	3.251
5 — Mattão	4.731	1.100	3.631	704	4.027	44	3.230	751	2.479	427	2.803
6 — Mundo Novo	1.566	199	1.367	199	1.367	19	1.342	175	1.167	181	1.161
7 — Pindorama	1.160	91	1.069	106	1.054	12	840	68	772	79	761
8 — Santa Adelia	2.599	439	2.160	343	2.256	26	1.790	265	1.525	217	1.573
9 — Tabapuan	3.040	311	2.729	307	2.733	33	2.334	247	2.087	246	2.088
10 — Taquaritinga	5.405	968	4.437	880	4.525	54	4.350	783	3.567	713	3.637
TOTAES DA REGIÃO....	33.642	5.711	27.931	4.980	28.662	321	25.648	4.311	21.337	3.820	21.828

MUNICIPIOS	NUCLEOS DE 25 A 39 CRIANÇAS						POPULAÇÃO ESPARSA				
	N.º	Total das crianças	Alphabetizadas		Frequentam escola		Total das crianças	Alphabetizadas		Frequentam escola	
			SIM	NÃO	SIM	NÃO		SIM	NÃO	SIM	NÃO
1 — Araraquara	15	524	93	431	73	451	1.356	256	1.100	219	1.137
2 — Ariranha	6	183	24	159	19	164	345	61	284	41	304
3 — Catanduva	—	—	—	—	—	—	315	59	256	57	258
4 — Itajoby	2	67	7	60	2	65	589	81	508	73	516
5 — Mattão	12	375	57	318	39	336	1.126	292	834	238	888
6 — Mundo Novo	1	31	5	26	—	31	193	19	174	18	175
7 — Pindorama	6	190	15	175	17	173	130	8	122	10	120
8 — Santa Adelia	8	260	62	198	44	216	549	112	437	82	467
9 — Tabapuan	—	—	—	—	—	—	706	64	642	61	645
10 — Taquaritinga	10	318	48	270	52	266	737	137	600	115	622
TOTAES DA REGIÃO....	60	1.948	311	1.637	246	1.702	6.046	1.089	4.957	914	5.132

ZONA RURAL — DISTRIBUIÇÃO DAS CRIANÇAS POR NUCLEOS

N.º 3 — REGIÃO DE BAURÚ — QUADRO VII

MUNICIPIOS	TODA A ZONA RURAL					NUCLEOS DE 40 OU MAIS CRIANÇAS					
	Total das crianças	Alphabetizadas		Frequentam escola		N.º	Total das crianças	Alphabetizadas		Frequentam escola	
		SIM	NÃO	SIM	NÃO			SIM	NÃO	SIM	NÃO
1 — Agudos	3.524	280	3.244	324	3.200	38	2.911	234	2.677	281	2.630
2 — Avahy	1.658	277	1.381	221	1.437	14	1.368	237	1.131	194	1.174
3 — Baurú	4.407	1.030	3.377	864	3.543	40	3.586	830	2.756	685	2.901
4 — Duartina	3.001	211	2.790	416	2.585	18	2.612	167	2.445	337	2.275
5 — Gallia	1.260	206	1.054	176	1.084	16	1.075	181	894	155	920
6 — Garça	3.227	562	2.665	555	2.672	36	2.730	489	2.241	496	2.234
7 — Marilia	9.458	1.938	7.520	1.099	8.359	72	6.504	1.354	5.150	972	5.532
8 — Pederneiras	3.540	758	2.782	829	2.711	27	3.007	664	2.343	727	2.280
9 — Pirajuhy	9.569	1.424	8.145	1.144	8.425	74	6.617	1.085	5.532	1.020	5.597
10 — Piratininga	3.320	529	2.791	286	3.034	28	2.609	429	2.180	224	2.385
11 — Presidente Alves	1.853	267	1.586	283	1.570	16	1.301	200	1.101	228	1.073
12 — Vera Cruz	1.271	265	1.006	73	1.198	7	607	128	479	56	551
TOTAES DA REGIÃO	46.088	7.747	38.341	6.270	39.818	386	34.927	5.998	28.929	5.375	29.552

MUNICIPIOS	NUCLEOS DE 25 A 39 CRIANÇAS						POPULAÇÃO ESPARSA				
	N.º	Total das crianças	Alphabetizadas		Frequentam escola		Total das crianças	Alphabetizadas		Frequentam escola	
			SIM	NÃO	SIM	NÃO		SIM	NÃO	SIM	NÃO
1 — Agudos	5	180	10	170	2	178	433	36	397	41	392
2 — Avahy	—	—	—	—	—	—	290	40	250	27	263
3 — Baurú	1	35	4	31	—	35	786	196	590	179	607
4 — Duartina	—	—	—	—	—	—	389	44	345	79	310
5 — Gallia	—	—	—	—	—	—	185	25	160	21	164
6 — Garça	3	106	9	97	1	105	391	64	327	58	333
7 — Marilia	14	465	146	319	11	454	2.489	438	2.051	116	2.373
8 — Pederneiras	3	107	12	95	8	99	426	82	344	94	332
9 — Pirajuhy	7	239	19	220	—	239	2.713	320	2.393	124	2.589
10 — Piratininga	8	260	34	226	23	237	451	66	385	39	412
11 — Presidente Alves	6	211	17	194	29	182	341	50	291	26	315
12 — Vera Cruz	1	37	10	27	—	37	627	127	500	17	610
TOTAES DA REGIÃO	48	1.640	261	1.379	74	1.566	9.521	1.488	8.033	821	8.700

ZONA RURAL — DISTRIBUIÇÃO DAS CRIANÇAS POR NUCLEOS

N.º 4 — REGIÃO DE BOTUCATÚ — QUADRO VII

MUNICIPIOS	TODA A ZONA RURAL					NUCLEOS DE 40 OU MAIS CRIANÇAS					
	Total das crianças	Alphabetizadas		Frequentam escola		N.º	Total das crianças	Alphabetizadas		Frequentam escola	
		SIM	NÃO	SIM	NÃO			SIM	NÃO	SIM	NÃO
1 — Avaré	4.255	683	3.572	701	3.554	35	2.820	457	2.363	476	2.344
2 — Bocayuva	1.256	181	1.075	160	1.096	13	983	151	832	145	838
3 — Bofete	1.191	118	1.073	250	941	13	870	89	781	204	666
4 — Bom Successo	950	68	882	68	882	1	50	—	50	—	50
5 — Botucatú	3.411	871	2.540	816	2.595	30	2.175	622	1.553	543	1 .632
6 — Cerqueira Cesar ...	1.483	146	1.337	313	1.170	12	1.109	113	996	249	860
7 — Itahy	1.020	75	945	47	973	8	393	46	347	23	370
8 — Itatinga	952	148	804	182	770	4	244	60	184	60	184
9 — Lençóes	2.030	375	1.655	333	1.697	19	1.294	278	1.016	246	1.048
10 — Piramboia	694	148	546	154	540	3	182	41	141	60	122
11 — Sta. Barbara do Rio Pardo	1.533	242	1.291	290	1.243	11	736	95	641	150	586
12 — São Manoel	4.926	831	4.095	789	4.137	42	3.965	642	3.323	614	3.351
TOTAES DA REGIÃO....	23.701	3.886	19.815	4.103	19.593	191	14.821	2.594	12.227	2.770	12.051

MUNICIPIOS	NUCLEOS DE 25 A 39 CRIANÇAS						POPULAÇÃO ESPARSA				
	N.º	Total das crianças	Alphabetizadas		Frequentam escola		Total das crianças	Alphabetizadas		Frequentam escola	
			SIM	NÃO	SIM	NÃO		SIM	NÃO	SIM	NÃO
1 — Avaré	5	179	37	142	48	131	1.256	189	1.067	177	1.079
2 — Bocayuva	3	100	18	82	—	100	173	12	161	15	158
3 — Bofete	2	68	3	65	3	65	253	26	227	43	210
4 — Bom Successo	5	172	20	152	57	115	728	48	680	11	717
5 — Botucatú	8	252	36	216	12	240	984	213	771	261	723
6 — Cerqueira Cesar ...	4	130	5	125	4	126	244	28	216	60	184
7 — Itahy	4	119	2	117	—	119	508	27	481	24	484
8 — Itatinga	6	202	26	176	65	137	506	62	444	57	449
9 — Lençóes	4	138	8	130	—	138	598	89	509	87	511
10 — Piramboia	5	140	35	105	20	120	372	72	300	74	298
11 — Sta. Barbara do Rio Pardo	13	397	69	328	58	339	400	78	322	82	318
12 — São Manoel	—	—	—	—	—	—	961	189	772	175	786
TOTAES DA REGIÃO....	59	1.897	259	1.638	267	1.630	6.983	1.033	5.950	1.066	5.917

ZONA RURAL — DISTRIBUIÇÃO DAS CRIANÇAS POR NUCLEOS

N.º 5 — REGIÃO DE CAMPINAS — QUADRO VII

MUNICIPIOS	TODA A ZONA RURAL					NUCLEOS DE 40 OU MAIS CRIANÇAS					
	Total das crianças	Alphabetizadas		Frequentam escola		N.º	Total das crianças	Alphabetizadas		Frequentam escola	
		SIM	NÃO	SIM	NÃO			SIM	NÃO	SIM	NÃO
1 — Amparo	5.166	989	4.177	1.206	3.960	41	4.083	789	3.294	1.006	3.077
2 — Campinas	10.664	3.490	7.174	3.631	7.033	91	8.000	2.595	5.405	2.824	5.176
3 — Espirito Santo do Pinhal	5.953	1.075	4.878	745	5.208	21	1.912	471	1.441	432	1.480
4 — Itapira	4.328	605	3.723	526	3.802	39	3.671	490	3.181	428	3.243
5 — Mogy-Guassú	2.299	381	1.918	531	1.768	18	1.495	301	1.194	429	1.066
6 — Mogy-Mirim	5.335	942	4.393	942	4.393	48	3.833	732	3.101	810	3.023
7 — Pedreira	491	139	352	165	326	4	308	75	233	102	206
8 — S. João da Bôa Vista	4.789	1.020	3.769	1.004	3.785	43	4.054	878	3.176	853	3.201
9 — Serra Negra	2.236	392	1.844	474	1.762	21	1.764	326	1.438	402	1.362
10 — Soccorro	3.693	322	3.371	348	3.345	37	3.203	282	2.921	311	2.892
TOTAES DA REGIÃO....	44.954	9.355	35.599	9.572	35.382	363	32.323	6.939	25.384	7.597	24.726

MUNICIPIOS	NUCLEOS DE 25 A 39 CRIANÇAS						POPULAÇÃO ESPARSA				
	N.º	Total das crianças	Alphabetizadas		Frequentam escola		Total das crianças	Alphabetizadas		Frequentam escola	
			SIM	NÃO	SIM	NÃO		SIM	NÃO	SIM	NÃO
1 — Amparo	6	178	28	150	13	165	905	172	733	187	718
2 — Campinas	21	679	220	459	175	504	1.985	675	1.310	632	1.353
3 — Espirito Santo do Pinhal	9	318	75	243	112	206	3.723	529	3.194	201	3.522
4 — Itapira	2	65	—	65	—	65	592	115	477	98	494
5 — Mogy-Guassú	9	274	18	256	36	238	530	62	468	66	464
6 — Mogy-Mirim	8	251	19	232	10	241	1.251	191	1.060	122	1.129
7 — Pedreira	—	—	—	—	—	—	183	64	119	63	120
8 — S. João da Bôa Vista	6	175	28	147	37	138	560	114	446	114	446
9 — Serra Negra	6	173	22	151	22	151	299	44	255	50	249
10 — Soccorro	1	34	—	34	—	34	456	40	416	37	419
TOTAES DA REGIÃO....	68	2.147	410	1.737	405	1.742	10.484	2.006	8.478	1.570	8.914

ZONA RURAL — DISTRIBUIÇÃO DAS CRIANÇAS POR NUCLEOS

N.º 6 — REGIÃO DE CASA BRANCA — QUADRO VII

MUNICIPIOS	TODA A ZONA RURAL					NUCLEOS DE 40 OU MAIS CRIANÇAS					
	Total das crianças	Alphabetizadas		Frequentam escola		N.º	Total das crianças	Alphabetizadas		Frequentam escola	
		SIM	NÃO	SIM	NÃO			SIM	NÃO	SIM	NÃO
1 — Altinopolis	1.822	439	1.383	363	1.459	20	1.217	297	920	237	980
2 — Caconde	3.632	312	3.320	376	3.256	36	2.433	220	2.213	254	2.179
3 — Cajurú	2.849	547	2.302	532	2.317	31	1.807	368	1.439	378	1.429
4 — Casa Branca	3.293	1.089	2.204	1.185	2.108	33	2.600	887	1.713	1.002	1.598
5 — Grama	1.699	346	1.353	314	1.385	16	1.451	312	1.139	279	1.172
6 — Mocóca	3.195	608	2.587	780	2.415	31	2.448	469	1.979	589	1.859
7 — Santa Rosa	1.224	436	788	447	777	6	955	342	613	342	613
8 — Sto. Ant. da Alegria	1.113	74	1.039	189	924	14	792	49	743	122	670
9 — São José do Rio Pardo	4.463	1.046	3.417	1.147	3.316	35	3.514	818	2.696	905	2.609
10 — São Simão	3.997	930	3.067	1.074	2.923	34	3.242	774	2.468	914	2.328
11 — Serra Azul	920	227	693	234	686	9	681	176	505	195	486
12 — Tambahú	1.406	439	967	360	1.046	14	1.052	318	734	270	782
13 — Tapyratiba	1.312	225	1.087	248	1.064	14	1.153	200	953	223	930
14 — Vargem Grande ...	937	158	779	130	807	9	586	118	468	107	479
TOTAES DA REGIÃO....	31.862	6.876	24.986	7.379	24.483	302	23.931	5.348	18.583	5.817	18.114

MUNICIPIOS	NUCLEOS DE 25 A 39 CRIANÇAS						POPULAÇÃO ESPARSA				
	N.º	Total das crianças	Alphabetizadas		Frequentam escola		Total das crianças	Alphabetizadas		Frequentam escola	
			SIM	NÃO	SIM	NÃO		SIM	NÃO	SIM	NÃO
1 — Altinopolis	3	90	29	61	24	66	515	113	402	102	413
2 — Caconde	13	404	29	375	49	355	795	63	732	73	722
3 — Cajurú	15	469	83	386	70	399	573	96	477	84	489
4 — Casa Branca	6	192	28	164	11	181	501	174	327	172	329
5 — Grama	2	64	1	63	6	58	184	33	151	29	155
6 — Mocóca	12	387	72	315	114	273	360	67	293	77	283
7 — Santa Rosa	4	128	45	83	56	72	141	49	92	49	92
8 — Sto. Ant. da Alegria	5	164	17	147	48	116	157	8	149	19	138
9 — São José do Rio Pardo	3	92	17	75	25	67	857	211	646	217	640
10 — São Simão	5	159	37	122	31	128	596	119	477	129	467
11 — Serra Azul	3	93	12	81	11	82	146	39	107	28	118
12 — Tambahú	2	72	28	44	28	44	282	93	189	62	220
13 — Tapyratiba	1	36	2	34	2	34	123	23	100	23	100
14 — Vargem Grande ...	6	184	12	172	5	179	167	28	139	18	149
TOTAES DA REGIÃO....	80	2.534	412	2.122	480	2.054	5.397	1.116	4.281	1.082	4.315

ZONA RURAL — DISTRIBUIÇÃO DAS CRIANÇAS POR NUCLEOS

N.º 7 — REGIÃO DE GUARATINGUETÁ — QUADRO VII

MUNICIPIOS	TODA A ZONA RURAL					NUCLEOS DE 40 OU MAIS CRIANÇAS					
	Total das crianças	Alphabetizadas		Frequentam escola		N.º	Total das crianças	Alphabetizadas		Frequentam escola	
		SIM	NÃO	SIM	NÃO			SIM	NÃO	SIM	NÃO
1 — Apparecida	551	198	353	263	288	5	425	152	273	204	221
2 — Areias	902	171	731	202	700	13	732	147	585	175	557
3 — Bananal	2.084	273	1.811	396	1.688	18	1.322	202	1.120	299	1.023
4 — Cachoeira	467	106	361	147	320	5	270	79	191	103	167
5 — Cunha	3.297	142	3.155	289	3.008	32	2.420	123	2.297	256	2.164
6 — Cruzeiro	1.238	246	992	291	947	12	700	186	514	205	495
7 — Guaratinguetá	2.807	640	2.167	900	1.907	29	1.818	459	1.359	640	1.178
8 — Jatahy	201	34	167	52	149	—	—	—	—	—	—
9 — Lorena	1.378	256	1.122	423	955	11	704	143	561	262	442
10 — Pinheiros	607	61	546	103	504	8	487	51	436	87	400
11 — Piquete	526	146	380	214	312	5	373	117	256	163	210
12 — Queluz	650	105	545	155	495	2	141	35	106	53	88
13 — S. José do Barreiro	1.271	139	1.132	209	1.062	12	901	119	782	163	738
14 — Silveiras	1.216	112	1.104	217	999	14	868	94	774	186	682
TOTAES DA REGIÃO....	17.195	2.629	14.566	3.861	13.334	166	11.161	1.907	9.254	2.796	8.365

MUNICIPIOS	NUCLEOS DE 25 A 39 CRIANÇAS						POPULAÇÃO ESPARSA				
	N.º	Total das crianças	Alphabetizadas		Frequentam escola		Total das crianças	Alphabetizadas		Frequentam escola	
			SIM	NÃO	SIM	NÃO		SIM	NÃO	SIM	NÃO
1 — Apparecida	1	37	26	11	28	9	89	20	69	31	58
2 — Areias	1	25	4	21	—	25	145	20	125	27	118
3 — Bananal	10	335	26	309	37	298	427	45	382	60	367
4 — Cachoeira	3	96	14	82	29	67	101	13	88	15	86
5 — Cunha	6	206	5	201	5	201	671	14	657	28	643
6 — Cruzeiro	8	229	19	210	43	186	309	41	268	43	266
7 — Guaratinguetá	11	354	93	261	156	198	635	88	547	104	531
8 — Jatahy	3	99	17	82	23	76	102	17	85	29	73
9 — Lorena	9	304	44	260	70	234	370	69	301	91	279
10 — Pinheiros	—	—	—	—	—	—	120	10	110	16	104
11 — Piquete	1	38	14	24	28	10	115	15	100	23	92
12 — Queluz	8	238	44	194	62	176	271	26	245	40	231
13 — S. José do Barreiro	1	34	—	34	4	30	336	20	316	42	294
14 — Silveiras	2	75	—	75	6	69	273	18	255	25	248
TOTAES DA REGIÃO....	64	2.070	306	1.764	491	1.579	3.964	416	3.548	574	3.390

ZONA RURAL — DISTRIBUIÇÃO DAS CRIANÇAS POR NUCLEOS

N.º 8

REGIÃO DE ITAPETININGA

QUADRO VII

MUNICIPIOS	TODA A ZONA RURAL					NUCLEOS DE 40 OU MAIS CRIANÇAS					
	Total das crianças	Alphabetizadas		Frequentam escola		N.º	Total das crianças	Alphabetizadas		Frequentam escola	
		SIM	NÃO	SIM	NÃO			SIM	NÃO	SIM	NÃO
1 — Angatuba	2.264	187	2.077	377	1.887	14	625	90	535	193	432
2 — Apiahy	1.618	115	1.503	133	1.485	14	889	76	813	112	777
3 — Bury	1.317	177	1.140	144	1.173	8	407	57	350	85	322
4 — Capão Bonito	3.130	216	2.914	354	2.776	15	838	93	745	198	640
5 — Capoeiras	418	51	367	103	315	4	204	30	174	67	137
6 — Faxina	2.805	219	2.586	198	2.607	23	1.448	145	1.303	162	1.286
7 — Guarehy	1.127	102	1.025	171	956	10	805	75	730	145	660
8 — Iporanga	1.146	45	1.101	35	1.111	7	402	33	369	32	370
9 — Itaberá	1.534	96	1.438	175	1.359	9	550	40	510	109	441
10 — Itapetininga	3.367	554	2.813	675	2.692	13	661	150	511	237	424
11 — Itaporanga	1.272	140	1.132	75	1.197	14	968	110	858	56	912
12 — Itararé	1.102	223	879	190	912	9	638	116	522	129	509
13 — Ribeira	955	47	908	80	875	5	331	32	299	63	268
14 — Ribeirão Branco ...	422	54	368	87	335	3	195	21	174	36	159
15 — Ribeirão Vermelho.	716	53	663	34	682	5	318	21	297	16	302
16 — S. Miguel Archanjo	1.209	172	1.037	216	993	8	392	62	330	101	291
17 — Sarapuhy	632	46	586	121	511	2	80	2	78	33	47
TOTAES DA REGIÃO....	25.034	2.497	22.537	3.168	21.866	163	9.751	1.153	8.598	1.774	7.977

MUNICIPIOS	NUCLEOS DE 25 A 39 CRIANÇAS						POPULAÇÃO ESPARSA				
	N.º	Total das crianças	Alphabetizadas		Frequentam escola		Total das crianças	Alphabetizadas		Frequentam escola	
			SIM	NÃO	SIM	NÃO		SIM	NÃO	SIM	NÃO
1 — Angatuba	10	333	29	304	87	246	1.306	68	1.238	97	1.209
2 — Apiahy	6	180	7	173	—	180	549	32	517	21	528
3 — Bury	1	32	—	32	—	32	878	120	758	59	819
4 — Capão Bonito	6	203	26	177	60	143	2.089	97	1.992	96	1.993
5 — Capoeiras	4	127	14	113	27	100	87	7	80	9	78
6 — Faxina	9	296	8	288	—	296	1.061	66	995	36	1.025
7 — Guarehy	1	35	8	27	—	35	287	19	268	26	261
8 — Iporanga	6	192	1	191	—	192	552	11	541	3	549
9 — Itaberá	1	35	4	31	3	32	949	52	897	63	886
10 — Itapetininga	23	740	149	591	215	525	1.966	255	1.711	223	1.743
11 — Itaporanga	2	64	8	56	—	64	240	22	218	19	221
12 — Itararé	6	184	57	127	36	148	280	50	230	25	255
13 — Ribeira	4	125	2	123	2	123	499	13	486	15	484
14 — Ribeirão Branco ...	3	98	23	75	34	64	129	10	119	17	112
15 — Ribeirão Vermelho.	2	68	1	67	1	67	330	31	299	17	313
16 — S. Miguel Archanjo	12	386	70	316	87	299	431	40	391	28	403
17 — Sarapuhy	4	145	31	114	63	82	407	13	394	25	382
TOTAES DA REGIÃO....	100	3.243	438	2.805	615	2.628	12.040	906	11.134	779	11.261

ZONA RURAL — DISTRIBUIÇÃO DAS CRIANÇAS POR NUCLEOS

N.º 9 — REGIÃO DE JABOTICABAL — QUADRO VII

MUNICIPIOS	TODA A ZONA RURAL					NUCLEOS DE 40 OU MAIS CRIANÇAS				
	Total das crianças	Alphabetizadas		Frequentam escola		N.º	Total das crianças	Alphabetizadas		Frequentam escola	
		SIM	NÃO	SIM	NÃO			SIM	NÃO	SIM	NÃO
1 — Barretos	3.331	751	2.580	578	2.753	25	2.259	561	1.698	435	1.824
2 — Bebedouro	3.040	395	2.645	601	2.439	16	2.638	329	2.309	510	2.128
3 — Cajoby	1.356	418	938	408	948	13	1.057	335	722	335	722
4 — Collina	3.649	547	3.102	559	3.090	28	3.080	469	2.611	490	2.590
5 — Guariba	1.508	168	1.340	132	1.376	15	1.301	146	1.155	119	1.182
6 — Jaboticabal	7.403	1.495	5.908	1.179	6.224	80	6.192	1.243	4.949	978	5.214
7 — Monte Alto	5.695	848	4.847	834	4.861	50	5.007	741	4.266	699	4.308
8 — Monte Azul	1.164	151	1.013	106	1.058	10	594	75	519	60	534
9 — Nova Granada	4.841	494	4.347	538	4.303	47	3.973	405	3.568	447	3.526
10 — Olympia	6.669	862	5.807	874	5.795	54	4.690	619	4.071	659	4.031
11 — Pitangueiras	1.999	302	1.697	215	1.784	23	1.463	202	1.261	170	1.293
12 — Viradouro	2.290	268	2.022	215	2.075	24	1.786	208	1.578	175	1.611
TOTAES DA REGIÃO....	42.945	6.699	36.246	6.239	36.706	385	34.040	5.333	28.707	5.077	28.963

MUNICIPIOS	NUCLEOS DE 25 A 39 CRIANÇAS						POPULAÇÃO ESPARSA				
	N.º	Total das crianças	Alphabetizadas		Frequentam escola		Total das crianças	Alphabetizadas		Frequentam escola	
			SIM	NÃO	SIM	NÃO		SIM	NÃO	SIM	NÃO
1 — Barretos	12	389	64	325	54	335	683	126	557	89	594
2 — Bebedouro	—	—	—	—	—	—	402	66	336	91	311
3 — Cajoby	4	143	30	113	23	120	156	53	103	50	106
4 — Collina	3	114	5	109	3	111	455	73	382	66	389
5 — Guariba	2	68	5	63	1	67	139	17	122	12	127
6 — Jaboticabal	12	381	66	315	47	334	830	186	644	154	676
7 — Monte Alto	4	130	27	103	39	91	558	80	478	96	462
8 — Monte Azul	9	288	28	260	21	267	282	48	234	25	257
9 — Nova Granada	4	118	12	106	12	106	750	77	673	79	671
10 — Olympia	13	424	54	370	58	366	1.555	189	1.366	157	1.398
11 — Pitangueiras	9	305	57	248	15	290	231	43	188	30	201
12 — Viradouro	2	69	—	69	—	69	435	60	375	40	395
TOTAES DA REGIÃO....	74	2.429	348	2.081	273	2.156	6.476	1.018	5.458	889	5.587

ZONA RURAL — DISTRIBUIÇÃO DAS CRIANÇAS POR NUCLEOS

N.º 10 — REGIÃO DE LINS — QUADRO VII

MUNICIPIOS	TODA A ZONA RURAL					NUCLEOS DE 40 OU MAIS CRIANÇAS					
	Total das crianças	Alphabetizadas		Frequentam escola		N.º	Total das crianças	Alphabetizadas		Frequentam escola	
		SIM	NÃO	SIM	NÃO			SIM	NÃO	SIM	NÃO
1 — Araçatuba	9.545	1.765	7.780	1.797	7.748	91	7.956	1.507	6.449	1.597	6.359
2 — Avanhandava	2.371	515	1.856	555	1.816	17	1.957	440	1.517	489	1.468
3 — Biriguy	5.790	1.048	4.742	1.031	4.759	45	5.175	934	4.241	926	4.249
4 — Cafelandia	5.052	1.050	4.002	1.167	3.885	39	4.323	883	3.440	1.019	3.304
5 — Coroados	2.173	384	1.789	288	1.885	21	1.784	324	1.460	258	1.526
6 — Glycerio	1.653	253	1.400	235	1.418	15	1.185	184	1.001	198	987
7 — Lins	9.256	1.873	7.383	2.109	7.147	92	7.838	1.620	6.218	1.859	5.979
8 — Pennapolis	4.099	1.140	2.959	975	3.124	33	3.467	993	2.474	858	2.609
9 — Promissão	3.996	1.263	2.733	1.173	2.823	30	3.375	1.113	2.262	1.049	2.326
TOTAES DA REGIÃO....	43.935	9.291	34.644	9.330	34.605	383	37.060	7.998	29.062	8.253	28.807

MUNICIPIOS	NUCLEOS DE 25 A 39 CRIANÇAS						POPULAÇÃO ESPARSA				
	N.º	Total das crianças	Alphabetizadas		Frequentam escola		Total das crianças	Alphabetizadas		Frequentam escola	
			SIM	NÃO	SIM	NÃO		SIM	NÃO	SIM	NÃO
1 — Araçatuba	8	253	44	209	15	238	1.336	214	1.122	185	1.151
2 — Avanhandava	4	139	23	116	15	124	275	52	223	51	224
3 — Biriguy	1	30	9	21	3	27	585	105	480	102	483
4 — Cafelandia	8	251	71	180	42	209	478	96	382	106	372
5 — Coroados	—	—	—	—	—	—	389	60	329	30	359
6 — Glycerio	7	229	25	204	2	227	239	44	195	35	204
7 — Lins	15	486	58	428	27	459	932	195	737	223	709
8 — Pennapolis	5	160	30	130	20	140	472	117	355	97	375
9 — Promissão	5	152	11	141	7	145	469	139	330	117	352
TOTAES DA REGIÃO....	53	1.700	271	1.429	131	1.569	5.175	1.022	4.153	946	4.229

ZONA RURAL — DISTRIBUIÇÃO DAS CRIANÇAS POR NUCLEOS

N.º 11 — REGIÃO DE PIRACICABA — QUADRO VII

MUNICIPIOS	TODA A ZONA RURAL					NUCLEOS DE 40 OU MAIS CRIANÇAS				
	Total das crianças	Alphabetizadas		Frequentam escola		N.º	Total das crianças	Alphabetizadas		Frequentam escola	
		SIM	NÃO	SIM	NÃO			SIM	NÃO	SIM	NÃO
1 — Capivary	3.672	760	2.912	858	2.814	30	2.326	452	1.874	500	1.826
2 — Indaiatuba	1.529	507	1.022	428	1.101	16	1.296	443	853	384	912
3 — Monte Mór	1.970	755	1.215	637	1.333	12	970	321	649	277	693
4 — Piracicaba	8.380	4.013	4.367	4.411	3.969	45	6.986	3.452	3.534	3.791	3.195
5 — Rio das Pedras....	1.339	632	707	593	746	11	800	401	399	373	427
6 — Sta. Barbara	1.383	522	861	476	907	13	1.000	385	615	359	641
7 — São Pedro	2.255	427	1.828	356	1.899	19	1.513	241	1.272	211	1.302
8 — Villa Americana ...	1.408	704	704	697	711	12	1.149	575	574	580	569
TOTAES DA REGIÃO....	21.936	8.320	13.616	8.456	13.480	158	16.040	6.270	9.770	6.475	9.565

MUNICIPIOS	NUCLEOS DE 25 A 39 CRIANÇAS						POPULAÇÃO ESPARSA				
	N.º	Total das crianças	Alphabetizadas		Frequentam escola		Total das crianças	Alphabetizadas		Frequentam escola	
			SIM	NÃO	SIM	NÃO		SIM	NÃO	SIM	NÃO
1 — Capivary	21	652	156	496	182	470	694	152	542	176	518
2 — Indaiatuba	—	—	—	—	—	—	233	64	169	44	189
3 — Monte Mór	2	67	29	38	28	39	933	405	528	332	601
4 — Piracicaba	9	319	103	216	130	189	1.075	458	617	490	585
5 — Rio das Pedras....	4	135	52	83	59	76	404	179	225	161	243
6 — Sta. Barbara	5	161	55	106	52	109	222	82	140	65	157
7 — São Pedro	7	228	68	160	49	179	514	118	396	96	418
8 — Villa Americana ...	1	39	20	19	19	20	220	109	111	98	122
TOTAES DA REGIÃO....	49	1.601	483	1.118	519	1.082	4.295	1.567	2.728	1.462	2.833

ZONA RURAL — DISTRIBUIÇÃO DAS CRIANÇAS POR NUCLEOS

N.º 12

REGIÃO DE PIRASSUNUNGA

QUADRO VII

MUNICIPIOS	TODA A ZONA RURAL					NUCLEOS DE 40 OU MAIS CRIANÇAS				
	Total das crianças	Alphabetizadas		Frequentam escola		N.º	Total das crianças	Alphabetizadas		Frequentam escola	
		SIM	NÃO	SIM	NÃO			SIM	NÃO	SIM	NÃO
1 — Araras	3.451	1.097	2.354	1.327	2.124	30	2.903	921	1.982	1.116	1.787
2 — Descalvado	3.187	685	2.502	1.081	2.106	34	2.353	575	1.778	883	1.470
3 — Leme	956	308	648	358	598	8	612	220	392	258	354
4 — Palmeiras	1.380	262	1.118	380	1.000	13	1.010	194	816	334	676
5 — Pirasununga	3.419	857	2.562	956	2.463	26	1.765	511	1.254	749	1.016
6 — Porto Ferreira	547	154	393	206	341	4	360	90	270	135	225
7 — Sta. Rita do Passa Quatro	2.298	644	1.654	731	1.567	23	1.618	471	1.147	566	1.052
TOTAES DA REGIÃO....	15.238	4.007	11.231	5.039	10.199	138	10.621	2.982	7.639	4.041	6.580

MUNICIPIOS	NUCLEOS DE 25 A 39 CRIANÇAS						POPULAÇÃO ESPARSA				
	N.º	Total das crianças	Alphabetizadas		Frequentam escola		Total das crianças	Alphabetizadas		Frequentam escola	
			SIM	NÃO	SIM	NÃO		SIM	NÃO	SIM	NÃO
1 — Araras	5	178	73	105	89	89	370	103	267	122	248
2 — Descalvado	7	235	9	226	38	197	599	101	498	160	439
3 — Leme	3	79	33	46	46	33	265	55	210	54	211
4 — Palmeiras	2	73	—	73	—	73	297	68	229	46	251
5 — Pirasununga	2	71	10	61	19	52	1.583	336	1.247	188	1.395
6 — Porto Ferreira	2	57	31	23	29	28	130	30	100	42	88
7 — Sta. Rita do Passa Quatro	2	75	31	44	38	37	605	142	463	127	478
TOTAES DA REGIÃO....	23	768	190	578	259	509	3.849	835	3.014	739	3.110

ZONA RURAL — DISTRIBUIÇÃO DAS CRIANÇAS POR NUCLEOS

N.º 13 — REGIÃO DE PRESIDENTE PRUDENTE — QUADRO VII

MUNICIPIOS	TODA A ZONA RURAL					NUCLEOS DE 40 OU MAIS CRIANÇAS				
	Total das crianças	Alphabetizadas		Frequentam escola		N.º	Total das crianças	Alphabetizadas		Frequentam escola	
		SIM	NÃO	SIM	NÃO			SIM	NÃO	SIM	NÃO
1 — Assis	2.280	453	1.827	490	1.790	18	1.369	333	1.036	417	952
2 — Campos Novos	4.562	282	4.280	324	4.238	27	1.844	160	1.684	203	1.641
3 — Candido Motta	1.551	129	1.422	168	1.383	12	940	79	861	116	824
4 — Maracahy	2.057	271	1.786	436	1.621	23	1.591	238	1.353	369	1.222
5 — Palmital	2.721	363	2.358	432	2.289	36	2.102	293	1.809	382	1.720
6 — Paraguassú	1.135	258	877	235	900	9	813	193	620	204	609
7 — Presidente Prudente	12.921	1.789	11.132	1.565	11.356	97	9.513	1.395	8.118	1.199	8.314
8 — Presid. Wenceslau	2.044	644	1.400	696	1.348	23	1.634	546	1.088	568	1.066
9 — Quatá	3.481	657	2.824	483	2.998	28	2.734	553	2.181	432	2.302
10 — Santo Anastacio	2.785	689	2.096	762	2.023	27	2.304	601	1.703	677	1.627
11 — Sapezal	3.774	313	3.461	291	3.483	35	3.117	260	2.857	254	2.863
TOTAES DA REGIÃO	39.311	5.848	33.463	5.882	33.429	335	27.961	4.651	23.310	4.821	23.140

MUNICIPIOS	NUCLEOS DE 25 A 39 CRIANÇAS						POPULAÇÃO ESPARSA				
	N.º	Total das crianças	Alphabetizadas		Frequentam escola		Total das crianças	Alphabetizadas		Frequentam escola	
			SIM	NÃO	SIM	NÃO		SIM	NÃO	SIM	NÃO
1 — Assis	7	220	18	202	7	213	691	102	589	66	625
2 — Campos Novos	6	200	11	189	12	188	2.518	111	2.407	109	2.409
3 — Candido Motta	10	323	19	304	26	297	288	31	257	26	262
4 — Maracahy	4	124	7	117	19	105	342	26	316	48	294
5 — Palmital	2	66	—	66	—	66	553	70	483	50	503
6 — Paraguassú	4	142	22	120	4	138	180	43	137	27	153
7 — Presidente Prudente	32	1.054	95	959	105	949	2.354	299	2.055	261	2.093
8 — Presid. Wenceslau	4	124	20	104	40	84	286	78	208	88	198
9 — Quatá	10	317	32	285	—	317	430	72	358	51	379
10 — Santo Anastacio	5	170	19	151	7	163	311	69	242	78	233
11 — Sapezal	3	92	9	83	1	91	565	44	521	36	529
TOTAES DA REGIÃO	87	2.832	252	2.580	221	2.611	8.518	945	7.573	840	7.678

ZONA RURAL — DISTRIBUIÇÃO DAS CRIANÇAS POR NUCLEOS

N.º 14 — REGIÃO DE RIBEIRÃO PRETO — QUADRO VII

MUNICIPIOS	TODA A ZONA RURAL					NUCLEOS DE 40 OU MAIS CRIANÇAS					
	Total das crianças	Alphabetizadas		Frequentam escola		N.º	Total das crianças	Alphabetizadas		Frequentam escola	
		SIM	NÃO	SIM	NÃO			SIM	NÃO	SIM	NÃO
1 — Batataes	2.812	381	2.431	390	2.422	30	2.148	314	1.834	308	1.840
2 — Brodowsky	1.241	277	964	263	978	15	937	204	733	218	719
3 — Cravinhos	2.564	675	1.889	620	1.944	24	1.937	547	1.390	530	1.407
4 — Franca	6.881	686	6.195	1.003	5.878	75	4.766	517	4.249	784	3.982
5 — Guará	1.223	175	1.048	242	981	10	713	106	607	127	586
6 — Guayra	1.083	87	996	112	971	10	549	38	511	47	502
7 — Igarapava	4.570	974	3.596	939	3.631	53	3.990	862	3.128	816	3.174
8 — Ituverava	4.427	536	3.891	489	3.938	54	3.593	446	3.147	402	3.191
9 — Jardinopolis	2.202	355	1.847	375	1.827	18	1.762	253	1.509	281	1.481
10 — Morro Agudo	2.485	133	2.352	99	2.386	20	1.796	95	1.701	55	1.741
11 — Nuporanga	1.333	190	1.143	117	1.216	17	1.141	157	984	100	1.041
12 — Orlandia	2.192	263	1.929	282	1.910	22	1.628	202	1.426	234	1.394
13 — Patrocinio do Sapucahy	2.146	283	1.863	191	1.955	20	1.485	171	1.314	109	1.376
14 — Pedregulho	2.754	343	2.411	295	2.459	23	1.643	226	1.417	199	1.444
15 — Ribeirão Preto	6.955	2.135	4.820	2.098	4.857	62	5.241	1.584	3.657	1.546	3.695
16 — São Joaquim	2.729	355	2.374	335	2.394	27	2.061	292	1.769	279	1.782
17 — Sertãozinho	4.277	822	3.455	956	3.321	37	2.700	445	2.255	582	2.118
TOTAES DA REGIÃO	51.874	8.670	43.204	8.806	43.068	517	38.090	6.459	31.631	6.617	31.473

MUNICIPIOS	NUCLEOS DE 25 A 39 CRIANÇAS						POPULAÇÃO ESPARSA				
	N.º	Total das crianças	Alphabetizadas		Frequentam escola		Total das crianças	Alphabetizadas		Frequentam escola	
			SIM	NÃO	SIM	NÃO		SIM	NÃO	SIM	NÃO
1 — Batataes	8	262	20	242	35	227	402	47	355	47	355
2 — Brodowsky	5	162	44	118	21	141	142	29	113	24	118
3 — Cravinhos	6	214	30	184	10	204	413	98	315	80	333
4 — Franca	25	804	62	742	79	725	1.311	107	1.204	140	1.171
5 — Guará	3	111	20	91	44	67	399	49	350	71	328
6 — Guayra	5	167	20	147	34	133	367	29	338	31	336
7 — Igarapava	4	151	17	134	31	120	429	95	334	92	337
8 — Ituverava	6	189	22	167	28	161	645	68	577	59	586
9 — Jardinopolis	3	92	43	49	41	51	348	59	289	53	295
10 — Morro Agudo	5	165	10	155	28	137	524	28	496	16	508
11 — Nuporanga	1	32	6	26	—	32	160	27	133	17	143
12 — Orlandia	5	140	9	131	5	135	424	52	372	43	381
13 — Patrocinio do Sapucahy	9	299	50	249	50	249	362	62	300	32	330
14 — Pedregulho	17	562	53	509	27	535	549	64	485	69	480
15 — Ribeirão Preto	10	327	89	238	98	229	1.387	462	925	454	933
16 — São Joaquim	6	197	12	185	17	180	471	51	420	39	432
17 — Sertãozinho	20	652	148	504	172	480	925	229	696	202	723
TOTAES DA REGIÃO	138	4.526	655	3.871	720	3.806	9.258	1.556	7.702	1.469	7.789

ZONA RURAL — DISTRIBUIÇÃO DAS CRIANÇAS POR NUCLEOS

N.º 15 — REGIÃO DE RIO CLARO — QUADRO VII

MUNICIPIOS	TODA A ZONA RURAL					NUCLEOS DE 40 OU MAIS CRIANÇAS					
	Total das crianças	Alphabetizadas		Frequentam escola		N.º	Total das crianças	Alphabetizadas		Frequentam escola	
		SIM	NÃO	SIM	NÃO			SIM	NÃO	SIM	NÃO
1 — Annapolis	1.064	78	986	90	974	8	516	42	474	69	447
2 — Barra Bonita	883	154	729	150	733	8	718	128	590	120	598
3 — Bica de Pedra	1.423	176	1.247	392	1.031	11	1.267	155	1.112	352	915
4 — Brotas	2.522	344	2.178	382	2.140	22	1.391	230	1.161	295	1.096
5 — Dois Corregos	2.178	335	1.843	408	1.770	19	1.586	256	1.330	299	1.287
6 — Jahú	6.609	1.093	5.516	838	5.771	53	5.470	918	4.552	712	4.758
7 — Limeira	4.937	922	4.015	1.230	3.707	49	3.611	711	2.900	1.023	2.588
8 — Mineiros	928	245	683	197	731	9	517	80	437	78	439
9 — Rio Claro	5.913	1.441	4.472	1.525	4.388	45	3.375	849	2.526	994	2.381
10 — Torrinha	709	78	631	124	585	10	524	68	456	114	410
TOTAES DA REGIÃO	27.166	4.866	22.300	5.336	21.830	234	18.975	3.437	15.538	4.056	14.919

MUNICIPIOS	NUCLEOS DE 25 A 39 CRIANÇAS						POPULAÇÃO ESPARSA				
	N.º	Total das crianças	Alphabetizadas		Frequentam escola		Total das crianças	Alphabetizadas		Frequentam escola	
			SIM	NÃO	SIM	NÃO		SIM	NÃO	SIM	NÃO
1 — Annapolis	4	124	6	118	—	124	424	30	394	21	403
2 — Barra Bonita	1	29	7	22	2	27	136	19	117	28	108
3 — Bica de Pedra	—	—	—	—	—	—	156	21	135	40	116
4 — Brotas	17	540	46	494	53	487	591	68	523	34	557
5 — Dois Corregos	4	132	22	110	49	83	460	57	403	60	400
6 — Jahú	11	334	43	291	22	312	805	132	673	104	701
7 — Limeira	5	164	18	146	8	156	1.162	193	969	199	963
8 — Mineiros	5	166	65	101	55	111	245	100	145	64	181
9 — Rio Claro	28	873	155	718	156	717	1.665	437	1.228	375	1.290
10 — Torrinha	2	67	1	66	—	67	118	9	109	10	108
TOTAES DA REGIÃO	77	2.429	363	2.066	345	2.084	5.762	1.066	4.696	935	4.827

ZONA RURAL — DISTRIBUIÇÃO DAS CRIANÇAS POR NUCLEOS

N.º 16 — REGIÃO DE RIO PRETO — QUADRO VII

MUNICIPIOS	TODA A ZONA RURAL					NUCLEOS DE 40 OU MAIS CRIANÇAS					
	Total das crianças	Alphabetizadas		Frequentam escola		N.º	Total das crianças	Alphabetizadas		Frequentam escola	
		SIM	NÃO	SIM	NÃO			SIM	NÃO	SIM	NÃO
1 — Cedral	1.921	275	1.646	306	1.615	7	683	162	521	168	515
2 — Ibirá	2.783	326	2.457	295	2.488	25	2.490	297	2.193	268	2.222
3 — Ignacio Uchôa	2.538	325	2.213	339	2.199	19	1.822	295	1.527	307	1.515
4 — José Bonifacio	3.519	309	3.210	381	3.138	30	2.540	252	2.288	331	2.209
5 — Mirasol	9.127	996	8.131	754	8.373	59	6.241	687	5.554	567	5.674
6 — Monte Aprazivel ...	9.732	491	9.241	372	9.360	59	5.099	241	4.858	216	4.883
7 — Potyrendaba	2.093	283	1.813	267	1.829	20	1.575	211	1.364	210	1.365
8 — Rio Preto	7.095	977	6.118	1.091	6.004	67	5.936	816	5.120	911	5.025
9 — Tanaby	5.218	96	5.122	187	5.031	51	4.057	66	3.991	136	3.921
TOTAES DA REGIÃO....	44.029	4.078	39.951	3.992	40.037	337	30.443	3.027	27.416	3.114	27.329

MUNICIPIOS	NUCLEOS DE 25 A 39 CRIANÇAS						POPULAÇÃO ESPARSA				
	N.º	Total das crianças	Alphabetizadas		Frequentam escola		Total das crianças	Alphabetizadas		Frequentam escola	
			SIM	NÃO	SIM	NÃO		SIM	NÃO	SIM	NÃO
1 — Cedral	—	—	—	—	—	—	1.238	113	1.125	138	1.100
2 — Ibirá	1	36	—	36	—	36	257	29	228	27	230
3 — Ignacio Uchôa	2	63	1	62	1	62	653	29	624	31	622
4 — José Bonifacio	8	240	8	232	7	233	739	49	690	43	696
5 — Mirasol	2	73	7	66	8	65	2.813	302	2.511	179	2.634
6 — Monte Aprazivel ...	5	167	18	149	15	152	4.466	232	4.234	141	4.325
7 — Potyrendaba	4	146	11	135	6	140	375	61	314	51	324
8 — Rio Preto	7	225	37	188	43	182	934	124	810	137	797
9 — Tanaby	20	608	22	586	30	578	553	8	545	21	532
TOTAES DA REGIÃO....	49	1.558	104	1.454	110	1.448	12.028	947	11.081	768	11.260

ZONA RURAL — DISTRIBUIÇÃO DAS CRIANÇAS POR NUCLEOS

N.º 17 — REGIÃO DE SANTA CRUZ DO RIO PARDO — QUADRO VII

MUNICIPIOS	TODA A ZONA RURAL					NUCLEOS DE 40 OU MAIS CRIANÇAS				
	Total das crianças	Alphabetizadas		Frequentam escola		N.º	Total das crianças	Alphabetizadas		Frequentam escola	
		SIM	NÃO	SIM	NÃO			SIM	NÃO	SIM	NÃO
1 — Bernardino de Campos	925	221	704	229	696	11	738	170	568	192	546
2 — Chavantes	1.993	415	1.578	414	1.579	15	1.776	358	1.418	357	1.419
3 — Fartura	1.716	251	1.465	444	1.272	16	912	153	759	289	623
4 — Ipaussú	1.425	377	1.048	293	1.132	11	1.198	314	884	232	966
5 — Oleo	708	155	553	197	511	3	488	121	367	159	329
6 — Ourinhos	589	110	479	156	433	8	470	94	376	138	332
7 — Pirajú	5.318	825	4.493	914	4.404	47	4.434	706	3.728	776	3.658
8 — Salto Grande	1.441	171	1.270	233	1.208	17	1.107	131	976	197	910
9 — Sta. Cruz do Rio Pardo	4.749	478	4.271	630	4.119	50	3.392	382	3.010	508	2.884
10 — São Pedro do Turvo	2.093	134	1.959	98	1.995	19	1.533	104	1.429	85	1.448
11 — Taquary	596	46	550	61	535	6	367	32	335	40	327
TOTAES DA REGIÃO	21.553	3.183	18.370	3.669	17.884	208	16.415	2.565	13.850	2.973	13.442

MUNICIPIOS	NUCLEOS DE 25 A 39 CRIANÇAS						POPULAÇÃO ESPARSA				
	N.º	Total das crianças	Alphabetizadas		Frequentam escola		Total das crianças	Alphabetizadas		Frequentam escola	
			SIM	NÃO	SIM	NÃO		SIM	NÃO	SIM	NÃO
1 — Bernardino de Campos	—	—	—	—	—	—	187	51	136	37	150
2 — Chavantes	1	27	17	10	17	10	190	40	150	40	150
3 — Fartura	12	384	54	330	72	312	420	44	376	83	337
4 — Ipaussú	1	25	1	24	3	22	202	62	140	58	144
5 — Oleo	3	105	15	90	15	90	115	19	96	23	92
6 — Ourinhos	1	37	—	37	—	37	82	16	66	18	64
7 — Pirajú	3	98	2	96	—	98	786	117	669	138	648
8 — Salto Grande	3	98	6	92	—	98	236	34	202	36	200
9 — Sta. Cruz do Rio Pardo	21	650	37	613	47	603	707	59	648	75	632
10 — São Pedro do Turvo	6	183	9	174	—	183	377	21	356	13	364
11 — Taquary	1	36	1	35	—	36	193	13	180	21	172
TOTAES DA REGIÃO	52	1.643	142	1.501	154	1.489	3.495	476	3.019	542	2.953

ZONA RURAL — DISTRIBUIÇÃO DAS CRIANÇAS POR NUCLEOS

N.º 18

REGIÃO DE SANTOS

QUADRO VII

MUNICIPIOS	TODA A ZONA RURAL					NUCLEOS DE 40 OU MAIS CRIANÇAS					
	Total das crianças	Alphabetizadas		Frequentam escola		N.º	Total das crianças	Alphabetizadas		Frequentam escola	
		SIM	NÃO	SIM	NÃO			SIM	NÃO	SIM	NÃO
1 — Cananéa	838	107	731	220	618	4	204	23	181	80	124
2 — Caraguatatuba	401	66	335	118	283	2	175	38	137	73	102
3 — Guarujá	849	309	540	382	467	4	560	236	324	293	267
4 — Iguape	4.773	840	3.933	1.388	3.385	37	2.697	376	2.321	816	1.881
5 — Itanhaen	1.247	332	915	365	882	9	735	225	510	292	443
6 — Jacupiranga	2.298	331	1.967	532	1.766	16	936	149	787	262	674
7 — Santos	969	400	569	528	441	6	392	207	185	287	105
8 — São Sebastião	1.048	263	785	457	591	9	673	169	504	311	362
9 — São Vicente	352	66	286	13	339	—	—	—	—	—	—
10 — Ubatuba	976	195	781	304	672	11	725	161	564	232	493
11 — Villa Bella	1.120	276	844	615	505	11	733	181	552	414	319
12 — Xiririca	2.859	568	2.291	934	1.925	16	1.164	337	827	552	612
TOTAES DA REGIÃO....	17.730	3.753	13.977	5.856	11.874	125	8.994	2.102	6.892	3.612	5.382

MUNICIPIOS	NUCLEOS DE 25 A 39 CRIANÇAS						POPULAÇÃO ESPARSA				
	N.º	Total das crianças	Alphabetizadas		Frequentam escola		Total das crianças	Alphabetizadas		Frequentam escola	
			SIM	NÃO	SIM	NÃO		SIM	NÃO	SIM	NÃO
1 — Cananéa	14	415	60	355	102	313	219	24	195	38	181
2 — Caraguatatuba	3	89	7	82	7	82	137	21	116	38	99
3 — Guarujá	2	59	18	41	18	41	230	55	175	71	159
4 — Iguape	30	923	171	752	276	647	1.153	293	860	296	857
5 — Itanhaen	4	106	5	101	18	88	406	102	304	55	351
6 — Jacupiranga	20	636	72	564	114	522	726	110	616	156	570
7 — Santos	3	87	43	44	42	45	490	150	340	199	291
8 — São Sebastião	5	152	50	102	77	75	223	44	179	69	154
9 — São Vicente	—	—	—	—	—	—	352	66	286	13	339
10 — Ubatuba	3	87	10	77	31	56	164	24	140	41	123
11 — Villa Bella	5	154	38	116	90	64	233	57	176	111	122
12 — Xiririca	16	490	108	382	193	297	1.205	123	1.082	189	1.016
TOTAES DA REGIÃO....	105	3.198	582	2.616	968	2.230	5.538	1.069	4.469	1.276	4.262

ZONA RURAL — DISTRIBUIÇÃO DAS CRIANÇAS POR NUCLEOS

N.º 19 — REGIÃO DE SÃO CARLOS — QUADRO VII

MUNICIPIOS	TODA A ZONA RURAL					NUCLEOS DE 40 OU MAIS CRIANÇAS					
	Total das crianças	Alphabetizadas		Frequentam escola		N.º	Total das crianças	Alphabetizadas		Frequentam escola	
		SIM	NÃO	SIM	NÃO			SIM	NÃO	SIM	NÃO
1 — Bariry	3.268	736	2.532	753	2.510	34	2.774	625	2.149	654	2.120
2 — Bôa Esperança	1.803	168	1.635	97	1.706	15	1.324	132	1.192	79	1.245
3 — Borborema	2.236	273	1.963	392	1.844	27	2.013	248	1.765	355	1.658
4 — Dourado	957	105	852	117	840	7	768	82	686	90	678
5 — Iacanga	2.642	301	2.341	338	2.304	31	1.688	212	1.476	257	1.431
6 — Ibitinga	2.975	554	2.421	722	2.253	29	2.047	372	1.675	372	1.675
7 — Itapolis	4.550	732	3.818	546	4.004	33	3.227	571	2.656	448	2.779
8 — Novo Horizonte....	3.944	243	3.701	221	3.723	48	3.240	183	3.057	174	3.066
9 — Ribeirão Bonito ...	2.393	241	2.152	236	2.157	17	1.234	160	1.074	161	1.073
10 — São Carlos	5.087	791	4.296	885	4.202	37	2.631	390	2.241	528	2.103
11 — S. João da Bocaina	1.579	264	1.315	333	1.246	11	1.013	202	811	255	758
12 — Tabatinga	2.321	563	1.753	599	1.722	23	1.823	457	1.366	492	1.331
TOTAES DA REGIÃO....	33.755	4.971	28.784	5.244	28.511	312	23.782	3.634	20.148	3.865	19.917

MUNICIPIOS	NUCLEOS DE 25 A 39 CRIANÇAS						POPULAÇÃO ESPARSA				
	N.º	Total das crianças	Alphabetizadas		Frequentam escola		Total das crianças	Alphabetizadas		Frequentam escola	
			SIM	NÃO	SIM	NÃO		SIM	NÃO	SIM	NÃO
1 — Bariry	1	32	23	9	21	11	462	88	374	83	379
2 — Bôa Esperança	—	—	—	—	—	—	479	36	443	18	461
3 — Borborema	—	—	—	—	—	—	223	25	198	37	186
4 — Dourado	—	—	—	—	—	—	189	23	166	27	162
5 — Iacanga	14	479	36	443	27	452	475	53	422	54	421
6 — Ibitinga	10	342	66	276	49	293	586	116	470	301	285
7 — Itapolis	6	195	27	168	5	190	1.128	134	994	93	1.035
8 — Novo Horizonte....	7	240	23	217	14	226	464	37	427	33	431
9 — Ribeirão Bonito ...	7	229	19	210	8	221	930	62	868	67	863
10 — São Carlos	10	331	37	294	47	284	2.125	364	1.761	310	1.815
11 — S. João da Bocaina	7	245	29	216	40	205	321	33	288	38	283
12 — Tabatinga	1	34	3	31	4	30	464	103	361	103	361
TOTAES DA REGIÃO....	63	2.127	263	1.864	215	1.912	7.846	1.074	6.772	1.164	6.682

ZONA RURAL — DISTRIBUIÇÃO DAS CRIANÇAS POR NUCLEOS

N.º 20

REGIÃO DE SOROCABA

QUADRO VII

MUNICIPIOS	TODA A ZONA RURAL					NUCLEOS DE 40 OU MAIS CRIANÇAS					
	Total das crianças	Alphabetizadas		Frequentam escola		N.º	Total das crianças	Alphabetizadas		Frequentam escola	
		SIM	NÃO	SIM	NÃO			SIM	NÃO	SIM	NÃO
1 — Araçariguama	598	168	430	191	407	7	438	139	299	152	286
2 — Cabreuva	850	173	677	193	657	8	452	108	344	140	312
3 — Campo Largo de Sorocaba	1.864	348	1.516	421	1.443	15	1.521	305	1.216	370	1.151
4 — Conchas	1.331	261	1.070	245	1.086	11	603	141	462	206	397
5 — Itú	3.147	892	2.255	1.061	2.086	33	2.272	698	1.574	851	1.421
6 — Laranjal	1.468	312	1.156	408	1.060	14	1.244	261	983	361	883
7 — Pereiras	807	128	679	190	617	8	540	87	453	149	391
8 — Piedade	1.740	88	1.652	91	1.649	12	677	46	631	32	645
9 — Pilar	794	81	713	98	696	7	418	44	374	50	368
10 — Porangaba	1.854	222	1.632	306	1.548	19	1.374	174	1.200	257	1.117
11 — Porto Feliz	3.070	670	2.400	745	2.325	34	2.603	570	2.033	636	1.967
12 — Salto	807	112	695	104	703	9	644	100	544	95	549
13 — São Roque	1.805	594	1.211	659	1.146	21	1.434	495	939	544	890
14 — Sorocaba	3.823	1.239	2.584	1.410	2.413	22	1.977	630	1.347	713	1.264
15 — Tatuhy	2.804	353	2.451	557	2.247	27	1.688	212	1.476	383	1.305
16 — Tietê	3.320	1.115	2.205	1.293	2.027	34	2.949	1.001	1.948	1.146	1.803
17 — Una	2.220	62	2.158	138	2.082	24	1.636	43	1.593	92	1.544
TOTAES DA REGIÃO....	32.302	6.818	25.484	8.110	24.192	305	22.470	5.054	17.416	6.177	16.293

MUNICIPIOS	NUCLEOS DE 25 A 39 CRIANÇAS						POPULAÇÃO ESPARSA				
	N.º	Total das crianças	Alphabetizadas		Frequentam escola		Total das crianças	Alphabetizadas		Frequentam escola	
			SIM	NÃO	SIM	NÃO		SIM	NÃO	SIM	NÃO
1 — Araçariguama	—	—	—	—	—	—	160	29	131	39	121
2 — Cabreuva	4	130	24	106	18	112	268	41	227	35	233
3 — Campo Largo de Sorocaba	1	27	5	22	12	15	316	38	278	39	277
4 — Conchas	2	67	7	60	—	67	661	113	548	39	622
5 — Itú	9	318	41	277	49	269	557	153	404	161	396
6 — Laranjal	—	—	—	—	—	—	224	51	173	47	177
7 — Pereiras	1	39	—	39	—	39	228	41	187	41	187
8 — Piedade	13	394	11	383	15	379	669	31	638	44	625
9 — Pilar	4	124	5	119	8	116	252	32	220	40	212
10 — Porangaba	6	194	10	184	5	189	286	38	248	44	242
11 — Porto Feliz	2	65	17	48	13	52	402	83	319	96	306
12 — Salto	1	35	1	34	—	35	128	11	117	9	119
13 — São Roque.....	1	39	2	37	1	38	332	97	235	114	218
14 — Sorocaba	2	58	21	37	44	14	1.788	588	1.200	653	1.135
15 — Tatuhy	12	407	46	361	60	347	709	95	614	114	595
16 — Tietê	1	35	4	31	20	15	336	110	226	127	209
17 — Una	9	278	13	265	33	245	306	6	300	13	293
TOTAES DA REGIÃO...	68	2.210	207	2.003	278	1.932	7.622	1.557	6.065	1.655	5.967

ZONA RURAL — DISTRIBUIÇÃO DAS CRIANÇAS POR NUCLEOS

N.º 21 — REGIÃO DE TAUBATÉ — QUADRO VII

MUNICIPIOS	TODA A ZONA RURAL					NUCLEOS DE 40 OU MAIS CRIANÇAS					
	Total das crianças	Alphabetizadas		Frequentam escola		N.º	Total das crianças	Alphabetizadas		Frequentam escola	
		SIM	NÃO	SIM	NÃO			SIM	NÃO	SIM	NÃO
1 — Buquira	608	55	553	83	525	4	233	40	193	68	165
2 — Caçapava	1.418	351	1.067	488	930	14	1.186	309	877	424	762
3 — Campos do Jordão..	699	87	612	109	590	9	540	75	465	95	445
4 — Jacarehy	2.257	321	1.936	471	1.786	18	944	179	765	260	684
5 — Jambeiro	682	87	595	139	543	9	534	74	460	133	401
6 — Lagoinha	820	40	780	51	769	6	304	22	282	20	284
7 — Natividade	1.634	69	1.565	79	1.555	16	1.032	56	976	69	963
8 — Parahybuna	2.547	50	2.497	141	2.406	28	1.843	44	1.799	128	1.715
9 — Pindamonhangaba .	3.452	584	2.868	842	2.610	33	2.239	417	1.822	642	1.597
10 — Redempção	885	54	831	72	813	9	635	48	587	60	575
11 — Sallesopolis	927	33	894	29	898	8	719	28	691	22	697
12 — Santa Branca	1.006	122	884	182	824	12	773	103	670	157	616
13 — São Bento do Sapucahy	2.134	179	1.955	283	1.851	25	1.680	158	1.522	253	1.427
14 — São José dos Campos	3.503	407	3.096	612	2.891	32	2.330	274	2.056	445	1.885
15 — São Luiz do Parahytinga	2.369	143	2.226	232	2.137	26	1.374	103	1.271	197	1.177
16 — Taubaté	2.534	569	1.965	904	1.630	29	1.993	482	1.511	788	1.205
17 — Tremembé	710	202	508	229	481	6	602	172	430	196	406
TOTAES DA REGIÃO....	28.185	3.353	24.832	4.946	23.239	284	18.961	2.584	16.377	3.957	15.004

MUNICIPIOS	NUCLEOS DE 25 A 39 CRIANÇAS						POPULAÇÃO ESPARSA				
	N.º	Total das crianças	Alphabetizadas		Frequentam escola		Total das crianças	Alphabetizadas		Frequentam escola	
			SIM	NÃO	SIM	NÃO		SIM	NÃO	SIM	NÃO
1 — Buquira	6	179	5	174	1	178	196	10	186	14	182
2 — Caçapava	—	—	—	—	—	—	232	42	190	64	168
3 — Campos do Jordão..	—	—	—	—	—	—	159	12	147	14	145
4 — Jacarehy	10	341	52	289	88	253	972	90	882	123	849
5 — Jambeiro	1	25	1	24	—	25	123	12	111	6	117
6 — Lagoinha	8	248	14	234	26	222	268	4	264	5	263
7 — Natividade	9	261	—	261	—	261	341	13	328	10	331
8 — Parahybuna	7	220	—	220	—	220	484	6	478	13	471
9 — Pindamonhangaba .	20	639	69	570	76	563	574	98	476	124	450
10 — Redempção	2	60	—	60	—	60	190	6	184	12	178
11 — Sallesopolis	2	65	2	63	2	63	143	3	140	5	138
12 — Santa Branca	2	52	4	48	2	50	181	15	166	23	158
13 — São Bento do Sapucahy	3	97	—	97	—	97	357	21	336	30	327
14 — São José dos Campos	5	186	25	161	39	147	987	108	879	128	859
15 — São Luiz do Parahytinga	7	245	1	244	1	244	750	39	711	34	716
16 — Taubaté	6	176	28	148	28	148	365	59	306	88	277
17 — Tremembé	—	—	—	—	—	—	108	30	78	33	75
TOTAES DA REGIÃO....	88	2.794	201	2.593	263	2.531	6.430	568	5.862	726	5.704

ESTADO DE SÃO PAULO
RECENSEAMENTO ESCOLAR DE 1934
DISTRIBUIÇÃO DAS CRIANÇAS POR NUCLEOS

ZONA RURAL

ZONA RURAL

CLASSIFICAÇÃO DOS NUCLEOS E DISTRIBUIÇÃO DAS ESCOLAS PRIMARIAS MANTIDAS PELO ESTADO

ZONA RURAL — CLASSIFICAÇÃO DOS NUCLEOS E DISTRIBUIÇÃO DAS ESCOLAS PRIMARIAS MANTIDAS PELO ESTADO SEGUNDO AS REGIÕES ESCOLARES

QUADRO VIII

REGIÕES ESCOLARES	NUCLEOS DE 25 A 39 CRIANÇAS							NUCLEOS DE 40 A 99 CRIANÇAS							NUCLEOS DE 100 A 199 CRIANÇAS						
	Com recursos	Sem recursos	Total	ESCOLAS				Com recursos	Sem recursos	Total	ESCOLAS				Com recursos	Sem recursos	Total	ESCOLAS			
				Agrupadas		Singulares	Total das unidades				Agrupadas		Singulares	Total das unidades				Agrupadas		Singulares	Total das unidades
				N.º	Clas.						N.º	Clas.						N.º	Clas.		
1 — Capital *(Excepto o munic. séde)*	49	30	79	—	—	14	14	166	64	230	—	—	93	93	66	8	74	—	—	52	52
2 — Araraquara	28	32	60	—	—	6	6	168	79	247	—	—	42	42	57	10	67	—	—	23	23
3 — Baurú	12	36	48	—	—	2	2	133	129	262	—	—	43	43	84	24	108	—	—	34	34
4 — Botucatú	34	25	59	—	—	9	9	120	38	158	—	—	44	44	23	6	29	1	3	14	17
5 — Campinas	39	29	68	—	—	5	5	194	50	244	—	—	76	76	104	8	112	2	9	69	78
6 — Casa Branca	58	22	80	—	—	17	17	205	42	247	—	—	119	119	44	4	48	—	—	45	45
7 — Guaratinguetá	40	24	64	—	—	18	18	112	36	148	—	—	70	70	16	2	18	3	11	11	22
8 — Itapetininga	52	48	100	—	—	29	29	103	52	155	—	—	67	67	5	3	8	—	—	3	3
9 — Jaboticabal	28	46	74	—	—	2	2	140	134	274	—	—	29	29	65	35	100	—	—	33	33
10 — Lins	23	30	53	—	—	1	1	169	76	245	—	—	43	43	100	20	120	—	—	37	37
11 — Piracicaba	29	20	49	—	—	17	17	84	26	110	1	3	56	59	27	4	31	6	24	19	43
12 — Pirassununga	14	9	23	—	—	7	7	83	26	109	—	—	80	80	24	2	26	—	—	28	28
13 — Presidente Prudente	16	71	87	—	—	5	5	105	139	244	—	—	58	58	48	30	78	—	—	39	39
14 — Ribeirão Preto	51	87	138	—	—	15	15	221	198	419	—	—	89	89	78	18	96	1	3	49	52
15 — Rio Claro	23	54	77	—	—	2	2	114	70	184	—	—	52	52	35	8	43	1	3	26	29
16 — Rio Preto	17	32	49	—	—	2	2	129	89	218	—	—	24	24	75	33	108	—	—	26	26
17 — Sta. Cruz do Rio Pardo	22	30	52	—	—	4	4	122	39	161	—	—	51	51	34	8	42	—	—	21	21
18 — Santos	69	36	105	—	—	29	29	90	18	108	—	—	58	58	14	2	16	2	8	20	28
19 — São Carlos	20	43	63	—	—	6	6	155	102	257	—	—	53	53	35	15	50	—	—	30	30
20 — Sorocaba	36	32	68	—	—	9	9	209	49	258	—	—	121	121	39	6	45	—	—	34	34
21 — Taubaté	55	33	88	—	—	9	9	222	31	253	—	—	96	96	29	1	30	1	4	18	22
TOTAES	715	769	1.484	—	—	208	208	3.044	1.487	4.531	1	3	1.364	1.367	1.002	247	1.249	17	65	631	696

ZONA RURAL — CLASSIFICAÇÃO DOS NUCLEOS E DISTRIBUIÇÃO DAS ESCOLAS PRIMARIAS MANTIDAS PELO ESTADO
SEGUNDO AS REGIÕES ESCOLARES

(CONTINUAÇÃO) QUADRO VIII

REGIÕES ESCOLARES	NUCLEOS DE 200 A 299 CRIANÇAS							NUCLEOS DE MAIS DE 299 CRIANÇAS							GERAL						
	Com recursos	Sem recursos	Total	ESCOLAS				Com recursos	Sem recursos	Total	ESCOLAS				Nucleos com recursos	Nucleos sem recursos	Total	ESCOLAS			
				Agrupadas		Singulares	Total das unidades				Agrupadas		Singulares	Total das unidades				Agrupadas		Singulares	Total das unidades
				N.º	Clas.						N.º	Clas.						N.º	Clas.		
1 — Capital (*Excepto o munic. séde*)	12	1	13	—	—	17	17	2	1	3	—	—	1	1	295	104	399	—	—	177	177
2 — Araraquara	6	—	6	1	3	7	10	1	—	1	—	—	—	—	260	121	381	1	3	78	81
3 — Baurú	11	3	14	—	—	8	8	2	—	2	—	—	5	5	242	192	434	—	—	92	92
4 — Botucatú	3	—	3	—	—	4	4	1	—	1	—	—	—	—	181	69	250	1	3	71	74
5 — Campinas	5	—	5	1	5	4	9	2	—	2	1	4	2	6	344	87	431	4	18	156	174
6 — Casa Branca	6	—	6	1	7	6	13	1	—	1	—	—	3	3	314	68	382	1	7	190	197
7 — Guaratinguetá	—	—	—	—	—	—	—	—	—	—	—	—	—	—	168	62	230	3	11	99	110
8 — Itapetininga	—	—	—	—	—	—	—	—	—	—	—	—	—	—	160	103	263	—	—	99	99
9 — Jaboticabal	4	5	9	1	3	2	5	2	—	2	—	—	3	3	239	220	459	1	3	69	72
10 — Lins	11	—	11	—	—	4	4	7	—	7	—	—	12	12	310	126	436	—	—	97	97
11 — Piracicaba	12	—	12	11	53	2	55	5	—	5	5	31	—	31	157	50	207	23	111	94	205
12 — Pirassununga	3	—	3	1	4	2	6	—	—	—	—	—	—	—	124	37	161	1	4	117	121
13 — Presidente Prudente	6	7	13	—	—	10	10	—	—	—	—	—	—	—	175	247	422	—	—	112	112
14 — Ribeirão Preto	1	—	1	—	—	1	1	1	—	1	—	—	2	2	352	303	655	1	3	156	159
15 — Rio Claro	6	—	6	1	3	6	9	1	—	1	1	4	—	4	179	132	311	3	10	86	96
16 — Rio Preto	9	1	10	—	—	7	7	1	—	1	—	—	1	1	231	155	386	—	—	60	60
17 — Sta. Cruz do Rio Pardo	5	—	5	1	3	3	6	—	—	—	—	—	—	—	183	77	260	1	3	79	82
18 — Santos	—	—	—	—	—	—	—	1	—	1	1	6	—	6	174	56	230	3	14	107	121
19 — São Carlos	3	—	3	1	3	1	4	2	—	2	—	—	2	2	215	160	375	1	3	92	95
20 — Sorocaba	2	—	2	2	8	—	8	—	—	—	—	—	—	—	286	87	373	2	8	164	172
21 — Taubaté	1	—	1	—	—	2	2	—	—	—	—	—	—	—	307	65	372	1	4	125	129
TOTAES	106	17	123	21	92	86	178	29	1	30	8	45	31	76	4.896	2.521	7.417	47	205	2.320	2.525

Municipio da Capital	12	121	46	167
TOTAES	59	326	2.366	2.692

NOTAS: 1)—Na zona rural do municipio da Capital não se procedeu á nucleação das crianças, por isto que, á vista da densidade demographica, esse trabalho se tornava dispensavel para o fim da localização de escolas. Entanto, o lançamento em separado das escolas existentes na zona rural da Capital, completa este quadro.

2)—Deixam de figurar neste quadro 31 escolas isoladas ruraes, visto estarem localizadas em pontos que, num raio de 2 kms., reunem menos de 25 crianças. Taes escolas, entanto, se acham especificadas no quadro IX, onde os dados vêm discriminadamente por municipios.

ZONA RURAL — CLASSIFICAÇÃO DOS NUCLEOS E DISTRIBUIÇÃO DAS ESCOLAS PRIMARIAS MANTIDAS PELO ESTADO

N.º 1 — MUNICIPIO DA CAPITAL — QUADRO IX

DISTRICTOS DE PAZ	ESCOLAS			
	Agrupadas		Singulares	Total das unidades
	N.º	Classes		
1 — Belemzinho	2	27	—	27
2 — Bella Vista	—	—	2	2
3 — Bom Retiro	—	—	—	—
4 — Braz	—	—	—	—
5 — Butantan	1	9	4	13
6 — Cambucy	—	—	—	—
7 — Casa Verde	1	5	—	5
8 — Consolação	—	—	—	—
9 — Ipiranga	—	—	1	1
10 — Itaquera	—	—	—	—
11 — Jardim America	—	—	—	—
12 — Lageado	—	—	1	1
13 — Lapa	—	—	7	7
14 — Liberdade	—	—	—	—
15 — Moóca	—	—	—	—
16 — Nossa Senhora do O'	1	8	8	16
17 — Osasco	—	—	3	3
18 — Penha	3	31	1	32
19 — Perdizes	—	—	—	—
20 — Sant'Anna	—	—	8	8
21 — Santa Cecilia	—	—	—	—
22 — Santa Ephigenia	—	—	—	—
23 — São Miguel	—	—	1	1
24 — Saúde	—	—	7	7
25 — Sé	—	—	—	—
26 — Tucuruvy	4	41	3	44
27 — Villa Marianna	—	—	—	—
TOTAES DA CAPITAL	12	121	46	167

NOTA — Na zona rural do municipio da Capital não se procedeu á nucleação das crianças, por isto que, á vista da densidade demographica, esse trabalho se tornava dispensavel para o fim da localização de escolas. As unidades escolares consignadas neste quadro funccionam realmente na zona rural; nossa legislação, entanto, considera urbanas todas as escolas do municipio da Capital.

ZONA RURAL — CLASSIFICAÇÃO DOS NUCLEOS E DISTRIBUIÇÃO DAS ESCOLAS PRIMARIAS MANTIDAS PELO ESTADO

N.º 1-A

REGIÃO DA CAPITAL

QUADRO IX

MUNICIPIOS	NUCLEOS DE 25 A 39 CRIANÇAS							NUCLEOS DE 40 A 99 CRIANÇAS							NUCLEOS DE 100 A 199 CRIANÇAS						
				ESCOLAS							ESCOLAS							ESCOLAS			
	Com recursos	Sem recursos	Total	Agrupadas		Singulares	Total das unidades	Com recursos	Sem recursos	Total	Agrupadas		Singulares	Total das unidades	Com recursos	Sem recursos	Total	Agrupadas		Singulares	Total das unidades
				N.º	Clas.						N.º	Clas.						N.º	Clas.		
1 — Capital	—	—	—	—	—	—	—	—	—	—	—	—	—	—	—	—	—	—	—	—	—
2 — Atibaia	5	4	9	—	—	4	4	11	1	12	—	—	8	8	3	—	3	—	—	3	3
3 — Bragança	—	1	1	—	—	—	—	6	9	15	—	—	4	4	14	3	17	—	—	5	5
4 — Cotia	1	2	3	—	—	—	—	10	4	14	—	—	7	7	4	—	4	—	—	5	5
5 — Guararema	4	—	4	—	—	1	1	6	—	6	—	—	3	3	—	—	—	—	—	—	—
6 — Guarulhos	2	—	2	—	—	1	1	9	—	9	—	—	6	6	1	—	1	—	—	3	3
7 — Igaratá	6	—	6	—	—	—	—	3	—	3	—	—	—	—	2	—	2	—	—	—	—
8 — Itapecerica	5	1	6	—	—	2	2	6	8	14	—	—	—	—	—	—	—	—	—	—	—
9 — Itatiba	3	1	4	—	—	1	1	13	1	14	—	—	8	8	6	—	6	—	—	5	5
10 — Joanopolis	—	—	—	—	—	—	—	13	6	19	—	—	5	5	—	1	1	—	—	—	—
11 — Jundiahy	5	—	5	—	—	1	1	21	—	21	—	—	13	13	12	1	13	—	—	11	11
12 — Juquery	1	1	2	—	—	—	—	5	5	10	—	—	5	5	2	1	3	—	—	4	4
13 — Mogy das Cruzes	5	6	11	—	—	1	1	20	11	31	—	—	10	10	3	1	4	—	—	4	4
14 — Nazareth	1	1	2	—	—	1	1	7	5	12	—	—	3	3	—	—	—	—	—	—	—
15 — Parnahyba	3	8	11	—	—	1	1	3	3	6	—	—	3	3	2	—	2	—	—	6	6
16 — Piracaia	1	—	1	—	—	1	1	10	1	11	—	—	4	4	5	—	5	—	—	3	3
17 — Santa Isabel	4	—	4	—	—	—	—	3	—	3	—	—	1	1	4	—	4	—	—	1	1
18 — Santo Amaro	1	2	3	—	—	—	—	9	7	16	—	—	5	5	4	—	4	—	—	1	1
19 — São Bernardo	2	3	5	—	—	—	—	11	3	14	—	—	8	8	4	1	5	—	—	1	1
TOTAES DA REGIÃO	49	30	79	—	—	14	14	166	64	230	—	—	93	93	66	8	74	—	—	52	52

REGIÃO DA CAPITAL *(Continuação)*

MUNICIPIOS	NUCLEOS DE 200 A 299 CRIANÇAS							NUCLEOS DE MAIS DE 299 CRIANÇAS							GERAL						
				ESCOLAS							ESCOLAS							ESCOLAS			
	Com recursos	Sem recursos	Total	Agrupadas N.º	Agrupadas Clas.	Singulares	Total das unidades	Com recursos	Sem recursos	Total	Agrupadas N.º	Agrupadas Clas.	Singulares	Total das unidades	Nucleos com recursos	Nucleos sem recursos	Total	Agrupadas N.º	Agrupadas Clas.	Singulares	Total das unidades
1 — Capital	—	—	—	—	—	—	—	—	—	—	—	—	—	—	—	—	—	12	121	46	167
2 — Atibaia	—	—	—	—	—	—	—	—	—	—	—	—	—	—	19	5	24	—	—	15	15
3 — Bragança	7	1	8	—	—	3	3	2	1	3	—	—	1	1	29	15	44	—	—	13	13
4 — Cotia	—	—	—	—	—	—	—	—	—	—	—	—	—	—	15	6	21	—	—	12	12
5 — Guararema	—	—	—	—	—	—	—	—	—	—	—	—	—	—	10	—	10	—	—	4	4
6 — Guarulhos	2	—	2	—	—	7	7	—	—	—	—	—	—	—	14	—	14	—	—	17	17
7 — Igaratá	—	—	—	—	—	—	—	—	—	—	—	—	—	—	11	—	11	—	—	—	—
8 — Itapecerica	—	—	—	—	—	—	—	—	—	—	—	—	—	—	11	9	20	—	—	2	2
9 — Itatiba	—	—	—	—	—	—	—	—	—	—	—	—	—	—	22	2	24	—	—	14	14
10 — Joanopolis	—	—	—	—	—	—	—	—	—	—	—	—	—	—	13	7	20	—	—	5	5
11 — Jundiahy	1	—	1	—	—	3	3	—	—	—	—	—	—	—	39	1	40	—	—	28	28
12 — Juquery	—	—	—	—	—	—	—	—	—	—	—	—	—	—	8	7	15	—	—	9	9
13 — Mogy das Cruzes	—	—	—	—	—	—	—	—	—	—	—	—	—	—	28	18	46	—	—	15	15
14 — Nazareth	—	—	—	—	—	—	—	—	—	—	—	—	—	—	8	6	14	—	—	4	4
15 — Parnahyba	1	—	1	—	—	2	2	—	—	—	—	—	—	—	9	11	20	—	—	12	12
16 — Piracaia	—	—	—	—	—	—	—	—	—	—	—	—	—	—	16	1	17	—	—	8	8
17 — Santa Isabel	—	—	—	—	—	—	—	—	—	—	—	—	—	—	11	—	11	—	—	2	2
18 — Santo Amaro	—	—	—	—	—	—	—	—	—	—	—	—	—	—	14	9	23	—	—	6	6
19 — São Bernardo	1	—	1	—	—	2	2	—	—	—	—	—	—	—	18	7	25	—	—	11	11
TOTAES DA REGIÃO	12	1	13	—	—	17	17	2	1	3	—	—	1	1	295	104	399	12	121	223	344

NOTAS: — 1) Na zona ruaral do municipio da Capital não se procedeu á nucleação das crianças, por isto que, á vista da densidade demographica, esse trabalho se tornava dispensavel para o fim da localização de escolas. As unidades escolares attribuidas, neste quadro, á Capital, funccionam realmente na zona rural; nossa legislação, entanto, considera urbanas todas as escolas do municipio da Capital.

2) A escola de Itaquy, em Cotia, e a escola mista de Betegas, em S. Bernardo, não foram consignadas neste quadro, visto estarem localizadas em pontos que, num raio de 2 kms., reunem menos de 25 crianças.

N. 2

ZONA RURAL — CLASSIFICAÇÃO DOS NUCLEOS E DISTRIBUIÇÃO DAS ESCOLAS PRIMARIAS MANTIDAS PELO ESTADO

REGIÃO DE ARARAQUARA

QUADRO IX

MUNICIPIOS	NUCLEOS DE 25 A 39 CRIANÇAS							NUCLEOS DE 40 A 99 CRIANÇAS							NUCLEOS DE 100 A 199 CRIANÇAS						
	Com recursos	Sem recursos	Total	ESCOLAS				Com recursos	Sem recursos	Total	ESCOLAS				Com recursos	Sem recursos	Total	ESCOLAS			
				Agrupadas		Singulares	Total das unidades				Agrupadas		Singulares	Total das unidades				Agrupadas		Singulares	Total das unidades
				N.º	Clas.						N.º	Clas.						N.º	Clas.		
1 — Araraquara	13	2	15	—	—	2	2	38	7	45	—	—	12	12	8	1	9	—	—	4	4
2 — Ariranha	—	6	6	—	—	—	—	2	9	11	—	—	2	2	—	2	2	—	—	—	—
3 — Catanduva	—	—	—	—	—	—	—	7	4	11	—	—	2	2	10	—	10	—	—	5	5
4 — Itajoby	1	1	2	—	—	—	—	24	2	26	—	—	5	5	14	—	14	—	—	3	3
5 — Mattão	1	11	12	—	—	1	1	14	22	36	—	—	4	4	3	5	8	—	—	2	2
6 — Mundo Novo	1	—	1	—	—	—	—	16	—	16	—	—	3	3	3	—	3	—	—	—	—
7 — Pindorama	6	—	6	—	—	—	—	10	—	10	—	—	2	2	2	—	2	—	—	1	1
8 — Santa Adelia	2	6	8	—	—	1	1	17	7	24	—	—	5	5	—	1	1	—	—	—	—
9 — Tabapuan	—	—	—	—	—	—	—	17	10	27	—	—	—	—	4	1	5	—	—	—	—
10 — Taquaritinga	4	6	10	—	—	2	2	23	18	41	—	—	7	7	13	—	13	—	—	8	8
TOTAES DA REGIÃO	28	32	60	—	—	6	6	168	79	247	—	—	42	42	57	10	67	—	—	23	23

MUNICIPIOS	NUCLEOS DE 200 A 299 CRIANÇAS							NUCLEOS DE MAIS DE 299 CRIANÇAS							GERAL						
	Com recursos	Sem recursos	Total	ESCOLAS				Com recursos	Sem recursos	Total	ESCOLAS				Nucleos com recursos	Nucleos sem recursos	Total	ESCOLAS			
				Agrupadas		Singulares	Total das unidades				Agrupadas		Singulares	Total das unidades				Agrupadas		Singulares	Total das unidades
				N.º	Clas.						N.º	Clas.						N.º	Clas.		
1 — Araraquara	2	—	2	1	3	3	6	—	—	—	—	—	—	—	61	10	71	1	3	21	24
2 — Ariranha	—	—	—	—	—	—	—	—	—	—	—	—	—	—	2	17	19	—	—	2	2
3 — Catanduva	2	—	2	—	—	2	2	1	—	1	—	—	—	—	20	4	24	—	—	9	9
4 — Itajoby	—	—	—	—	—	—	—	—	—	—	—	—	—	—	39	3	42	—	—	8	8
5 — Mattão	—	—	—	—	—	—	—	—	—	—	—	—	—	—	18	38	56	—	—	7	7
6 — Mundo Novo	—	—	—	—	—	—	—	—	—	—	—	—	—	—	20	—	20	—	—	3	3
7 — Pindorama	—	—	—	—	—	—	—	—	—	—	—	—	—	—	18	—	18	—	—	3	3
8 — Santa Adelia	1	—	1	—	—	1	1	—	—	—	—	—	—	—	20	14	34	—	—	7	7
9 — Tabapuan	1	—	1	—	—	1	1	—	—	—	—	—	—	—	22	11	33	—	—	1	1
10 — Taquaritinga	—	—	—	—	—	—	—	—	—	—	—	—	—	—	40	24	64	—	—	17	17
TOTAES DA REGIÃO	6	—	6	1	3	7	10	1	—	1	—	—	—	—	260	121	381	1	3	78	81

ZONA RURAL — CLASSIFICAÇÃO DOS NUCLEOS E DISTRIBUIÇÃO DAS ESCOLAS PRIMARIAS MANTIDAS PELO ESTADO

REGIÃO DE BAURÚ

QUADRO IX

MUNICIPIOS	NUCLEOS DE 25 A 39 CRIANÇAS							NUCLEOS DE 40 A 99 CRIANÇAS							NUCLEOS DE 100 A 199 CRIANÇAS						
	Com recursos	Sem recursos	Total	ESCOLAS Agrupadas N.º	Agrupadas Clas.	Singulares	Total das unidades	Com recursos	Sem recursos	Total	ESCOLAS Agrupadas N.º	Agrupadas Clas.	Singulares	Total das unidades	Com recursos	Sem recursos	Total	ESCOLAS Agrupadas N.º	Agrupadas Clas.	Singulares	Total das unidades
1 — Agudos	1	4	5	—	—	—	—	10	20	30	—	—	4	4	4	3	7	—	—	3	3
2 — Avahy	—	—	—	—	—	—	—	3	5	8	—	—	4	4	4	2	6	—	—	1	1
3 — Baurú	1	—	1	—	—	—	—	18	10	28	—	—	7	7	8	2	10	—	—	7	7
4 — Duartina	—	—	—	—	—	—	—	—	4	4	—	—	—	—	9	2	11	—	—	5	5
5 — Gallia	—	—	—	—	—	—	—	14	1	15	—	—	3	3	1	—	1	—	—	—	—
6 — Garça	—	3	3	—	—	—	—	8	19	27	—	—	7	7	6	3	9	—	—	3	3
7 — Marilia	3	11	14	—	—	1	1	30	19	49	—	—	2	2	16	3	19	—	—	—	—
8 — Pederneiras	1	2	3	—	—	—	—	10	6	16	—	—	5	5	4	3	7	—	—	3	3
9 — Pirajuhy	1	6	7	—	—	—	—	18	33	51	—	—	5	5	18	3	21	—	—	6	6
10 — Piratininga	4	4	8	—	—	1	1	10	5	15	—	—	3	3	10	3	13	—	—	4	4
11 — Presidente Alves	—	6	6	—	—	—	—	6	7	13	—	—	3	3	3	—	3	—	—	2	2
12 — Vera Cruz	1	—	1	—	—	—	—	6	—	6	—	—	—	—	1	—	1	—	—	—	—
TOTAES DA REGIÃO	12	36	48	—	—	2	2	133	129	262	—	—	43	43	84	24	108	—	—	34	34

MUNICIPIOS	NUCLEOS DE 200 A 299 CRIANÇAS							NUCLEOS DE MAIS DE 299 CRIANÇAS							GERAL						
	Com recursos	Sem recursos	Total	ESCOLAS Agrupadas N.º	Agrupadas Clas.	Singulares	Total das unidades	Com recursos	Sem recursos	Total	ESCOLAS Agrupadas N.º	Agrupadas Clas.	Singulares	Total das unidades	Nucleos com recursos	Nucleos sem recursos	Total	ESCOLAS Agrupadas N.º	Agrupadas Clas.	Singulares	Total das unidades
1 — Agudos	—	1	1	—	—	—	—	—	—	—	—	—	—	—	15	28	43	—	—	7	7
2 — Avahy	—	—	—	—	—	—	—	—	—	—	—	—	—	—	7	7	14	—	—	5	5
3 — Baurú	2	—	2	—	—	2	2	—	—	—	—	—	—	—	29	12	41	—	—	16	16
4 — Duartina	1	1	2	—	—	—	—	1	—	1	—	—	3	3	11	7	18	—	—	8	8
5 — Gallia	—	—	—	—	—	—	—	—	—	—	—	—	—	—	15	1	16	—	—	3	3
6 — Garça	—	—	—	—	—	—	—	—	—	—	—	—	—	—	14	25	39	—	—	10	10
7 — Marilia	4	—	4	—	—	1	1	—	—	—	—	—	—	—	53	33	86	—	—	4	4
8 — Pederneiras	2	1	3	—	—	1	1	1	—	1	—	—	2	2	18	12	30	—	—	11	11
9 — Pirajuhy	2	—	2	—	—	4	4	—	—	—	—	—	—	—	39	42	81	—	—	15	15
10 — Piratininga	—	—	—	—	—	—	—	—	—	—	—	—	—	—	24	12	36	—	—	8	8
11 — Presidente Alves	—	—	—	—	—	—	—	—	—	—	—	—	—	—	9	13	22	—	—	5	5
12 — Vera Cruz	—	—	—	—	—	—	—	—	—	—	—	—	—	—	8	—	8	—	—	—	—
TOTAES DA REGIÃO	11	3	14	—	—	9	8	2	—	2	—	—	5	5	242	192	434	—	—	92	92

NOTA: — A escola mista do km. 75, em Presidente Alves, não foi consignada neste quadro, visto estar localizada em ponto que, num raio de 2 kms., reune menos de 25 crianças.

ZONA RURAL — CLASSIFICAÇÃO DOS NUCLEOS E DISTRIBUIÇÃO DAS ESCOLAS PRIMARIAS MANTIDAS PELO ESTADO

N. 4

REGIÃO DE BOTUCATÚ

QUADRO IX

MUNICIPIOS	NUCLEOS DE 25 A 39 CRIANÇAS							NUCLEOS DE 40 A 99 CRIANÇAS							NUCLEOS DE 100 A 199 CRIANÇAS						
	Com recursos	Sem recursos	Total	ESCOLAS Agrupadas N.º	Agrupadas Clas.	Singulares	Total das unidades	Com recursos	Sem recursos	Total	ESCOLAS Agrupadas N.º	Agrupadas Clas.	Singulares	Total das unidades	Com recursos	Sem recursos	Total	ESCOLAS Agrupadas N.º	Agrupadas Clas.	Singulares	Total das unidades
1 — Avaré	5	—	5	—	—	2	2	25	4	29	—	—	5	5	6	—	6	—	—	5	5
2 — Bocayuva	3	—	3	—	—	—	—	9	1	10	—	—	1	1	3	—	3	—	—	1	1
3 — Bofete	—	2	2	—	—	—	—	10	2	12	—	—	6	6	1	—	1	—	—	—	—
4 — Bom Successo	3	2	5	—	—	2	2	1	—	1	—	—	—	—	—	—	—	—	—	—	—
5 — Botucatú	1	7	8	—	—	—	—	20	6	26	—	—	11	11	4	—	4	1	3	3	6
6 — Cerqueira Cesar	3	1	4	—	—	1	1	6	3	9	—	—	—	—	2	—	2	—	—	1	1
7 — Itahy	1	3	4	—	—	—	—	8	—	8	—	—	1	1	—	—	—	—	—	—	—
8 — Itatinga	3	3	6	—	—	3	3	4	—	4	—	—	2	2	—	—	—	—	—	—	—
9 — Lençóes	1	3	4	—	—	—	—	11	6	17	—	—	4	4	2	—	2	—	—	1	1
10 — Piramboia	4	1	5	—	—	1	1	2	1	3	—	—	1	1	—	—	—	—	—	—	—
11 — Sta. Barb.do R. Pardo	10	3	13	—	—	—	—	7	3	10	—	—	2	2	1	—	1	—	—	1	1
12 — São Manoel	—	—	—	—	—	—	—	17	12	29	—	—	11	11	4	6	10	—	—	2	2
TOTAES DA REGIÃO	34	25	59	—	—	9	9	120	38	158	—	—	44	44	23	6	29	1	3	14	17

MUNICIPIOS	NUCLEOS DE 200 A 299 CRIANÇAS							NUCLEOS DE MAIS DE 299 CRIANÇAS							GERAL						
	Com recursos	Sem recursos	Total	ESCOLAS Agrupadas N.º	Agrupadas Clas.	Singulares	Total das unidades	Com recursos	Sem recursos	Total	ESCOLAS Agrupadas N.º	Agrupadas Clas.	Singulares	Total das unidades	Nucleos com recursos	Nucleos sem recursos	Total	ESCOLAS Agrupadas N.º	Agrupadas Clas.	Singulares	Total das unidades
1 — Avaré	—	—	—	—	—	—	—	—	—	—	—	—	—	—	36	4	40	—	—	12	12
2 — Bocayuva	—	—	—	—	—	—	—	—	—	—	—	—	—	—	15	1	16	—	—	2	2
3 — Bofete	—	—	—	—	—	—	—	—	—	—	—	—	—	—	11	4	15	—	—	6	6
4 — Bom Successo	—	—	—	—	—	—	—	—	—	—	—	—	—	—	4	2	6	—	—	2	2
5 — Botucatú	—	—	—	—	—	—	—	—	—	—	—	—	—	—	25	13	38	1	3	14	17
6 — Cerqueira Cesar	1	—	1	—	—	2	2	—	—	—	—	—	—	—	12	4	16	—	—	4	4
7 — Itahy	—	—	—	—	—	—	—	—	—	—	—	—	—	—	9	3	12	—	—	1	1
8 — Itatinga	—	—	—	—	—	—	—	—	—	—	—	—	—	—	7	3	10	—	—	5	5
9 — Lençóes	—	—	—	—	—	—	—	—	—	—	—	—	—	—	14	9	23	—	—	5	5
10 — Piramboia	—	—	—	—	—	—	—	—	—	—	—	—	—	—	6	2	8	—	—	2	2
11 — Sta. Barb. do R. Pardo	—	3	—	—	—	—	—	—	—	—	—	—	—	—	18	6	24	—	—	3	3
12 — São Manoel	2	—	2	—	—	2	2	1	—	1	—	—	—	—	24	18	42	—	—	15	15
TOTAES DA REGIÃO	3	—	3	—	—	4	4	1	—	1	—	—	—	—	181	69	250	1	3	71	74

NOTA: — As escolas mistas da fazenda Lola e da colonia Entre Rios, em Cerqueira Cesar, e a escola mista da fazenda Graminha, em Lençóes, não foram consignadas neste quadro, visto estarem localizadas em pontos que, num raio de 2 kms., reunem menos de 25 crianças.

N. 5

ZONA RURAL — CLASSIFICAÇÃO DOS NUCLEOS E DISTRIBUIÇÃO DAS ESCOLAS PRIMARIAS MANTIDAS PELO ESTADO

REGIÃO DE CAMPINAS

QUADRO IX

MUNICIPIOS	NUCLEOS DE 25 A 39 CRIANÇAS							NUCLEOS DE 40 A 99 CRIANÇAS							NUCLEOS DE 100 A 199 CRIANÇAS						
	Com recursos	Sem recursos	Total	ESCOLAS				Com recursos	Sem recursos	Total	ESCOLAS				Com recursos	Sem recursos	Total	ESCOLAS			
				Agrupadas		Singulares	Total das unidades				Agrupadas		Singulares	Total das unidades				Agrupadas		Singulares	Total das unidades
				N.º	Clas.						N.º	Clas.						N.º	Clas.		
1 — Amparo	1	5	6	—	—	—	—	20	4	24	—	—	7	7	14	1	15	—	—	8	8
2 — Campinas	20	1	21	—	—	2	2	56	1	57	—	—	30	30	33	—	33	2	9	28	37
3 — Espirito Santo do Pinhal	5	4	9	—	—	1	1	12	2	14	—	—	4	4	5	1	6	—	—	3	3
4 — Itapira	1	1	2	—	—	—	—	18	5	23	—	—	5	5	15	1	16	—	—	9	9
5 — Mogy-Guassú	5	4	9	—	—	1	1	12	1	13	—	—	5	5	3	2	5	—	—	2	2
6 — Mogy-Mirim	2	6	8	—	—	1	1	26	11	37	—	—	12	12	11	—	11	—	—	10	10
7 — Pedreira	—	—	—	—	—	—	—	2	1	3	—	—	2	2	1	—	1	—	—	1	1
8 — São João da Bôa Vista	5	1	6	—	—	—	—	23	8	31	—	—	4	4	10	—	10	—	—	3	3
9 — Serra Negra	—	6	6	—	—	—	—	10	5	15	—	—	3	3	6	—	6	—	—	4	4
10 — Soccorro	—	1	1	—	—	—	—	15	12	27	—	—	4	4	6	3	9	—	—	1	1
TOTAES DA REGIÃO....	39	29	68	—	—	5	5	194	50	244	—	—	76	76	104	8	112	2	9	69	78

MUNICIPIOS	NUCLEOS DE 200 A 299 CRIANÇAS							NUCLEOS DE MAIS DE 299 CRIANÇAS							GERAL						
	Com recursos	Sem recursos	Total	ESCOLAS				Com recursos	Sem recursos	Total	ESCOLAS				Nucleos com recursos	Nucleos sem recursos	Total	ESCOLAS			
				Agrupadas		Singulares	Total das unidades				Agrupadas		Singulares	Total das unidades				Agrupadas		Singulares	Total das unidades
				N.º	Clas.						N.º	Clas.						N.º	Clas.		
1 — Amparo	2	—	2	1	5	—	5	—	—	—	—	—	—	—	37	10	47	1	5	15	20
2 — Campinas	1	—	1	—	—	3	3	—	—	—	—	—	—	—	110	2	112	2	9	63	72
3 — Espirito Santo do Pinhal	—	—	—	—	—	—	—	1	—	1	1	4	—	4	23	7	30	1	4	8	12
4 — Itapira	—	—	—	—	—	—	—	—	—	—	—	—	—	—	34	7	41	—	—	14	14
5 — Mogy-Guassú	—	—	—	—	—	—	—	—	—	—	—	—	—	—	20	7	27	—	—	8	8
6 — Mogy-Mirim	—	—	—	—	—	—	—	—	—	—	—	—	—	—	39	17	56	—	—	23	23
7 — Pedreira	—	—	—	—	—	—	—	—	—	—	—	—	—	—	3	1	4	—	—	3	3
8 — São João da Bôa Vista	1	—	1	—	—	—	—	1	—	1	—	—	2	2	40	9	49	—	—	9	9
9 — Serra Negra	—	—	—	—	—	—	—	—	—	—	—	—	—	—	16	11	27	—	—	7	7
10 — Soccorro	1	—	1	—	—	1	1	—	—	—	—	—	—	—	22	16	38	—	—	6	6
TOTAES DA REGIÃO....	5	—	5	1	5	4	9	2	—	2	1	4	2	6	344	87	431	4	18	156	174

N. 6

ZONA RURAL — CLASSIFICAÇÃO DOS NUCLEOS E DISTRIBUIÇÃO DAS ESCOLAS PRIMARIAS MANTIDAS PELO ESTADO

REGIÃO DE CASA BRANCA

QUADRO IX

MUNICIPIOS	NUCLEOS DE 25 A 39 CRIANÇAS							NUCLEOS DE 40 A 99 CRIANÇAS							NUCLEOS DE 100 A 199 CRIANÇAS						
	Com recursos	Sem recursos	Total	ESCOLAS				Com recursos	Sem recursos	Total	ESCOLAS				Com recursos	Sem recursos	Total	ESCOLAS			
				Agrupadas		Singulares	Total das unidades				Agrupadas		Singulares	Total das unidades				Agrupadas		Singulares	Total das unidades
				N.º	Clas.						N.º	Clas.						N.º	Clas.		
1 — Altinopolis	2	1	3	—	—	1	1	16	4	20	—	—	8	8	—	—	—	—	—	—	—
2 — Caconde	6	7	13	—	—	2	2	20	12	32	—	—	6	6	3	1	4	—	—	4	4
3 — Cajurú	14	1	15	—	—	2	2	28	2	30	—	—	10	10	1	—	1	—	—	2	2
4 — Casa Branca	6	—	6	—	—	—	—	24	1	25	—	—	21	21	8	—	8	—	—	9	9
5 — Grama	2	—	2	—	—	—	—	8	1	9	—	—	6	6	6	1	7	—	—	2	2
6 — Mocóca	10	2	12	—	—	3	3	23	3	26	—	—	14	14	4	1	5	—	—	5	5
7 — Santa Rosa	4	—	4	—	—	2	2	5	—	5	—	—	5	5	—	—	—	—	—	—	—
8 — S. Antonio da Alegria	2	3	5	—	—	3	3	7	7	14	—	—	4	4	—	—	—	—	—	—	—
9 — S. José do Rio Pardo	1	2	3	—	—	1	1	21	3	24	—	—	15	15	7	—	7	—	—	7	7
10 — São Simão	3	2	5	—	—	2	2	15	6	21	—	—	10	10	10	1	11	—	—	11	11
11 — Serra Azul	1	2	3	—	—	—	—	8	—	8	—	—	4	4	1	—	1	—	—	1	1
12 — Tambahú	1	1	2	—	—	1	1	10	2	12	—	—	8	8	2	—	2	—	—	2	2
13 — Tapyratiba	1	—	1	—	—	—	—	11	1	12	—	—	3	3	2	—	2	—	—	2	2
14 — Vargem Grande ...	5	1	6	—	—	—	—	9	—	9	—	—	5	5	—	—	—	—	—	—	—
TOTAES DA REGIÃO....	58	22	80	—	—	17	17	205	42	247	—	—	119	119	44	4	48	—	—	45	45

REGIÃO DE CASA BRANCA *(Continuação)*

MUNICIPIOS	NUCLEOS DE 200 A 299 CRIANÇAS							NUCLEOS DE MAIS DE 299 CRIANÇAS							G E R A L						
	Com recursos	Sem recursos	Total	ESCOLAS Agrupadas N.º	Agrupadas Clas.	Singulares	Total das unidades	Com recursos	Sem recursos	Total	ESCOLAS Agrupadas N.º	Agrupadas Clas.	Singulares	Total das unidades	Nucleos com recursos	Nucleos sem recursos	Total	ESCOLAS Agrupadas N.º	Agrupadas Clas.	Singulares	Total das unidades
1 — Altinopolis	—	—	—	—	—	—	—	—	—	—	—	—	—	—	18	5	23	—	—	9	9
2 — Caconde	—	—	—	—	—	—	—	—	—	—	—	—	—	—	29	20	49	—	—	12	12
3 — Cajurú	—	—	—	—	—	—	—	—	—	—	—	—	—	—	43	3	46	—	—	14	14
4 — Casa Branca	—	—	—	—	—	—	—	—	—	—	—	—	—	—	38	1	39	—	—	30	30
5 — Grama	—	—	—	—	—	—	—	—	—	—	—	—	—	—	16	2	18	—	—	8	8
6 — Mocóca	—	—	—	—	—	—	—	—	—	—	—	—	—	—	37	6	43	—	—	22	22
7 — Santa Rosa	—	—	—	—	—	—	—	1	—	1	—	—	3	3	10	—	10	—	—	10	10
8 — S. Antonio da Alegria	—	—	—	—	—	—	—	—	—	—	—	—	—	—	9	10	19	—	—	7	7
9 — S. José do Rio Pardo	4	—	4	—	—	5	5	—	—	—	—	—	—	—	33	5	38	—	—	28	28
10 — São Simão	2	—	2	1	7	1	8	—	—	—	—	—	—	—	30	9	39	1	7	24	31
11 — Serra Azul	—	—	—	—	—	—	—	—	—	—	—	—	—	—	10	2	12	—	—	5	5
12 — Tambahú	—	—	—	—	—	—	—	—	—	—	—	—	—	—	13	3	16	—	—	11	11
13 — Tapyratiba	—	—	—	—	—	—	—	—	—	—	—	—	—	—	14	1	15	—	—	5	5
14 — Vargem Grande ...	—	—	—	—	—	—	—	—	—	—	—	—	—	—	14	1	15	—	—	5	5
TOTAES DA REGIÃO....	6	—	6	1	7	6	13	1	—	1	—	—	3	3	314	68	382	1	7	190	197

NOTA: — As escolas mistas da fazenda Barra e estação de Engenheiro Rohe, em Casa Branca, e as escolas mistas da fazenda Gironda, do bairro Aragão e da fazenda Cerrado, em São Simão, não foram consignadas neste quadro, visto estarem localizadas em pontos que, num raio de 2 kms., reunem menos de 25 crianças.

ZONA RURAL — CLASSIFICAÇÃO DOS NUCLEOS E DISTRIBUIÇÃO DAS ESCOLAS PRIMARIAS MANTIDAS PELO ESTADO

REGIÃO DE GUARATINGUETA'

QUADRO IX

MUNICIPIOS	NUCLEOS DE 25 A 39 CRIANÇAS							NUCLEOS DE 40 A 99 CRIANÇAS							NUCLEOS DE 100 A 199 CRIANÇAS						
	Com recursos	Sem recursos	Total	ESCOLAS				Com recursos	Sem recursos	Total	ESCOLAS				Com recursos	Sem recursos	Total	ESCOLAS			
				Agrupadas		Singulares	Total das unidades				Agrupadas		Singulares	Total das unidades				Agrupadas		Singulares	Total das unidades
				N.º	Clas.						N.º	Clas.						N.º	Clas.		
1 — Apparecida	1	—	1	—	—	1	1	3	1	4	—	—	3	3	1	—	1	1	4	—	4
2 — Areias	—	1	1	—	—	—	—	4	9	13	—	—	4	4	—	—	—	—	—	—	—
3 — Bananal	—	10	10	—	—	—	—	7	7	14	—	—	5	5	3	1	4	1	3	2	5
4 — Cachoeira	3	—	3	—	—	2	2	4	1	5	—	—	4	4	—	—	—	—	—	—	—
5 — Cunha	2	4	6	—	—	—	—	19	5	24	—	—	9	9	7	1	8	—	—	2	2
6 — Cruzeiro	7	1	8	—	—	1	1	12	—	12	—	—	6	6	—	—	—	—	—	—	—
7 — Guaratinguetá	10	1	11	—	—	7	7	25	2	27	—	—	19	19	2	—	2	—	—	3	3
8 — Jatahy	3	—	3	—	—	1	1	—	—	—	—	—	—	—	—	—	—	—	—	—	—
9 — Lorena	6	3	9	—	—	2	2	9	1	10	—	—	5	5	1	—	1	1	4	—	4
10 — Pinheiros	—	—	—	—	—	—	—	3	4	7	—	—	1	1	1	—	1	—	—	2	2
11 — Piquete	1	—	1	—	—	1	1	3	2	5	—	—	3	3	—	—	—	—	—	—	—
12 — Queluz	6	2	8	—	—	3	3	2	—	2	—	—	2	2	—	—	—	—	—	—	—
13 — S. José do Barreiro	—	1	1	—	—	—	—	9	2	11	—	—	4	4	1	—	1	—	—	2	2
14 — Silveiras	1	1	2	—	—	—	—	12	2	14	—	—	5	5	—	—	—	—	—	—	—
TOTAES DA REGIÃO....	40	24	64	—	—	18	18	112	36	148	—	—	70	70	16	2	18	3	11	11	22

REGIÃO DE GUARATINGUETA' *(Continuação)*

MUNICIPIOS	NUCLEOS DE 200 A 299 CRIANÇAS							NUCLEOS DE MAIS DE 299 CRIANÇAS							GERAL						
	Com recursos	Sem recursos	Total	ESCOLAS				Com recursos	Sem recursos	Total	ESCOLAS				Nucleos com recursos	Nucleos sem recursos	Total	ESCOLAS			
				Agrupadas		Singulares	Total das unidades				Agrupadas		Singulares	Total das unidades				Agrupadas		Singulares	Total das unidades
				N.º	Clas.						N.º	Clas.						N.º	Clas.		
1 — Apparecida	—	—	—	—	—	—	—	—	—	—	—	—	—	—	5	1	6	1	4	4	8
2 — Areias	—	—	—	—	—	—	—	—	—	—	—	—	—	—	4	10	14	—	—	4	4
3 — Bananal	—	—	—	—	—	—	—	—	—	—	—	—	—	—	10	18	28	1	3	7	10
4 — Cachoeira	—	—	—	—	—	—	—	—	—	—	—	—	—	—	7	1	8	—	—	6	6
5 — Cunha	—	—	—	—	—	—	—	—	—	—	—	—	—	—	28	10	38	—	—	11	11
6 — Cruzeiro	—	—	—	—	—	—	—	—	—	—	—	—	—	—	19	1	20	—	—	7	7
7 — Guaratinguetá	—	—	—	—	—	—	—	—	—	—	—	—	—	—	37	3	40	—	—	29	29
8 — Jatahy	—	—	—	—	—	—	—	—	—	—	—	—	—	—	3	—	3	—	—	1	1
9 — Lorena	—	—	—	—	—	—	—	—	—	—	—	—	—	—	16	4	20	1	4	7	11
10 — Pinheiros	—	—	—	—	—	—	—	—	—	—	—	—	—	—	4	4	8	—	—	3	3
11 — Piquete	—	—	—	—	—	—	—	—	—	—	—	—	—	—	4	2	6	—	—	4	4
12 — Queluz	—	—	—	—	—	—	—	—	—	—	—	—	—	—	8	2	10	—	—	5	5
13 — S. José do Barreiro	—	—	—	—	—	—	—	—	—	—	—	—	—	—	10	3	13	—	—	6	6
14 — Silveiras	—	—	—	—	—	—	—	—	—	—	—	—	—	—	13	3	16	—	—	5	5
TOTAES DA REGIÃO....	—	—	—	—	—	—	—	—	—	—	—	—	—	—	168	62	230	3	11	99	110

NOTA: — A escola mista do bairro São Braz, em Areias, a escola mista do bairro São Miguel, em Lorena, e a escola mista da fazenda Bicame, em São José do Barreiro, não foram consignadas neste quadro, visto estarem localizadas em pontos que, num raio de 2 kms., reunem menos de 25 crianças.

N. 8

ZONA RURAL — CLASSIFICAÇÃO DOS NUCLEOS E DISTRIBUIÇÃO DAS ESCOLAS PRIMARIAS MANTIDAS PELO ESTADO

REGIÃO DE ITAPETININGA

QUADRO IX

MUNICIPIOS	NUCLEOS DE 25 A 39 CRIANÇAS							NUCLEOS DE 40 A 99 CRIANÇAS							NUCLEOS DE 100 A 199 CRIANÇAS						
	Com recursos	Sem recursos	Total	ESCOLAS				Com recursos	Sem recursos	Total	ESCOLAS				Com recursos	Sem recursos	Total	ESCOLAS			
				Agrupadas		Singulares	Total das unidades				Agrupadas		Singulares	Total das unidades				Agrupadas		Singulares	Total das unidades
				N.º	Clas.						N.º	Clas.						N.º	Clas.		
1 — Angatuba	6	4	10	—	—	4	4	10	4	14	—	—	8	8	—	—	—	—	—	—	—
2 — Apiahy	1	5	6	—	—	—	—	8	6	14	—	—	6	6	—	—	—	—	—	—	—
3 — Bury	—	1	1	—	—	—	—	5	3	8	—	—	3	3	—	—	—	—	—	—	—
4 — Capão Bonito	6	—	6	—	—	3	3	15	—	15	—	—	9	9	—	—	—	—	—	—	—
5 — Capoeiras	3	1	4	—	—	2	2	3	1	4	—	—	3	3	—	—	—	—	—	—	—
6 — Faxina	3	6	9	—	—	—	—	10	11	21	—	—	6	6	1	1	2	—	—	1	1
7 — Guarehy	—	1	1	—	—	—	—	6	2	8	—	—	6	6	1	1	2	—	—	—	—
8 — Iporanga	2	4	6	—	—	—	—	4	3	7	—	—	1	1	—	—	—	—	—	—	—
9 — Itaberá	—	1	1	—	—	—	—	5	3	8	—	—	2	2	1	—	1	—	—	1	1
10 — Itapetininga	16	7	23	—	—	11	11	11	2	13	—	—	10	10	—	—	—	—	—	—	—
11 — Itaporanga	—	2	2	—	—	—	—	2	10	12	—	—	1	1	2	—	2	—	—	1	1
12 — Itararé	1	5	6	—	—	—	—	4	4	8	—	—	2	2	—	1	1	—	—	—	—
13 — Ribeira	1	3	4	—	—	—	—	3	2	5	—	—	3	3	—	—	—	—	—	—	—
14 — Ribeirão Branco ..	1	2	3	—	—	1	1	2	1	3	—	—	1	1	—	—	—	—	—	—	—
15 — Ribeirão Vermelho.	1	1	2	—	—	—	—	5	—	5	—	—	1	1	—	—	—	—	—	—	—
16 — São Miguel Archanjo	7	5	12	—	—	5	5	8	—	8	—	—	4	4	—	—	—	—	—	—	—
17 — Sarapuhy	4	—	4	—	—	3	3	2	—	2	—	—	1	1	—	—	—	—	—	—	—
TOTAES DA REGIÃO....	52	48	100	—	—	29	29	103	52	155	—	—	67	67	5	3	8	—	—	3	3

REGIÃO DE ITAPETININGA *(Continuação)*

MUNICIPIOS	NUCLEOS DE 200 A 299 CRIANÇAS							NUCLEOS DE MAIS DE 299 CRIANÇAS							G E R A L						
	Com recursos	Sem recursos	Total	ESCOLAS				Com recursos	Sem recursos	Total	ESCOLAS				Nucleos com recursos	Nucleos sem recursos	Total	ESCOLAS			
				Agrupadas		Singulares	Total das unidades				Agrupadas		Singulares	Total das unidades				Agrupadas		Singulares	Total das unidades
				N.º	Clas.						N.º	Clas.						N.º	Clas.		
1 — Angatuba	—	—	—	—	—	—	—	—	—	—	—	—	—	—	16	8	24	—	—	12	12
2 — Apiahy	—	—	—	—	—	—	—	—	—	—	—	—	—	—	9	11	20	—	—	6	6
3 — Bury	—	—	—	—	—	—	—	—	—	—	—	—	—	—	5	4	9	—	—	3	3
4 — Capão Bonito	—	—	—	—	—	—	—	—	—	—	—	—	—	—	21	—	21	—	—	12	12
5 — Capoeiras	—	—	—	—	—	—	—	—	—	—	—	—	—	—	6	2	8	—	—	5	5
6 — Faxina	—	—	—	—	—	—	—	—	—	—	—	—	—	—	14	18	32	—	—	7	7
7 — Guarehy	—	—	—	—	—	—	—	—	—	—	—	—	—	—	7	4	11	—	—	6	6
8 — Iporanga	—	—	—	—	—	—	—	—	—	—	—	—	—	—	6	7	13	—	—	1	1
9 — Itaberá	—	—	—	—	—	—	—	—	—	—	—	—	—	—	6	4	10	—	—	3	3
10 — Itapetininga	—	—	—	—	—	—	—	—	—	—	—	—	—	—	27	9	36	—	—	21	21
11 — Itaporanga	—	—	—	—	—	—	—	—	—	—	—	—	—	—	4	12	16	—	—	2	2
12 — Itararé	—	—	—	—	—	—	—	—	—	—	—	—	—	—	5	10	15	—	—	2	2
13 — Ribeira	—	—	—	—	—	—	—	—	—	—	—	—	—	—	4	5	9	—	—	3	3
14 — Ribeirão Branco ..	—	—	—	—	—	—	—	—	—	—	—	—	—	—	3	3	6	—	—	2	2
15 — Ribeirão Vermelho.	—	—	—	—	—	—	—	—	—	—	—	—	—	—	6	1	7	—	—	1	1
16 — São Miguel Archanjo	—	—	—	—	—	—	—	—	—	—	—	—	—	—	15	5	20	—	—	9	9
17 — Sarapuhy	—	—	—	—	—	—	—	—	—	—	—	—	—	—	6	—	6	—	—	4	4
TOTAES DA REGIÃO....	—	—	—	—	—	—	—	—	—	—	—	—	—	—	160	103	263	—	—	99	99

ZONA RURAL — CLASSIFICAÇÃO DOS NUCLEOS E DISTRIBUIÇÃO DAS ESCOLAS PRIMARIAS MANTIDAS PELO ESTADO

REGIÃO DE JABOTICABAL

QUADRO IX

MUNICIPIOS	NUCLEOS DE 25 A 39 CRIANÇAS							NUCLEOS DE 40 A 99 CRIANÇAS							NUCLEOS DE 100 A 199 CRIANÇAS						
	Com recursos	Sem recursos	Total	ESCOLAS				Com recursos	Sem recursos	Total	ESCOLAS				Com recursos	Sem recursos	Total	ESCOLAS			
				Agrupadas		Singulares	Total das unidades				Agrupadas		Singulares	Total das unidades				Agrupadas		Singulares	Total das unidades
				N.º	Clas.						N.º	Clas.						N.º	Clas.		
1 — Barretos	3	9	12	—	—	1	1	9	11	20	—	—	3	3	—	3	3	—	—	—	—
2 — Bebedouro	—	—	—	—	—	—	—	1	3	4	—	—	1	1	7	1	8	—	—	7	7
3 — Cajoby	1	3	4	—	—	—	—	10	1	11	—	—	—	—	1	—	1	—	—	—	—
4 — Collina	—	3	3	—	—	—	—	5	9	14	—	—	5	5	8	4	12	—	—	6	6
5 — Guariba	2	—	2	—	—	—	—	5	5	10	—	—	2	2	4	1	5	—	—	2	2
6 — Jaboticabal	7	5	12	—	—	—	—	49	13	62	—	—	6	6	14	3	17	—	—	5	5
7 — Monte Alto	2	2	4	—	—	1	1	15	15	30	—	—	3	3	11	9	20	—	—	2	2
8 — Monte Azul	2	7	9	—	—	—	—	5	4	9	—	—	—	—	—	1	1	—	—	—	—
9 — Nova Granada	1	3	4	—	—	—	—	2	34	36	—	—	1	1	4	6	10	—	—	2	2
10 — Olympia	1	12	13	—	—	—	—	11	24	35	—	—	5	5	13	6	19	—	—	6	6
11 — Pitangueiras	9	—	9	—	—	—	—	22	—	22	—	—	1	1	1	—	1	—	—	1	1
12 — Viradouro	—	2	2	—	—	—	—	6	15	21	—	—	2	2	2	1	3	—	—	2	2
TOTAES DA REGIÃO	28	46	74	—	—	2	2	140	134	274	—	—	29	29	65	35	100	—	—	33	33

MUNICIPIOS	NUCLEOS DE 200 A 299 CRIANÇAS							NUCLEOS DE MAIS DE 299 CRIANÇAS							G E R A L						
	Com recursos	Sem recursos	Total	ESCOLAS				Com recursos	Sem recursos	Total	ESCOLAS				Nucleos com recursos	Nucleos sem recursos	Total	ESCOLAS			
				Agrupadas		Singulares	Total das unidades				Agrupadas		Singulares	Total das unidades				Agrupadas		Singulares	Total das unidades
				N.º	Clas.						N.º	Clas.						N.º	Clas.		
1 — Barretos	—	1	1	—	—	—	—	1	—	1	—	—	2	2	13	24	37	—	—	6	6
2 — Bebedouro	1	2	3	—	—	1	1	1	—	1	—	—	1	1	10	6	16	—	—	10	10
3 — Cajoby	1	—	1	1	3	—	3	—	—	—	—	—	—	—	13	4	17	1	3	—	3
4 — Collina	2	—	2	—	—	1	1	—	—	—	—	—	—	—	15	16	31	—	—	12	12
5 — Guariba	—	—	—	—	—	—	—	—	—	—	—	—	—	—	11	6	17	—	—	4	4
6 — Jaboticabal	—	1	1	—	—	—	—	—	—	—	—	—	—	—	70	22	92	—	—	11	11
7 — Monte Alto	—	—	—	—	—	—	—	—	—	—	—	—	—	—	28	26	54	—	—	6	6
8 — Monte Azul	—	—	—	—	—	—	—	—	—	—	—	—	—	—	7	12	19	—	—	—	—
9 — Nova Granada	—	1	1	—	—	—	—	—	—	—	—	—	—	—	7	44	51	—	—	3	3
10 — Olympia	—	—	—	—	—	—	—	—	—	—	—	—	—	—	25	42	67	—	—	11	11
11 — Pitangueiras	—	—	—	—	—	—	—	—	—	—	—	—	—	—	32	—	32	—	—	2	2
12 — Viradouro	—	—	—	—	—	—	—	—	—	—	—	—	—	—	8	18	26	—	—	4	4
TOTAES DA REGIÃO	4	5	9	1	3	2	5	2	—	2	—	—	3	3	239	220	459	1	3	69	72

ZONA RURAL — CLASSIFICAÇÃO DOS NUCLEOS E DISTRIBUIÇÃO DAS ESCOLAS PRIMARIAS MANTIDAS PELO ESTADO

N. 10

REGIÃO DE LINS

QUADRO IX

MUNICIPIOS	NUCLEOS DE 25 A 39 CRIANÇAS							NUCLEOS DE 40 A 99 CRIANÇAS							NUCLEOS DE 100 A 199 CRIANÇAS						
	Com recursos	Sem recursos	Total	ESCOLAS				Com recursos	Sem recursos	Total	ESCOLAS				Com recursos	Sem recursos	Total	ESCOLAS			
				Agrupadas		Singulares	Total das unidades				Agrupadas		Singulares	Total das unidades				Agrupadas		Singulares	Total das unidades
				N.º	Clas.						N.º	Clas.						N.º	Clas.		
1 — Araçatuba	—	8	8	—	—	—	—	31	27	58	—	—	8	8	26	5	31	—	—	7	7
2 — Avanhandava	1	3	4	—	—	—	—	7	4	11	—	—	5	5	4	—	4	—	—	2	2
3 — Biriguy	—	1	1	—	—	—	—	10	16	26	—	—	4	4	10	5	15	—	—	6	6
4 — Cafelandia	8	—	8	—	—	—	—	19	—	19	—	—	6	6	15	2	17	—	—	5	5
5 — Coroados	—	—	—	—	—	—	—	3	12	15	—	—	1	1	2	4	6	—	—	—	—
6 — Glycerio	1	6	7	—	—	—	—	7	3	10	—	—	1	1	3	2	5	—	—	—	—
7 — Lins	6	9	15	—	—	1	1	63	9	72	—	—	6	6	17	1	18	—	—	7	7
8 — Pennapolis	4	1	5	—	—	—	—	19	1	20	—	—	9	9	10	—	10	—	—	4	4
9 — Promissão	3	2	5	—	—	—	—	10	4	14	—	—	3	3	13	1	14	—	—	6	6
TOTAES DA REGIÃO....	23	30	53	—	—	1	1	169	76	245	—	—	43	43	100	20	120	—	—	37	37

MUNICIPIOS	NUCLEOS DE 200 A 299 CRIANÇAS							NUCLEOS DE MAIS DE 299 CRIANÇAS							GERAL						
	Com recursos	Sem recursos	Total	ESCOLAS				Com recursos	Sem recursos	Total	ESCOLAS				Nucleos com recursos	Nucleos sem recursos	Total	ESCOLAS			
				Agrupadas		Singulares	Total das unidades				Agrupadas		Singulares	Total das unidades				Agrupadas		Singulares	Total das unidades
				N.º	Clas.						N.º	Clas.						N.º	Clas.		
1 — Araçatuba	2	—	2	—	—	—	—	—	—	—	—	—	—	—	59	40	99	—	—	15	15
2 — Avanhandava	2	—	2	—	—	1	1	—	—	—	—	—	—	—	14	7	21	—	—	8	8
3 — Biriguy	1	—	1	—	—	—	—	3	—	3	—	—	6	6	24	22	46	—	—	16	16
4 — Cafelandia	2	—	2	—	—	1	1	1	—	1	—	—	1	1	45	2	47	—	—	13	13
5 — Coroados	—	—	—	—	—	—	—	—	—	—	—	—	—	—	5	16	21	—	—	1	1
6 — Glycerio	—	—	—	—	—	—	—	—	—	—	—	—	—	—	11	11	22	—	—	1	1
7 — Lins	1	—	1	—	—	—	—	1	—	1	—	—	2	2	88	19	107	—	—	16	16
8 — Pennapolis	2	—	2	—	—	1	1	1	—	1	—	—	1	1	36	2	38	—	—	15	15
9 — Promissão	1	—	1	—	—	1	1	1	—	1	—	—	2	2	28	7	35	—	—	12	12
TOTAES DA REGIÃO....	11	—	11	—	—	4	4	7	—	7	—	—	12	12	310	126	436	—	—	97	97

NOTA: — A escola mista da fazenda Monte Azul, em Cafelandia, não foi consignada neste quadro, visto estar localizada em ponto que, num raio de 2 kms., reune menos de 25 crianças.

N. 11

ZONA RURAL — CLASSIFICAÇÃO DOS NUCLEOS E DISTRIBUIÇÃO DAS ESCOLAS PRIMARIAS MANTIDAS PELO ESTADO

REGIÃO DE PIRACICABA

QUADRO IX

MUNICIPIOS	NUCLEOS DE 25 A 39 CRIANÇAS							NUCLEOS DE 40 A 99 CRIANÇAS							NUCLEOS DE 100 A 199 CRIANÇAS						
	Com recursos	Sem recursos	Total	ESCOLAS				Com recursos	Sem recursos	Total	ESCOLAS				Com recursos	Sem recursos	Total	ESCOLAS			
				Agrupadas		Singulares	Total das unidades				Agrupadas		Singulares	Total das unidades				Agrupadas		Singulares	Total das unidades
				N.º	Clas.						N.º	Clas.						N.º	Clas.		
1 — Capivary	7	14	21	—	—	5	5	9	16	25	—	—	8	8	2	3	5	—	—	3	3
2 — Indaiatuba	—	—	—	—	—	—	—	10	2	12	—	—	4	4	4	—	4	—	—	4	4
3 — Monte Mor	2	—	2	—	—	1	1	8	—	8	—	—	5	5	4	—	4	—	—	2	2
4 — Piracicaba	9	—	9	—	—	5	5	20	—	20	—	—	12	12	10	—	10	6	24	5	29
5 — Rio das Pedras	4	—	4	—	—	2	2	9	1	10	1	3	7	10	1	—	1	—	—	1	1
6 — Santa Barbara	2	3	5	—	—	2	2	10	2	12	—	—	8	8	1	—	1	—	—	2	2
7 — São Pedro	4	3	7	—	—	2	2	9	5	14	—	—	5	5	4	1	5	—	—	1	1
8 — Villa Americana	1	—	1	—	—	—	—	9	—	9	—	—	7	7	1	—	1	—	—	1	1
TOTAES DA REGIÃO	29	20	49	—	—	17	17	84	26	110	1	3	56	59	27	4	31	6	24	19	43

MUNICIPIOS	NUCLEOS DE 200 A 299 CRIANÇAS							NUCLEOS DE MAIS DE 299 CRIANÇAS							G E R A L						
	Com recursos	Sem recursos	Total	ESCOLAS				Com recursos	Sem recursos	Total	ESCOLAS				Nucleos com recursos	Nucleos sem recursos	Total	ESCOLAS			
				Agrupadas		Singulares	Total das unidades				Agrupadas		Singulares	Total das unidades				Agrupadas		Singulares	Total das unidades
				N.º	Clas.						N.º	Clas.						N.º	Clas.		
1 — Capivary	—	—	—	—	—	—	—	—	—	—	—	—	—	—	18	33	51	—	—	16	16
2 — Indaiatuba	—	—	—	—	—	—	—	—	—	—	—	—	—	—	14	2	16	—	—	8	8
3 — Monte Mor	—	—	—	—	—	—	—	—	—	—	—	—	—	—	14	—	14	—	—	8	8
4 — Piracicaba	10	—	10	9	43	1	44	5	—	5	5	31	—	31	54	—	54	20	98	23	121
5 — Rio das Pedras	—	—	—	—	—	—	—	—	—	—	—	—	—	—	14	1	15	1	3	10	13
6 — Santa Barbara	—	—	—	—	—	—	—	—	—	—	—	—	—	—	13	5	18	—	—	12	12
7 — São Pedro	—	—	—	—	—	—	—	—	—	—	—	—	—	—	17	9	26	—	—	8	8
8 — Villa Americana	2	—	2	2	10	1	11	—	—	—	—	—	—	—	13	—	13	2	10	9	19
TOTAES DA REGIÃO	12	—	12	11	53	2	55	5	—	5	5	31	—	31	157	50	207	23	111	94	205

NOTA: — A escola mista da fazenda Curupaity, em São Pedro, não foi consignada neste quadro, visto estar localizada em ponto que, num raio de 2 kms., reune menos de 25 crianças.

ZONA RURAL — CLASSIFICAÇÃO DOS NUCLEOS E DISTRIBUIÇÃO DAS ESCOLAS PRIMARIAS MANTIOAS PELO ESTADO

N. 12

REGIÃO DE PIRASSUNUNGA

QUADRO IX

MUNICIPIOS	NUCLEOS DE 25 A 39 CRIANÇAS							NUCLEOS DE 40 A 99 CRIANÇAS							NUCLEOS DE 100 A 199 CRIANÇAS						
	Com recursos	Sem recursos	Total	ESCOLAS				Com recursos	Sem recursos	Total	ESCOLAS				Com recursos	Sem recursos	Total	ESCOLAS			
				Agrupadas		Singulares	Total das unidades				Agrupadas		Singulares	Total das unidades				Agrupadas		Singulares	Total das unidades
				N.º	Clas.						N.º	Clas.						N.º	Clas.		
1 — Araras	3	2	5	—	—	2	2	14	5	19	—	—	13	13	8	—	8	—	—	10	10
2 — Descalvado	7	—	7	—	—	1	1	27	—	27	—	—	18	18	7	—	7	—	—	7	7
3 — Leme	2	1	3	—	—	1	1	6	—	6	—	—	6	6	2	—	2	—	—	2	2
4 — Palmeiras	—	2	2	—	—	—	—	9	2	11	—	—	8	8	2	—	2	—	—	3	3
5 — Pirassununga	—	2	2	—	—	1	1	4	19	23	—	—	19	19	1	2	3	—	—	3	3
6 — Porto Ferreira	—	2	2	—	—	—	—	3	—	3	—	—	3	3	1	—	1	—	—	1	1
7 — Sta. Rita do Passa Quatro	2	—	2	—	—	2	2	20	—	20	—	—	13	13	3	—	3	—	—	2	2
TOTAES DA REGIÃO	14	9	23	—	—	7	7	83	26	109	—	—	80	80	24	2	26	—	—	28	28

MUNICIPIOS	NUCLEOS DE 200 A 299 CRIANÇAS							NUCLEOS DE MAIS DE 299 CRIANÇAS							GERAL						
	Com recursos	Sem recursos	Total	ESCOLAS				Com recursos	Sem recursos	Total	ESCOLAS				Nucleos com recursos	Nucleos sem recursos	Total	ESCOLAS			
				Agrupadas		Singulares	Total das unidades				Agrupadas		Singulares	Total das unidades				Agrupadas		Singulares	Total das unidades
				N.º	Clas.						N.º	Clas.						N.º	Clas.		
1 — Araras	3	—	3	1	4	2	6	—	—	—	—	—	—	—	28	7	35	1	4	27	31
2 — Descalvado	—	—	—	—	—	—	—	—	—	—	—	—	—	—	41	—	41	—	—	26	26
3 — Leme	—	—	—	—	—	—	—	—	—	—	—	—	—	—	10	1	11	—	—	9	9
4 — Palmeiras	—	—	—	—	—	—	—	—	—	—	—	—	—	—	11	4	15	—	—	11	11
5 — Pirassununga	—	—	—	—	—	—	—	—	—	—	—	—	—	—	5	23	28	—	—	23	23
6 — Porto Ferreira	—	—	—	—	—	—	—	—	—	—	—	—	—	—	4	2	6	—	—	4	4
7 — Sta. Rita do Passa Quatro	—	—	—	—	—	—	—	—	—	—	—	—	—	—	25	—	25	—	—	17	17
TOTAES DA REGIÃO	3	—	3	1	4	2	6	—	—	—	—	—	—	—	124	37	161	1	4	117	121

NOTA: — A escola mista do Horto Florestal de Loreto, em Araras, a escola mista da fazenda Ibiapira, em Leme, e as escolas mistas da fazenda Santa Heloisa e da fazenda Laranja Azeda, em Pirassununga, não foram consignadas neste quadro, visto estarem localizadas em pontos que, num raio de 2 kms., reunem menos de 25 crianças.

N. 13

ZONA RURAL — CLASSIFICAÇÃO DOS NUCLEOS E DISTRIBUIÇÃO DAS ESCOLAS PRIMARIAS MANTIDAS PELO ESTADO

REGIÃO DE PRESIDENTE PRUDENTE

QUADRO IX

MUNICIPIOS	NUCLEOS DE 25 A 39 CRIANÇAS							NUCLEOS DE 40 A 99 CRIANÇAS							NUCLEOS DE 100 A 199 CRIANÇAS						
	Com recursos	Sem recursos	Total	ESCOLAS				Com recursos	Sem recursos	Total	ESCOLAS				Com recursos	Sem recursos	Total	ESCOLAS			
				Agrupadas		Singulares	Total das unidades				Agrupadas		Singulares	Total das unidades				Agrupadas		Singulares	Total das unidades
				N.º	Clas.						N.º	Clas.						N.º	Clas.		
1 — Assis	2	5	7	—	—	—	—	9	5	14	—	—	8	8	4	—	4	—	—	4	4
2 — Campos Novos	3	3	6	—	—	—	—	15	7	22	—	—	3	3	2	3	5	—	—	1	1
3 — Candido Motta	1	9	10	—	—	1	1	4	4	8	—	—	1	1	4	—	4	—	—	3	3
4 — Maracahy	3	1	4	—	—	1	1	10	10	20	—	—	9	9	2	1	3	—	—	1	1
5 — Palmital	—	2	2	—	—	—	—	12	23	35	—	—	10	10	1	—	1	—	—	1	1
6 — Paraguassú	—	4	4	—	—	—	—	4	2	6	—	—	3	3	1	2	3	—	—	1	1
7 — Presid. Prudente	5	27	32	—	—	1	1	12	49	61	—	—	5	5	14	13	27	—	—	10	10
8 — Presid. Wencesláu	2	2	4	—	—	2	2	14	4	18	—	—	9	9	5	—	5	—	—	7	7
9 — Quatá	—	10	10	—	—	—	—	7	9	16	—	—	4	4	6	5	11	—	—	4	4
10 — Santo Anastacio	—	5	5	—	—	—	—	12	8	20	—	—	5	5	3	3	6	—	—	2	2
11 — Sapezal	—	3	3	—	—	—	—	6	18	24	—	—	1	1	6	3	9	—	—	5	5
TOTAES DA REGIÃO	16	71	87	—	—	5	5	105	139	244	—	—	58	58	48	30	78	—	—	39	39

MUNICIPIOS	NUCLEOS DE 200 A 299 CRIANÇAS							NUCLEOS DE MAIS DE 299 CRIANÇAS							G E R A L						
	Com recursos	Sem recursos	Total	ESCOLAS				Com recursos	Sem recursos	Total	ESCOLAS				Nucleos com recursos	Nucleos sem recursos	Total	ESCOLAS			
				Agrupadas		Singulares	Total das unidades				Agrupadas		Singulares	Total das unidades				Agrupadas		Singulares	Total das unidades
				N.º	Clas.						N.º	Clas.						N.º	Clas.		
1 — Assis	—	—	—	—	—	—	—	—	—	—	—	—	—	—	15	10	25	—	—	12	12
2 — Campos Novos	—	—	—	—	—	—	—	—	—	—	—	—	—	—	20	13	33	—	—	4	4
3 — Candido Motta	—	—	—	—	—	—	—	—	—	—	—	—	—	—	9	13	22	—	—	5	5
4 — Maracahy	—	—	—	—	—	—	—	—	—	—	—	—	—	—	15	12	27	—	—	11	11
5 — Palmital	—	—	—	—	—	—	—	—	—	—	—	—	—	—	13	25	38	—	—	11	11
6 — Paraguassú	—	—	—	—	—	—	—	—	—	—	—	—	—	—	5	8	13	—	—	4	4
7 — Presid. Prudente	4	5	9	—	—	6	6	—	—	—	—	—	—	—	35	94	129	—	—	22	22
8 — Presid. Wencesláu	—	—	—	—	—	—	—	—	—	—	—	—	—	—	21	6	27	—	—	18	18
9 — Quatá	—	1	1	—	—	—	—	—	—	—	—	—	—	—	13	25	38	—	—	8	8
10 — Santo Anastacio	1	—	1	—	—	2	2	—	—	—	—	—	—	—	16	16	32	—	—	9	9
11 — Sapezal	1	1	2	—	—	2	2	—	—	—	—	—	—	—	13	25	38	—	—	8	8
TOTAES DA REGIÃO	6	7	13	—	—	10	10	—	—	—	—	—	—	—	175	247	422	—	—	112	112

N. 14

ZONA RURAL — CLASSIFICAÇÃO DOS NUCLEOS E DISTRIBUIÇÃO DAS ESCOLAS PRIMARIAS MANTIDAS PELO ESTADO

REGIÃO DE RIBEIRÃO PRETO

QUADRO IX

MUNICIPIOS	NUCLEOS DE 25 A 39 CRIANÇAS							NUCLEOS DE 40 A 99 CRIANÇAS							NUCLEOS DE 100 A 199 CRIANÇAS						
	Com recursos	Sem recursos	Total	ESCOLAS				Com recursos	Sem recursos	Total	ESCOLAS				Com recursos	Sem recursos	Total	ESCOLAS			
				Agrupadas		Singulares	Total das unidades				Agrupadas		Singulares	Total das unidades				Agrupadas		Singulares	Total das unidades
				N.º	Clas.						N.º	Clas.						N.º	Clas.		
1 — Batataes	—	8	8	—	—	—	—	18	8	26	—	—	8	8	3	1	4	—	—	2	2
2 — Brodowsky	3	2	5	—	—	—	—	12	1	13	—	—	4	4	2	—	2	—	—	2	2
3 — Cravinhos	—	6	6	—	—	—	—	13	4	17	—	—	12	12	6	1	7	—	—	6	6
4 — Franca	14	11	25	—	—	—	—	41	28	69	—	—	13	13	6	—	6	—	—	3	3
5 — Guará	2	1	3	—	—	—	—	9	—	9	—	—	1	1	1	—	1	—	—	—	—
6 — Guayra	1	4	5	—	—	1	1	3	6	9	—	—	1	1	1	—	1	—	—	—	—
7 — Igarapava	—	4	4	—	—	—	—	11	31	42	—	—	4	4	10	1	11	—	—	4	4
8 — Ituverava	1	5	6	—	—	1	1	10	37	47	—	—	3	3	5	2	7	—	—	5	5
9 — Jardinopolis	2	1	3	—	—	1	1	8	1	9	—	—	1	1	8	1	9	—	—	5	5
10 — Morro Agudo	2	3	5	—	—	1	1	6	6	12	—	—	—	—	6	2	8	—	—	2	2
11 — Nuporanga	—	1	1	—	—	—	—	2	14	16	—	—	1	1	—	1	1	—	—	—	—
12 — Orlandia	—	5	5	—	—	—	—	7	9	16	—	—	2	2	5	1	6	—	—	3	3
13 — Patrocinio do Sapucahy	1	8	9	—	—	1	1	4	13	17	—	—	1	1	2	1	3	—	—	—	—
14 — Pedregulho	5	12	17	—	—	—	—	11	8	19	—	—	1	1	3	1	4	—	—	1	1
15 — Ribeirão Preto	8	2	10	—	—	1	1	40	7	47	—	—	27	27	14	—	14	1	3	11	14
16 — São Joaquim	1	5	6	—	—	1	1	11	11	22	—	—	5	5	2	2	4	—	—	1	1
17 — Sertãozinho	11	9	20	—	—	8	8	15	14	29	—	—	5	5	4	4	8	—	—	4	4
TOTAES DA REGIÃO	51	87	138	—	—	15	15	221	198	419	—	—	89	89	78	18	96	1	3	49	52

REGIÃO DE RIBEIRÃO PRETO *(Continuação)*

MUNICIPIOS	NUCLEOS DE 200 A 299 CRIANÇAS							NUCLEOS DE MAIS DE 299 CRIANÇAS							GERAL						
	Com recursos	Sem recursos	Total	ESCOLAS				Com recursos	Sem recursos	Total	ESCOLAS				Nucleos com recursos	Nucleos sem recursos	Total	ESCOLAS			
				Agrupadas		Singulares	Total das unidades				Agrupadas		Singulares	Total das unidades				Agrupadas		Singulares	Total das unidades
				N.º	Clas.						N.º	Clas.						N.º	Clas.		
1 — Batataes	—	—	—	—	—	—	—	—	—	—	—	—	—	—	21	17	38	—	—	10	10
2 — Brodowsky	—	—	—	—	—	—	—	—	—	—	—	—	—	—	17	3	20	—	—	6	6
3 — Cravinhos	—	—	—	—	—	—	—	—	—	—	—	—	—	—	19	11	30	—	—	18	18
4 — Franca	—	—	—	—	—	—	—	—	—	—	—	—	—	—	61	39	100	—	—	16	16
5 — Guará	—	—	—	—	—	—	—	—	—	—	—	—	—	—	12	1	13	—	—	1	1
6 — Guayra	—	—	—	—	—	—	—	—	—	—	—	—	—	—	5	10	15	—	—	2	2
7 — Igarapava	—	—	—	—	—	—	—	—	—	—	—	—	—	—	21	36	57	—	—	8	8
8 — Ituverava	—	—	—	—	—	—	—	—	—	—	—	—	—	—	16	44	60	—	—	9	9
9 — Jardinopolis	—	—	—	—	—	—	—	—	—	—	—	—	—	—	18	3	21	—	—	7	7
10 — Morro Agudo	—	—	—	—	—	—	—	—	—	—	—	—	—	—	14	11	25	—	—	3	3
11 — Nuporanga	—	—	—	—	—	—	—	—	—	—	—	—	—	—	2	16	18	—	—	1	1
12 — Orlandia	—	—	—	—	—	—	—	—	—	—	—	—	—	—	12	15	27	—	—	5	5
13 — Patrocinio do Sapucahy	—	—	—	—	—	—	—	—	—	—	—	—	—	—	7	22	29	—	—	2	2
14 — Pedregulho	—	—	—	—	—	—	—	—	—	—	—	—	—	—	19	21	40	—	—	2	2
15 — Ribeirão Preto	—	—	—	—	—	—	—	1	—	1	—	—	2	2	63	9	72	1	3	41	44
16 — São Joaquim	1	—	1	—	—	1	1	—	—	—	—	—	—	—	15	18	33	—	—	8	8
17 — Sertãozinho	—	—	—	—	—	—	—	—	—	—	—	—	—	—	30	27	57	—	—	17	17
TOTAES DA REGIÃO	1	—	1	—	—	1	1	1	—	1	—	—	2	2	352	303	655	1	3	156	159

NOTA: — A escola mista da fazenda São Thomaz, em Cravinhos, e a escola mista da fazenda Barra, em Jardinopolis, não foram consignadas neste quadro, visto estarem localizadas em pontos que, num raio de 2 kms., reunem menos de 25 crianças.

N. 15

ZONA RURAL — CLASSIFICAÇÃO DOS NUCLEOS E DISTRIBUIÇÃO DAS ESCOLAS PRIMARIAS MANTIDAS PELO ESTADO

REGIÃO DE RIO CLARO

QUADRO IX

MUNICIPIOS	NUCLEOS DE 25 A 39 CRIANÇAS							NUCLEOS DE 40 A 99 CRIANÇAS							NUCLEOS DE 100 A 199 CRIANÇAS						
	Com recursos	Sem recursos	Total	ESCOLAS				Com recursos	Sem recursos	Total	ESCOLAS				Com recursos	Sem recursos	Total	ESCOLAS			
				Agrupadas		Singulares	Total das unidades				Agrupadas		Singulares	Total das unidades				Agrupadas		Singulares	Total das unidades
				N.º	Clas.						N.º	Clas.						N.º	Clas.		
1 — Annapolis	—	4	4	—	—	—	—	4	4	8	—	—	2	2	—	—	—	—	—	—	—
2 — Barra Bonita	1	—	1	—	—	—	—	2	4	6	—	—	1	1	2	—	2	—	—	2	2
3 — Bica de Pedra	—	—	—	—	—	—	—	3	—	3	—	—	1	1	7	—	7	—	—	2	2
4 — Brotas	1	16	17	—	—	1	1	10	11	21	—	—	8	8	1	—	1	—	—	1	1
5 — Dois Corregos	3	1	4	—	—	1	1	8	8	16	—	—	6	6	1	1	2	—	—	1	1
6 — Jahú	3	8	11	—	—	—	—	10	22	32	—	—	2	2	10	7	17	—	—	5	5
7 — Limeira	4	1	5	—	—	—	—	39	3	42	—	—	13	13	7	—	7	1	3	6	9
8 — Mineiros	—	5	5	—	—	—	—	6	3	9	—	—	2	2	—	—	—	—	—	—	—
9 — Rio Claro	11	17	28	—	—	—	—	25	12	37	—	—	13	13	7	—	7	—	—	9	9
10 — Torrinha	—	2	2	—	—	—	—	7	3	10	—	—	4	4	—	—	—	—	—	—	—
TOTAES DA REGIÃO	23	54	77	—	—	2	2	114	70	184	—	—	52	52	35	8	43	1	3	26	29

MUNICIPIOS	NUCLEOS DE 200 A 299 CRIANÇAS							NUCLEOS DE MAIS DE 299 CRIANÇAS							GERAL						
	Com recursos	Sem recursos	Total	ESCOLAS				Com recursos	Sem recursos	Total	ESCOLAS				Nucleos com recursos	Nucleos sem recursos	Total	ESCOLAS			
				Agrupadas		Singulares	Total das unidades				Agrupadas		Singulares	Total das unidades				Agrupadas		Singulares	Total das unidades
				N.º	Clas.						N.º	Clas.						N.º	Clas.		
1 — Annapolis	—	—	—	—	—	—	—	—	—	—	—	—	—	—	4	8	12	—	—	2	2
2 — Barra Bonita	—	—	—	—	—	—	—	—	—	—	—	—	—	—	5	4	9	—	—	3	3
3 — Bica de Pedra	1	—	1	—	—	2	2	—	—	—	—	—	—	—	11	—	11	—	—	5	5
4 — Brotas	—	—	—	—	—	—	—	—	—	—	—	—	—	—	12	27	39	—	—	10	10
5 — Dois Corregos	1	—	1	—	—	1	1	—	—	—	—	—	—	—	13	10	23	—	—	9	9
6 — Jahú	3	—	3	1	3	2	5	1	—	1	1	4	—	4	27	37	64	2	7	9	16
7 — Limeira	—	—	—	—	—	—	—	—	—	—	—	—	—	—	50	4	54	1	3	19	22
8 — Mineiros	—	—	—	—	—	—	—	—	—	—	—	—	—	—	6	8	14	—	—	2	2
9 — Rio Claro	1	—	1	—	—	1	1	—	—	—	—	—	—	—	44	29	73	—	—	23	23
10 — Torrinha	—	—	—	—	—	—	—	—	—	—	—	—	—	—	7	5	12	—	—	4	4
TOTAES DA REGIÃO	6	—	6	1	3	6	9	1	—	1	1	4	—	4	179	132	311	3	10	86	96

NOTA: — As escolas mistas da fazenda Paraizo e da estação Falcão Filho, em Barra Bonita, e a escola mista da estação Camacuan, em Rio Claro, não foram consignadas neste quadro, visto estarem localizadas em pontos que, num raio de 2 kms., reunem menos de 25 crianças.

ZONA RURAL — CLASSIFICAÇÃO DOS NUCLEOS E DISTRIBUIÇÃO DAS ESCOLAS PRIMARIAS MANTIDAS PELO ESTADO

N. 16

REGIÃO DE RIO PRETO

QUADRO IX

MUNICIPIOS	NUCLEOS DE 25 A 39 CRIANÇAS							NUCLEOS DE 40 A 99 CRIANÇAS							NUCLEOS DE 100 A 199 CRIANÇAS						
	Com recursos	Sem recursos	Total	ESCOLAS				Com recursos	Sem recursos	Total	ESCOLAS				Com recursos	Sem recursos	Total	ESCOLAS			
				Agrupadas		Singulares	Total das unidades				Agrupadas		Singulares	Total das unidades				Agrupadas		Singulares	Total das unidades
				N.º	Clas.						N.º	Clas.						N.º	Clas.		
1 — Cedral	—	—	—	—	—	—	—	4	—	4	—	—	1	1	3	—	3	—	—	3	3
2 — Ibirá	—	1	1	—	—	—	—	2	9	11	—	—	—	—	2	11	13	—	—	2	2
3 — Ignacio Uchôa	—	2	2	—	—	—	—	4	7	11	—	—	1	1	5	3	8	—	—	3	3
4 — José Bonifacio	3	5	8	—	—	—	—	8	14	22	—	—	4	4	5	2	7	—	—	1	1
5 — Mirasol	2	—	2	—	—	—	—	27	3	30	—	—	2	2	24	1	25	—	—	6	6
6 — Monte Aprazivel	3	2	5	—	—	—	—	30	10	40	—	—	1	1	12	4	16	—	—	1	1
7 — Potyrendaba	2	2	4	—	—	—	—	6	7	13	—	—	3	3	4	3	7	—	—	2	2
8 — Rio Preto	6	1	7	—	—	1	1	42	3	45	—	—	10	10	20	1	21	—	—	8	8
9 — Tanaby	1	19	20	—	—	1	1	6	36	42	—	—	2	2	—	8	8	—	—	—	—
TOTAES DA REGIÃO	17	32	49	—	—	2	2	129	89	218	—	—	24	24	75	33	108	—	—	26	26

MUNICIPIOS	NUCLEOS DE 200 A 299 CRIANÇAS							NUCLEOS DE MAIS DE 299 CRIANÇAS							GERAL						
	Com recursos	Sem recursos	Total	ESCOLAS				Com recursos	Sem recursos	Total	ESCOLAS				Nucleos com recursos	Nucleos sem recursos	Total	ESCOLAS			
				Agrupadas		Singulares	Total das unidades				Agrupadas		Singulares	Total das unidades				Agrupadas		Singulares	Total das unidades
				N.º	Clas.						N.º	Clas.						N.º	Clas.		
1 — Cedral	—	—	—	—	—	—	—	—	—	—	—	—	—	—	7	—	7	—	—	4	4
2 — Ibirá	1	—	1	—	—	1	1	—	—	—	—	—	—	—	5	21	26	—	—	3	3
3 — Ignacio Uchôa	—	—	—	—	—	—	—	—	—	—	—	—	—	—	9	12	21	—	—	4	4
4 — José Bonifacio	1	—	1	—	—	1	1	—	—	—	—	—	—	—	17	21	38	—	—	6	6
5 — Mirasol	4	—	4	—	—	4	4	—	—	—	—	—	—	—	57	4	61	—	—	12	12
6 — Monte Aprazivel	3	—	3	—	—	1	1	—	—	—	—	—	—	—	48	16	64	—	—	3	3
7 — Potyrendaba	—	—	—	—	—	—	—	—	—	—	—	—	—	—	12	12	24	—	—	5	5
8 — Rio Preto	—	—	—	—	—	—	—	1	—	1	—	—	1	1	69	5	74	—	—	20	20
9 — Tanaby	—	1	1	—	—	—	—	—	—	—	—	—	—	—	7	64	71	—	—	3	3
TOTAES DA REGIÃO	9	1	10	—	—	7	7	1	—	1	—	—	1	1	231	155	386	—	—	60	60

ZONA RURAL — CLASSIFICAÇÃO DOS NUCLEOS E DISTRIBUIÇÃO DAS ESCOLAS PRIMARIAS MANTIDAS PELO ESTADO

REGIÃO DE SANTA CRUZ DO RIO PARDO

QUADRO IX

MUNICIPIOS	NUCLEOS DE 25 A 39 CRIANÇAS							NUCLEOS DE 40 A 99 CRIANÇAS							NUCLEOS DE 100 A 199 CRIANÇAS						
	Com recursos	Sem recursos	Total	ESCOLAS				Com recursos	Sem recursos	Total	ESCOLAS				Com recursos	Sem recursos	Total	ESCOLAS			
				Agrupadas		Singulares	Total das unidades				Agrupadas		Singulares	Total das unidades				Agrupadas		Singulares	Total das unidades
				N.º	Clas.						N.º	Clas.						N.º	Clas.		
1 — Bernardino de Campos	—	—	—	—	—	—	—	7	4	11	—	—	5	5	—	—	—	—	—	—	—
2 — Chavantes	1	—	1	—	—	1	1	7	1	8	—	—	3	3	3	3	6	—	—	2	2
3 — Fartura	2	10	12	—	—	1	1	11	5	16	—	—	7	7	—	—	—	—	—	—	—
4 — Ipaussú	—	1	1	—	—	—	—	6	—	6	—	—	2	2	4	—	4	—	—	4	4
5 — Oleo	—	3	3	—	—	—	—	5	3	8	—	—	6	6	—	—	—	—	—	—	—
6 — Ourinhos	1	—	1	—	—	—	—	5	2	7	—	—	3	3	1	—	1	—	—	—	—
7 — Pirajú	3	—	3	—	—	—	—	18	8	26	—	—	4	4	17	2	19	—	—	12	12
8 — Salto Grande	—	3	3	—	—	—	—	13	3	16	—	—	5	5	1	—	1	—	—	1	1
9 — S. Cruz do Rio Pardo	13	8	21	—	—	2	2	35	8	43	—	—	14	14	5	2	7	—	—	2	2
10 — São Pedro do Turvo	1	5	6	—	—	—	—	11	3	14	—	—	1	1	3	1	4	—	—	—	—
11 — Taquary	1	—	1	—	—	—	—	4	2	6	—	—	1	1	—	—	—	—	—	—	—
TOTAES DA REGIÃO	22	30	52	—	—	4	4	122	39	161	—	—	51	51	34	8	42	—	—	21	21

MUNICIPIOS	NUCLEOS DE 200 A 299 CRIANÇAS							NUCLEOS DE MAIS DE 299 CRIANÇAS							GERAL						
	Com recursos	Sem recursos	Total	ESCOLAS				Com recursos	Sem recursos	Total	ESCOLAS				Nucleos com recursos	Nucleos sem recursos	Total	ESCOLAS			
				Agrupadas		Singulares	Total das unidades				Agrupadas		Singulares	Total das unidades				Agrupadas		Singulares	Total das unidades
				N.º	Clas.						N.º	Clas.						N.º	Clas.		
1 — Bernardino de Campos	—	—	—	—	—	—	—	—	—	—	—	—	—	—	7	4	11	—	—	5	5
2 — Chavantes	1	—	1	1	3	—	3	—	—	—	—	—	—	—	12	4	16	1	3	6	9
3 — Fartura	—	—	—	—	—	—	—	—	—	—	—	—	—	—	13	15	28	—	—	8	8
4 — Ipaussú	1	—	1	—	—	1	1	—	—	—	—	—	—	—	11	1	12	—	—	7	7
5 — Oleo	—	—	—	—	—	—	—	—	—	—	—	—	—	—	5	6	11	—	—	6	6
6 — Ourinhos	—	—	—	—	—	—	—	—	—	—	—	—	—	—	7	2	9	—	—	3	3
7 — Pirajú	2	—	2	—	—	1	1	—	—	—	—	—	—	—	40	10	50	—	—	17	17
8 — Salto Grande	—	—	—	—	—	—	—	—	—	—	—	—	—	—	14	6	20	—	—	6	6
9 — S. Cruz do Rio Pardo	—	—	—	—	—	—	—	—	—	—	—	—	—	—	53	18	71	—	—	18	18
10 — São Pedro do Turvo	1	—	1	—	—	1	1	—	—	—	—	—	—	—	16	9	25	—	—	2	2
11 — Taquary	—	—	—	—	—	—	—	—	—	—	—	—	—	—	5	2	7	—	—	1	1
TOTAES DA REGIÃO	5	—	5	1	3	3	6	—	—	—	—	—	—	—	183	77	260	1	3	79	82

NOTA: — A escola mista da fazenda Roseira, em Chavantes, não foi consignada neste quadro, visto estar localizada em ponto que, num raio de 2 kms., reune menos de 25 crianças.

ZONA RURAL — CLASSIFICAÇÃO DOS NUCLEOS E DISTRIBUIÇÃO DAS ESCOLAS PRIMARIAS MANTIDAS PELO ESTADO

REGIÃO DE SANTOS

QUADRO IX

MUNICIPIOS	NUCLEOS DE 25 A 39 CRIANÇAS							NUCLEOS DE 40 A 99 CRIANÇAS							NUCLEOS DE 100 A 199 CRIANÇAS						
	Com recursos	Sem recursos	Total	ESCOLAS				Com recursos	Sem recursos	Total	ESCOLAS				Com recursos	Sem recursos	Total	ESCOLAS			
				Agrupadas		Singulares	Total das unidades				Agrupadas		Singulares	Total das unidades				Agrupadas		Singulares	Total das unidades
				N.º	Clas.						N.º	Clas.						N.º	Clas.		
1 — Cananéa	14	—	14	—	—	4	4	4	—	4	—	—	2	2	—	—	—	—	—	—	—
2 — Caraguatatuba	1	2	3	—	—	—	—	1	—	1	—	—	2	2	1	—	1	—	—	1	1
3 — Guarujá	2	—	2	—	—	—	—	1	1	2	—	—	—	—	1	—	1	—	—	—	—
4 — Iguape	17	13	30	—	—	6	6	23	9	32	—	—	15	15	4	1	5	1	4	5	9
5 — Itanhaen	1	3	4	—	—	—	—	8	—	8	—	—	5	5	1	—	1	—	—	3	3
6 — Jacupiranga	10	10	20	—	—	3	3	9	6	15	—	—	3	3	—	1	1	1	4	—	4
7 — Santos	2	1	3	—	—	—	—	6	—	6	—	—	3	3	—	—	—	—	—	—	—
8 — São Sebastião	5	—	5	—	—	2	2	8	—	8	—	—	7	7	1	—	1	—	—	2	2
9 — São Vicente	—	—	—	—	—	—	—	—	—	—	—	—	—	—	—	—	—	—	—	—	—
10 — Ubatuba	2	1	3	—	—	1	1	10	—	10	—	—	5	5	1	—	1	—	—	2	2
11 — Villa Bella	5	—	5	—	—	4	4	10	—	10	—	—	9	9	1	—	1	—	—	3	3
12 — Xiririca	10	6	16	—	—	9	9	10	2	12	—	—	7	7	4	—	4	—	—	4	4
TOTAES DA REGIÃO	69	36	105	—	—	29	29	90	18	108	—	—	58	58	14	2	16	2	8	20	28

MUNICIPIOS	NUCLEOS DE 200 A 299 CRIANÇAS							NUCLEOS DE MAIS DE 299 CRIANÇAS							GERAL						
	Com recursos	Sem recursos	Total	ESCOLAS				Com recursos	Sem recursos	Total	ESCOLAS				Nucleos com recursos	Nucleos sem recursos	Total	ESCOLAS			
				Agrupadas		Singulares	Total das unidades				Agrupadas		Singulares	Total das unidades				Agrupadas		Singulares	Total das unidades
				N.º	Clas.						N.º	Clas.						N.º	Clas.		
1 — Cananéa	—	—	—	—	—	—	—	—	—	—	—	—	—	—	18	—	18	—	—	6	6
2 — Caraguatatuba	—	—	—	—	—	—	—	—	—	—	—	—	—	—	3	2	5	—	—	3	3
3 — Guarujá	—	—	—	—	—	—	—	1	—	1	1	6	—	6	5	1	6	1	6	—	6
4 — Iguape	—	—	—	—	—	—	—	—	—	—	—	—	—	—	44	23	67	1	4	26	30
5 — Itanhaen	—	—	—	—	—	—	—	—	—	—	—	—	—	—	10	3	13	—	—	8	8
6 — Jacupiranga	—	—	—	—	—	—	—	—	—	—	—	—	—	—	19	17	36	1	4	6	10
7 — Santos	—	—	—	—	—	—	—	—	—	—	—	—	—	—	8	1	9	—	—	3	3
8 — São Sebastião	—	—	—	—	—	—	—	—	—	—	—	—	—	—	14	—	14	—	—	11	11
9 — São Vicente	—	—	—	—	—	—	—	—	—	—	—	—	—	—	—	—	—	—	—	—	—
10 — Ubatuba	—	—	—	—	—	—	—	—	—	—	—	—	—	—	13	1	14	—	—	8	8
11 — Villa Bella	—	—	—	—	—	—	—	—	—	—	—	—	—	—	16	—	16	—	—	16	16
12 — Xiririca	—	—	—	—	—	—	—	—	—	—	—	—	—	—	24	8	32	—	—	20	20
TOTAES DA REGIÃO	—	—	—	—	—	—	—	1	—	1	1	6	—	6	174	56	230	3	14	107	121

NOTA — A escola mista do bairro do Itapitanguy, em Cananéa, a escola mista do bairro do Pindahuba, em Jacupiranga, e a escola mista do bairro Ribeirão Grande, em Xiririca, não foram consignadas neste quadro, visto estarem localizadas em pontos que, num raio de 2 kms., reunem menos de 25 crianças.

N. 19

ZONA RURAL — CLASSIFICAÇÃO DOS NUCLEOS E DISTRIBUIÇÃO DAS ESCOLAS PRIMARIAS MANTIDAS PELO ESTADO

REGIÃO DE SÃO CARLOS

QUADRO IX

MUNICIPIOS	NUCLEOS DE 25 A 39 CRIANÇAS							NUCLEOS DE 40 A 99 CRIANÇAS							NUCLEOS DE 100 A 199 CRIANÇAS						
	Com recursos	Sem recursos	Total	ESCOLAS				Com recursos	Sem recursos	Total	ESCOLAS				Com recursos	Sem recursos	Total	ESCOLAS			
				Agrupadas		Singulares	Total das unidades				Agrupadas		Singulares	Total das unidades				Agrupadas		Singulares	Total das unidades
				N.º	Clas.						N.º	Clas.						N.º	Clas.		
1 — Bariry	1	—	1	—	—	1	1	19	9	28	—	—	7	7	5	1	6	—	—	4	4
2 — Bôa Esperança	—	—	—	—	—	—	—	1	8	9	—	—	—	—	4	2	6	—	—	2	2
3 — Borborema	—	—	—	—	—	—	—	11	11	22	—	—	1	1	2	3	5	—	—	—	—
4 — Dourado	—	—	—	—	—	—	—	3	1	4	—	—	2	2	1	2	3	—	—	1	1
5 — Iacanga	2	12	14	—	—	—	—	14	17	31	—	—	7	7	—	—	—	—	—	—	—
6 — Ibitinga	5	5	10	—	—	1	1	20	4	24	—	—	6	6	4	1	5	—	—	4	4
7 — Itapolis	1	5	6	—	—	—	—	12	11	23	—	—	4	4	6	1	7	—	—	5	5
8 — Novo Horizonte	1	6	7	—	—	—	—	19	22	41	—	—	3	3	3	4	7	—	—	—	—
9 — Ribeirão Bonito	1	6	7	—	—	—	—	9	5	14	—	—	3	3	3	—	3	—	—	2	2
10 — São Carlos	6	4	10	—	—	3	3	27	5	32	—	—	10	10	4	1	5	—	—	8	8
11 — S. João da Bocaina	2	5	7	—	—	1	1	5	3	8	—	—	3	3	2	—	2	—	—	3	3
12 — Tabatinga	1	—	1	—	—	—	—	15	6	21	—	—	7	7	1	—	1	—	—	1	1
TOTAES DA REGIÃO	20	43	63	—	—	6	6	155	102	257	—	—	53	53	35	15	50	—	—	30	30

MUNICIPIOS	NUCLEOS DE 200 A 299 CRIANÇAS							NUCLEOS DE MAIS DE 299 CRIANÇAS							GERAL						
	Com recursos	Sem recursos	Total	ESCOLAS				Com recursos	Sem recursos	Total	ESCOLAS				Nucleos com recursos	Nucleos sem recursos	Total	ESCOLAS			
				Agrupadas		Singulares	Total das unidades				Agrupadas		Singulares	Total das unidades				Agrupadas		Singulares	Total das unidades
				N.º	Clas.						N.º	Clas.						N.º	Clas.		
1 — Bariry	—	—	—	—	—	—	—	—	—	—	—	—	—	—	25	10	35	—	—	12	12
2 — Bôa Esperança	—	—	—	—	—	—	—	—	—	—	—	—	—	—	5	10	15	—	—	2	2
3 — Borborema	—	—	—	—	—	—	—	—	—	—	—	—	—	—	13	14	27	—	—	1	1
4 — Dourado	—	—	—	—	—	—	—	—	—	—	—	—	—	—	4	3	7	—	—	3	3
5 — Iacanga	—	—	—	—	—	—	—	—	—	—	—	—	—	—	16	29	45	—	—	7	7
6 — Ibitinga	—	—	—	—	—	—	—	—	—	—	—	—	—	—	29	10	39	—	—	11	11
7 — Itapolis	1	—	1	—	—	1	1	2	—	2	—	—	2	2	22	17	39	—	—	12	12
8 — Novo Horizonte	—	—	—	—	—	—	—	—	—	—	—	—	—	—	23	32	55	—	—	3	3
9 — Ribeirão Bonito	—	—	—	—	—	—	—	—	—	—	—	—	—	—	13	11	24	—	—	5	5
10 — São Carlos	—	—	—	—	—	—	—	—	—	—	—	—	—	—	37	10	47	—	—	21	21
11 — S. João da Bocaina	1	—	1	1	3	—	3	—	—	—	—	—	—	—	10	8	18	1	3	7	10
12 — Tabatinga	1	—	1	—	—	—	—	—	—	—	—	—	—	—	18	6	24	—	—	8	8
TOTAES DA REGIÃO	3	—	3	1	3	1	4	2	—	2	—	—	2	2	215	160	375	1	3	92	95

ZONA RURAL — CLASSIFICAÇÃO DOS NUCLEOS E DISTRIBUIÇÃO DAS ESCOLAS PRIMARIAS MANTIDAS PELO ESTADO

N. 20

REGIÃO DE SOROCABA

QUADRO IX

MUNICIPIOS	NUCLEOS DE 25 A 39 CRIANÇAS							NUCLEOS DE 40 A 99 CRIANÇAS							NUCLEOS DE 100 A 199 CRIANÇAS						
	Com recursos	Sem recursos	Total	ESCOLAS				Com recursos	Sem recursos	Total	ESCOLAS				Com recursos	Sem recursos	Total	ESCOLAS			
				Agrupadas		Singulares	Total das unidades				Agrupadas		Singulares	Total das unidades				Agrupadas		Singulares	Total das unidades
				N.º	Clas.						N.º	Clas.						N.º	Clas.		
1 — Araçariguama	—	—	—	—	—	—	—	6	—	6	—	—	3	3	1	—	1	—	—	1	1
2 — Cabreuva	3	1	4	—	—	1	1	7	1	8	—	—	4	4	—	—	—	—	—	—	—
3 — Campo Largo de Sorocaba	1	—	1	—	—	1	1	5	3	8	—	—	4	4	7	—	7	—	—	7	7
4 — Conchas	2	—	2	—	—	—	—	11	—	11	—	—	6	6	—	—	—	—	—	—	—
5 — Ytú	9	—	9	—	—	1	1	26	5	31	—	—	22	22	2	—	2	—	—	2	2
6 — Laranjal	—	—	—	—	—	—	—	10	—	10	—	—	7	7	3	—	3	—	—	—	—
7 — Pereiras	1	—	1	—	—	—	—	8	—	8	—	—	5	5	—	—	—	—	—	—	—
8 — Piedade	3	10	13	—	—	—	—	12	—	12	—	—	2	2	—	—	—	—	—	—	—
9 — Pilar	—	4	4	—	—	—	—	7	—	7	—	—	2	2	—	—	—	—	—	—	—
10 — Porangaba	2	4	6	—	—	—	—	13	4	17	—	—	6	6	2	—	2	—	—	1	1
11 — Porto Feliz	—	2	2	—	—	—	—	16	12	28	—	—	8	8	4	2	6	—	—	4	4
12 — Salto	—	1	1	—	—	—	—	3	5	8	—	—	2	2	1	—	1	—	—	—	—
13 — São Roque	1	—	1	—	—	—	—	18	—	18	—	—	9	9	3	—	3	—	—	3	3
14 — Sorocaba	2	—	2	—	—	1	1	12	1	13	—	—	10	10	7	2	9	—	—	6	6
15 — Tatuhy	7	5	12	—	—	3	3	20	5	25	—	—	12	12	2	—	2	—	—	2	2
16 — Tietê	1	—	1	—	—	1	1	26	1	27	—	—	18	18	6	—	6	—	—	7	7
17 — Una	4	5	9	—	—	1	1	9	12	21	—	—	1	1	1	2	3	—	—	1	1
TOTAES DA REGIÃO....	36	32	68	—	—	9	9	209	49	258	—	—	121	121	39	6	45	—	—	34	34

REGIÃO DE SOROCABA *(Continuação)*

MUNICIPIOS	NUCLEOS DE 200 A 299 CRIANÇAS							NUCLEOS DE MAIS DE 299 CRIANÇAS							G E R A L						
				ESCOLAS							ESCOLAS							ESCOLAS			
	Com recursos	Sem recursos	Total	Agrupadas		Singulares	Total das unidades	Com recursos	Sem recursos	Total	Agrupadas		Singulares	Total das unidades	Nucleos com recursos	Nucleos sem recursos	Total	Agrupadas		Singulares	Total das unidades
				N.º	Clas.						N.º	Clas.						N.º	Clas.		
1 — Araçariguama	—	—	—	—	—	—	—	—	—	—	—	—	—	—	7	—	7	—	—	4	4
2 — Cabreuva	—	—	—	—	—	—	—	—	—	—	—	—	—	—	10	2	12	—	—	5	5
3 — Campo Largo de Sorocaba	—	—	—	—	—	—	—	—	—	—	—	—	—	—	13	3	16	—	—	12	12
4 — Conchas	—	—	—	—	—	—	—	—	—	—	—	—	—	—	13	—	13	—	—	6	6
5 — Ytú	—	—	—	—	—	—	—	—	—	—	—	—	—	—	37	5	42	—	—	25	25
6 — Laranjal	1	—	1	1	4	—	4	—	—	—	—	—	—	—	14	—	14	1	4	7	11
7 — Pereiras	—	—	—	—	—	—	—	—	—	—	—	—	—	—	9	—	9	—	—	5	5
8 — Piedade	—	—	—	—	—	—	—	—	—	—	—	—	—	—	15	10	25	—	—	2	2
9 — Pilar	—	—	—	—	—	—	—	—	—	—	—	—	—	—	7	4	11	—	—	2	2
10 — Porangaba	—	—	—	—	—	—	—	—	—	—	—	—	—	—	17	8	25	—	—	7	7
11 — Porto Feliz	—	—	—	—	—	—	—	—	—	—	—	—	—	—	20	16	36	—	—	12	12
12 — Salto	—	—	—	—	—	—	—	—	—	—	—	—	—	—	4	6	10	—	—	2	2
13 — São Roque	—	—	—	—	—	—	—	—	—	—	—	—	—	—	22	—	22	—	—	12	12
14 — Sorocaba	—	—	—	—	—	—	—	—	—	—	—	—	—	—	21	3	24	—	—	17	17
15 — Tatuhy	—	—	—	—	—	—	—	—	—	—	—	—	—	—	29	10	39	—	—	17	17
16 — Tietê	1	—	1	1	4	—	4	—	—	—	—	—	—	—	34	1	35	1	4	26	30
17 — Una	—	—	—	—	—	—	—	—	—	—	—	—	—	—	14	19	33	—	—	3	3
TOTAES DA REGIÃO	2	—	2	2	8	—	8	—	—	—	—	—	—	—	286	87	373	2	8	164	172

NOTA: — A escola mista do bairro Santos, em Piedade, e a escola mista da fazenda Bagre, em São Roque, não foram consignadas neste quadro, visto estarem localizadas em pontos que, num raio de 2 kms., reunem menos de 25 crianças.

N. 21

ZONA RURAL — CLASSIFICAÇÃO DOS NUCLEOS E DISTRIBUIÇÃO DAS ESCOLAS PRIMARIAS MANTIDAS PELO ESTADO

REGIÃO DE TAUBATE'

QUADRO IX

MUNICIPIOS	NUCLEOS DE 25 A 39 CRIANÇAS							NUCLEOS DE 40 A 99 CRIANÇAS							NUCLEOS DE 100 A 199 CRIANÇAS						
	Com recursos	Sem recursos	Total	ESCOLAS				Com recursos	Sem recursos	Total	ESCOLAS				Com recursos	Sem recursos	Total	ESCOLAS			
				Agrupadas		Singulares	Total das unidades				Agrupadas		Singulares	Total das unidades				Agrupadas		Singulares	Total das unidades
				N.º	Clas.						N.º	Clas.						N.º	Clas.		
1 — Buquira	5	1	6	—	—	—	—	4	—	4	—	—	2	2	—	—	—	—	—	—	—
2 — Caçapava	—	—	—	—	—	—	—	11	—	11	—	—	9	9	3	—	3	1	4	3	7
3 — Campos do Jordão..	—	—	—	—	—	—	—	8	—	8	—	—	1	1	1	—	1	—	—	—	—
4 — Jacarehy	8	2	10	—	—	4	4	17	1	18	—	—	9	9	—	—	—	—	—	—	—
5 — Jambeiro	1	—	1	—	—	—	—	8	1	9	—	—	3	3	—	—	—	—	—	—	—
6 — Lagoinha	3	5	8	—	—	1	1	5	1	6	—	—	—	—	—	—	—	—	—	—	—
7 — Natividade	2	7	9	—	—	—	—	9	5	14	—	—	1	1	2	—	2	—	—	1	1
8 — Parahybuna	4	3	7	—	—	—	—	22	4	26	—	—	4	4	2	—	2	—	—	—	—
9 — Pindamonhangaba .	14	6	20	—	—	1	1	28	1	29	—	—	17	17	3	—	3	—	—	2	2
10 — Redempção	—	2	2	—	—	—	—	3	4	7	—	—	—	—	2	—	2	—	—	1	1
11 — Sallesopolis	2	—	2	—	—	—	—	4	1	5	—	—	1	1	3	—	3	—	—	—	—
12 — Santa Branca	—	2	2	—	—	—	—	9	3	12	—	—	4	4	—	—	—	—	—	—	—
13 — São Bento do Sapucahy	3	—	3	—	—	—	—	17	5	22	—	—	5	5	3	—	3	—	—	2	2
14 — S. José dos Campos	4	1	5	—	—	1	1	26	2	28	—	—	10	10	3	1	4	—	—	2	2
15 — São Luiz do Parahytinga	7	—	7	—	—	1	1	23	2	25	—	—	5	5	1	—	1	—	—	1	1
16 — Taubaté	2	4	6	—	—	1	1	25	—	25	—	—	23	23	4	—	4	—	—	3	3
17 — Tremembé	—	—	—	—	—	—	—	3	1	4	—	—	2	2	2	—	2	—	—	3	3
TOTAES DA REGIÃO....	55	33	88	—	—	9	9	222	31	253	—	—	96	96	29	1	30	1	4	18	22

REGIÃO DE TAUBATE' *(Continuação)*

MUNICIPIOS	NUCLEOS DE 200 A 299 CRIANÇAS							NUCLEOS DE MAIS DE 299 CRIANÇAS							G E R A L						
	Com recurSem	Sem recursos	Total	ESCOLAS				Com recurSem	Sem recursos	Total	ESCOLAS				Nucleos com recursos	Nucleos sem recursos	Total	ESCOLAS			
				Agrupadas		Singulares	Total das unidades				Agrupadas		Singulares	Total das unidades				Agrupadas		Singulares	Total das unidades
				N.º	Clas.						N.º	Clas.						N.º	Clas.		
1 — Buquira	—	—	—	—	—	—	—	—	—	—	—	—	—	—	9	1	10	—	—	2	2
2 — Caçapava	—	—	—	—	—	—	—	—	—	—	—	—	—	—	14	—	14	1	4	12	16
3 — Campos do Jordão	—	—	—	—	—	—	—	—	—	—	—	—	—	—	9	—	9	—	—	1	1
4 — Jacarehy	—	—	—	—	—	—	—	—	—	—	—	—	—	—	25	3	28	—	—	13	13
5 — Jambeiro	—	—	—	—	—	—	—	—	—	—	—	—	—	—	9	1	10	—	—	3	3
6 — Lagoinha	—	—	—	—	—	—	—	—	—	—	—	—	—	—	8	6	14	—	—	1	1
7 — Natividade	—	—	—	—	—	—	—	—	—	—	—	—	—	—	13	12	25	—	—	2	2
8 — Parahybuna	—	—	—	—	—	—	—	—	—	—	—	—	—	—	28	7	35	—	—	4	4
9 — Pindamonhangaba	1	—	1	—	—	2	2	—	—	—	—	—	—	—	46	7	53	—	—	22	22
10 — Redempção	—	—	—	—	—	—	—	—	—	—	—	—	—	—	5	6	11	—	—	1	1
11 — Sallesopolis	—	—	—	—	—	—	—	—	—	—	—	—	—	—	9	1	10	—	—	1	1
12 — Santa Branca	—	—	—	—	—	—	—	—	—	—	—	—	—	—	9	5	14	—	—	4	4
13 — São Bento do Sapucahy	—	—	—	—	—	—	—	—	—	—	—	—	—	—	23	5	28	—	—	7	7
14 — S. José dos Campos	—	—	—	—	—	—	—	—	—	—	—	—	—	—	33	4	37	—	—	13	13
15 — São Luiz do Parahytinga	—	—	—	—	—	—	—	—	—	—	—	—	—	—	31	2	33	—	—	7	7
16 — Taubaté	—	—	—	—	—	—	—	—	—	—	—	—	—	—	31	4	35	—	—	27	27
17 — Tremembé	—	—	—	—	—	—	—	—	—	—	—	—	—	—	5	1	6	—	—	5	5
TOTAES DA REGIÃO	1	—	1	—	—	2	2	—	—	—	—	—	—	—	307	65	372	1	4	125	129

ESTABELECIMENTOS DE ENSINO PRIMARIO MANTIDOS PELO ESTADO

ESTABELECIMENTOS DE ENSINO PRIMARIO MANTIDOS PELO ESTADO
SEGUNDO AS REGIÕES ESCOLARES

QUADRO X

REGIÕES ESCOLARES	SÉDE DOS MUNICIPIOS						SÉDE DOS DISTRICTOS DE PAZ						ZONA RURAL					
	Grupos escolares		Escolas reunidas		Escolas isoladas	Total das unidades	Grupos escolares		Escolas reunidas		Escolas isoladas	Total das unidades	Grupos escolares		Escolas reunidas		Escolas isoladas	Total das unidades
	N.º	Clas.	N.º	Clas.			N.º	Clas.	N.º	Clas.			N.º	Clas.	N.º	Clas.		
1 — CAPITAL — Municipio séde ..	66	1.770	—	—	84	1.854	3	51	1	3	7	61	12	121	—	—	46	167
1 — CAPITAL — Outros municipios	16	217	1	3	31	251	12	147	2	6	50	203	—	—	—	—	179	179
Somma	82	1.987	1	3	115	2.105	15	198	3	9	57	264	12	121	—	—	225	346
2 — Araraquara	13	150	—	—	2	152	10	49	2	6	7	62	—	—	1	3	78	81
3 — Baurú	14	162	—	—	3	165	4	19	—	—	22	41	—	—	—	—	93	93
4 — Botucatú	11	129	1	3	14	146	5	21	2	6	7	34	—	—	1	3	74	77
5 — Campinas	20	295	—	—	15	310	11	70	1	3	2	75	4	18	—	—	156	174
6 — Casa Branca	16	167	—	—	4	171	1	7	3	9	7	23	1	7	—	—	195	202
7 — Guaratinguetá	17	154	—	—	13	167	1	4	—	—	3	7	2	8	1	3	102	113
8 — Itapetininga	15	110	2	6	9	125	—	—	—	—	11	11	—	—	—	—	99	99
9 — Jaboticabal	13	170	—	—	1	171	11	64	2	6	21	91	—	—	1	3	69	72
10 — Lins	9	100	—	—	9	109	1	5	—	—	21	26	—	—	—	—	98	98
11 — Piracicaba	14	158	—	—	3	161	5	28	1	3	1	32	22	108	1	3	95	206
12 — Pirassununga	8	96	—	—	3	99	—	—	1	3	2	5	1	4	—	—	121	125
13 — Presidente Prudente ..	11	83	—	—	6	89	5	20	—	—	25	45	—	—	—	—	112	112
14 — Ribeirão Preto	24	300	—	—	9	309	8	43	1	3	16	62	—	—	1	3	158	161
15 — Rio Claro	13	177	—	—	3	180	5	33	1	3	5	41	1	4	2	6	89	99
16 — Rio Preto	9	92	1	3	6	101	1	5	—	—	45	50	—	—	—	—	60	60
17 — Sta. Cruz do Rio Pardo	9	84	2	6	4	94	3	12	1	3	10	25	—	—	1	3	80	83
18 — Santos	17	219	1	3	13	235	1	5	—	—	14	19	3	14	—	—	110	124
19 — São Carlos	15	158	—	—	3	161	3	14	2	6	7	27	—	—	1	3	92	95
20 — Sorocaba	22	256	—	—	10	266	5	30	1	3	7	40	2	8	—	—	166	174
21 — Taubaté	15	161	2	6	16	183	2	10	1	3	4	17	1	4	—	—	125	129
TOTAES	367	5.208	10	30	261	5.499	97	637	22	66	294	997	49	296	10	30	2.397	2.723

ESTABELECIMENTOS DE ENSINO PRIMARIO MANTIDOS PELO ESTADO

(Continuação) SEGUNDO AS REGIÕES ESCOLARES QUADRO X

REGIÕES ESCOLARES	GERAL								ESCOLAS PRIMARIAS QUE NÃO CONSTAM DESTE QUADRO, POR SE DESTINAREM A ADULTOS
	Grupos escolares		Escolas reunidas		Escolas isoladas	Total das unidades	Frequentam escolas estaduaes	Média de alumnos por unidade	
	N.º	Clas.	N.º	Clas.					
1 — CAPITAL { Municipio séde ..	81	1.942	1	3	137	2.082	75.914	36,46	24 regimentaes
1 — CAPITAL { Outros municipios	28	364	3	9	260	633	21.373	33,76	1 regimental em Jundiahy e 1 nocturna em Bragança.
Somma	109	2.306	4	12	397	2.715	97.287	35,83	
2 — Araraquara	23	199	3	9	87	295	10.677	36,19	
3 — Baurú	18	181	—	—	118	299	9.903	33,12	
4 — Botucatú	16	150	4	12	95	257	8.629	33,57	
5 — Campinas	35	383	1	3	173	559	19.364	34,64	1 nocturna em Campinas.
6 — Casa Branca	18	181	3	9	206	396	13.204	33,34	
7 — Guaratinguetá	20	166	1	3	118	287	9.545	33,25	2 regimentaes em Lorena.
8 — Itapetininga	15	110	2	6	119	235	7.166	30,49	
9 — Jaboticabal	24	234	3	9	91	334	11.997	35,91	
10 — Lins	10	105	—	—	128	233	8.343	35,80	
11 — Piracicaba	41	294	2	6	99	399	13.531	33,91	1 nocturna em Piracicaba.
12 — Pirassununga	9	100	1	3	126	229	7.836	34,21	5 regimentaes em Pirassununga.
13 — Presidente Prudente .	16	103	—	—	143	246	8.580	34,87	
14 — Ribeirão Preto	32	343	2	6	183	532	19.052	35,81	
15 — Rio Claro	19	214	3	9	97	320	11.661	36,44	
16 — Rio Preto	10	97	1	3	111	211	7.154	33,90	
17 — Sta Cruz do R. Pardo	12	96	4	12	94	202	6.576	32,55	
18 — Santos	21	238	1	3	137	378	13.820	36,56	1 regimental em São Vicente.
19 — São Carlos	18	172	3	9	102	283	9.611	33,96	
20 — Sorocaba	29	294	1	3	183	480	16.575	34,53	2 regimentaes em Itú e 1 nocturna em Salto.
21 — Taubaté	18	175	3	9	145	329	11.200	34,04	3 regimentaes em Caçapava e 2 regimentaes em Pindamonhangaba.
TOTAES	513	6.141	42	126	2.952	9.219	321.711	34,89	

ESTABELECIMENTOS DE ENSINO PRIMARIO MANTIDOS PELO ESTADO

N.º 1 — MUNICIPIO DA CAPITAL — QUADRO XI

DISTRICTOS DE PAZ	SÉDE DOS DISTRICTOS URBANOS						SÉDE DOS DISTRICTOS RURAES					
	Grupos escolares		Escolas reunidas		Escolas isoladas	Total das unidades	Grupos escolares		Escolas reunidas		Escolas isoladas	Total das unidades
	N.º	Clas.	N.º	Clas.			N.º	Clas.	N.º	Clas.		
1 — Belemzinho	4	108	—	—	8	116	—	—	—	—	—	—
2 — Bella Vista	6	176	—	—	6	182	—	—	—	—	—	—
3 — Bom Retiro	1	36	—	—	—	36	—	—	—	—	—	—
4 — Braz	4	143	—	—	10	153	—	—	—	—	—	—
5 — Butantan	2	30	—	—	5	35	—	—	—	—	—	—
6 — Cambucy	2	54	—	—	11	65	—	—	—	—	—	—
7 — Casa Verde	—	—	—	—	2	2	—	—	—	—	—	—
8 — Consolação	3	61	—	—	3	64	—	—	—	—	—	—
9 — Ipiranga	5	83	—	—	1	84	—	—	—	—	—	—
10 — Itaquera	—	—	—	—	—	—	1	15	—	—	1	16
11 — Jardim America	2	40	—	—	1	41	—	—	—	—	—	—
12 — Lageado	—	—	—	—	—	—	—	—	1	3	1	4
13 — Lapa	5	104	—	—	—	104	—	—	—	—	—	—
14 — Liberdade	1	53	—	—	4	57	—	—	—	—	—	—
15 — Moóca	6	260	—	—	16	276	—	—	—	—	—	—
16 — Nossa Senhora do Ó	1	13	—	—	1	14	—	—	—	—	—	—
17 — Osasco	—	—	—	—	—	—	1	15	—	—	3	18
18 — Penha	2	56	—	—	—	56	—	—	—	—	—	—
19 — Perdizes	3	67	—	—	5	72	—	—	—	—	—	—
20 — São Miguel	—	—	—	—	—	—	—	—	—	—	2	2
21 — Sant'Anna	5	118	—	—	4	122	—	—	—	—	—	—
22 — Santa Cecilia	4	116	—	—	2	118	—	—	—	—	—	—
23 — Santa Ephigenia	4	89	—	—	—	89	—	—	—	—	—	—
24 — Saúde	2	35	—	—	3	38	—	—	—	—	—	—
25 — Sé	1	32	—	—	—	32	—	—	—	—	—	—
26 — Tucuruvy	—	—	—	—	—	—	1	21	—	—	—	21
27 — Villa Marianna	3	96	—	—	2	98	—	—	—	—	—	—
TOTAES DA CAPITAL	66	1.770	—	—	84	1.854	3	51	1	3	7	61

MUNICIPIO DA CAPITAL *(Continuação)*

DISTRICTOS DE PAZ	ZONA RURAL						GERAL					
	Grupos escolares		Escolas reunidas		Escolas isoladas	Total das unidades	Grupos escolares		Escolas reunidas		Escolas isoladas	Total das unidades
	N.º	Clas.	N.º	Clas.			N.º	Clas.	N.º	Clas.		
1 — Belemzinho	—	—	—	—	2	2	4	108	—	—	10	118
2 — Bella Vista	2	27	—	—	—	27	8	203	—	—	6	209
3 — Bom Retiro	—	—	—	—	—	—	1	36	—	—	—	36
4 — Braz	—	—	—	—	—	—	4	143	—	—	10	153
5 — Butantan	1	9	—	—	4	13	3	39	—	—	9	48
6 — Cambucy	—	—	—	—	—	—	2	54	—	—	11	65
7 — Casa Verde	1	5	—	—	—	5	1	5	—	—	2	7
8 — Consolação	—	—	—	—	—	—	3	61	—	—	3	64
9 — Ipiranga	—	—	—	—	1	1	5	83	—	—	2	85
10 — Itaquera	—	—	—	—	—	—	1	15	—	—	1	16
11 — Jardim America	—	—	—	—	—	—	2	40	—	—	1	41
12 — Lageado	—	—	—	—	1	1	—	—	1	3	2	5
13 — Lapa	—	—	—	—	7	7	5	104	—	—	7	111
14 — Liberdade	—	—	—	—	—	—	1	53	—	—	4	57
15 — Moóca	—	—	—	—	—	—	6	260	—	—	16	276
16 — Nossa Senhora do Ó	1	8	—	—	8	16	2	21	—	—	9	30
17 — Osasco	—	—	—	—	3	3	1	15	—	—	6	21
18 — Penha	3	31	—	—	1	32	5	87	—	—	1	88
19 — Perdizes	—	—	—	—	—	—	3	67	—	—	5	72
20 — São Miguel	—	—	—	—	1	1	—	—	—	—	3	3
21 — Sant'Anna	—	—	—	—	8	8	5	118	—	—	12	130
22 — Santa Cecilia	—	—	—	—	—	—	4	116	—	—	2	118
23 — Santa Ephigenia	—	—	—	—	—	—	4	89	—	—	—	89
24 — Saúde	—	—	—	—	7	7	2	35	—	—	10	45
25 — Sé	—	—	—	—	—	—	1	32	—	—	—	32
26 — Tucuruvy	4	41	—	—	3	44	5	62	—	—	3	65
27 — Villa Marianna	—	—	—	—	—	—	3	96	—	—	2	98
TOTAES DA CAPITAL	12	121	—	—	46	167	81	1.942	1	3	137	2.082

NOTA — Não constam deste quadro, por se destinarem a adultos, 24 escolas regimentaes urbanas.

ESTABELECIMENTOS DE ENSINO PRIMARIO MANTIDOS PELO ESTADO

N 1-A

REGIÃO DA CAPITAL

QUADRO XI

MUNICIPIOS	SÉDE DOS MUNICIPIOS						SÉDE DOS DISTRICTOS DE PAZ					
	Grupos escolares		Escolas reunidas		Escolas isoladas	Total das unidades	Grupos escolares		Escolas reunidas		Escolas isoladas	Total das unidades
	N.º	Clas.	N.º	Clas.			N.º	Clas.	N.º	Clas.		
1 — Capital	66	1.770	—	—	84	1.854	3	51	1	3	7	61
2 — Atibaia	1	12	—	—	—	12	1	4	—	—	—	4
3 — Bragança	2	32	—	—	5	37	—	—	—	—	3	3
4 — Cotia	—	—	—	—	3	3	—	—	—	—	2	2
5 — Guararema	1	5	—	—	—	5	—	—	—	—	—	—
6 — Guarulhos	1	10	—	—	2	12	—	—	—	—	—	—
7 — Igaratá	—	—	—	—	1	1	—	—	—	—	—	—
8 — Itapecerica	—	—	—	—	2	2	—	—	—	—	2	2
9 — Itatiba	1	13	—	—	—	13	—	—	1	3	—	3
10 — Joanopolis	1	7	—	—	—	7	—	—	—	—	—	—
11 — Jundiahy	3	58	—	—	4	62	1	8	—	—	—	8
12 — Juquery	—	—	—	—	2	2	—	—	—	—	—	—
13 — Mogy das Cruzes	2	33	—	—	—	33	2	15	—	—	8	23
14 — Nazareth	—	—	—	—	2	2	—	—	—	—	3	3
15 — Parnahyba	1	5	—	—	—	5	1	5	—	—	3	8
16 — Piracaia	1	7	—	—	—	7	—	—	—	—	—	—
17 — Santa Isabel	—	—	1	3	1	4	—	—	—	—	—	—
18 — Santo Amaro	1	20	—	—	8	28	1	10	—	—	7	17
19 — São Bernardo	1	15	—	—	1	16	6	105	1	3	22	130
TOTAES DA REGIÃO	82	1.987	1	3	115	2.105	15	198	3	9	57	264

MUNICIPIOS	ZONA RURAL						GERAL					
	Grupos escolares		Escolas reunidas		Escolas isoladas	Total das unidades	Grupos escolares		Escolas reunidas		Escolas isoladas	Total das unidades
	N.º	Clas.	N.º	Clas.			N.º	Clas.	N.º	Clas.		
1 — Capital	12	121	—	—	46	167	81	1.942	1	3	137	2.082
2 — Atibaia	—	—	—	—	15	15	2	16	—	—	15	31
3 — Bragança	—	—	—	—	13	13	2	32	—	—	21	53
4 — Cotia	—	—	—	—	13	13	—	—	—	—	18	18
5 — Guararema	—	—	—	—	4	4	1	5	—	—	4	9
6 — Guarulhos	—	—	—	—	17	17	1	10	—	—	19	29
7 — Igaratá	—	—	—	—	—	—	—	—	—	—	1	1
8 — Itapecerica	—	—	—	—	2	2	—	—	—	—	6	6
9 — Itatiba	—	—	—	—	14	14	1	13	1	3	14	30
10 — Joanopolis	—	—	—	—	5	5	1	7	—	—	5	12
11 — Jundiahy	—	—	—	—	28	28	4	66	—	—	32	98
12 — Juquery	—	—	—	—	9	9	—	—	—	—	11	11
13 — Mogy das Cruzes	—	—	—	—	15	15	4	48	—	—	23	71
14 — Nazareth	—	—	—	—	4	4	—	—	—	—	9	9
15 — Parnahyba	—	—	—	—	12	12	2	10	—	—	15	25
16 — Piracaia	—	—	—	—	8	8	1	7	—	—	8	15
17 — Santa Isabel	—	—	—	—	2	2	—	—	1	3	3	6
18 — Santo Amaro	—	—	—	—	6	6	2	30	—	—	21	51
19 — São Bernardo	—	—	—	—	12	12	7	120	1	3	35	158
TOTAES DA REGIÃO	12	121	—	—	225	346	109	2.306	4	12	397	2.715

NOTA — Não constam deste quadro, por se destinarem a adultos, 24 escolas regimentaes, urbanas, da Capital, o Curso Popular Nocturno, urbano, de Bragança, e a Escola Regimental, urbana, do 1.º Batalhão do 6.º R. I., de Jundiahy.

ESTABELECIMENTOS DE ENSINO PRIMARIO MANTIDOS PELO ESTADO

N.º 2 — REGIÃO DE ARARAQUARA — QUADRO XI

MUNICIPIOS	SÉDE DOS MUNICIPIOS						SÉDE DOS DISTRICTOS DE PAZ					
	Grupos escolares		Escolas reunidas		Escolas isoladas	Total das unidades	Grupos escolares		Escolas reunidas		Escolas isoladas	Total das unidades
	N.º	Clas.	N.º	Clas.			N.º	Clas.	N.º	Clas.		
1 — Araraquara	3	49	—	—	1	50	3	17	1	3	3	23
2 — Ariranha	1	7	—	—	—	7	—	—	—	—	—	—
3 — Catanduva	2	23	—	—	—	23	2	8	—	—	—	8
4 — Itajoby	1	8	—	—	—	8	—	—	—	—	2	2
5 — Mattão	1	12	—	—	—	12	2	12	—	—	—	12
6 — Mundo Novo	1	5	—	—	—	5	—	—	—	—	—	—
7 — Pindorama	1	8	—	—	1	9	—	—	—	—	—	—
8 — Santa Adelia	1	10	—	—	—	10	—	—	—	—	2	2
9 — Sabapuan	1	6	—	—	—	6	—	—	—	—	—	—
10 — Taquaritinga	1	22	—	—	—	22	3	12	1	3	—	15
TOTAES DA REGIÃO	13	150	—	—	2	152	10	49	2	6	7	62

MUNICIPIOS	ZONA RURAL						G E R A L					
	Grupos escolares		Escolas reunidas		Escolas isoladas	Total das unidades	Grupos escolares		Escolas reunidas		Escolas isoladas	Total das unidades
	N.º	Clas.	N.º	Clas.			N.º	Clas.	N.º	Clas.		
1 — Araraquara	—	—	1	3	21	24	6	66	2	6	25	97
2 — Ariranha	—	—	—	—	2	2	1	7	—	—	2	9
3 — Catanduva	—	—	—	—	9	9	4	31	—	—	9	40
4 — Itajoby	—	—	—	—	8	8	1	8	—	—	10	18
5 — Mattão	—	—	—	—	7	7	3	24	—	—	7	31
6 — Mundo Novo	—	—	—	—	3	3	1	5	—	—	3	8
7 — Pindorama	—	—	—	—	3	3	1	8	—	—	4	12
8 — Santa Adelia	—	—	—	—	7	7	1	10	—	—	9	19
9 — Tabapuan	—	—	—	—	1	1	1	6	—	—	1	7
10 — Taquaritinga	—	—	—	—	17	17	4	34	1	3	17	54
TOTAES DA REGIÃO	—	—	1	3	78	81	23	199	3	9	87	295

ESTABELECIMENTOS DE ENSINO PRIMARIO MANTIDOS PELO ESTADO

N.º 3 — REGIÃO DE BAURU' — QUADRO XI

MUNICIPIOS	SÉDE DOS MUNICIPIOS						SÉDE DOS DISTRICTOS DE PAZ					
	Grupos escolares		Escolas reunidas		Escolas isoladas	Total das unidades	Grupos escolares		Escolas reunidas		Escolas isoladas	Total das unidades
	N.º	Clas.	N.º	Clas.			N.º	Clas.	N.º	Clas.		
1 — Agudos	1	11	—	—	—	11	—	—	—	—	4	4
2 — Avahy	1	8	—	—	—	8	—	—	—	—	2	2
3 — Baurú	3	47	—	—	3	50	1	4	—	—	1	5
4 — Duartina	1	8	—	—	—	8	—	—	—	—	1	1
5 — Gallia	1	8	—	—	—	8	—	—	—	—	2	2
6 — Garça	1	12	—	—	—	12	—	—	—	—	—	—
7 — Marilia	1	22	—	—	—	22	1	5	—	—	4	9
8 — Pederneiras	1	13	—	—	—	13	—	—	—	—	5	5
9 — Pirajuhy	1	10	—	—	—	10	1	4	—	—	3	7
10 — Piratininga	1	8	—	—	—	8	1	6	—	—	—	6
11 — Presidente Alves	1	7	—	—	—	7	—	—	—	—	—	—
12 — Vera Cruz	1	8	—	—	—	8	—	—	—	—	—	—
TOTAES DA REGIÃO	14	162	—	—	3	165	4	19	—	—	22	41

MUNICIPIOS	ZONA RURAL						G E R A L					
	Grupos escolares		Escolas reunidas		Escolas isoladas	Total das unidades	Grupos escolares		Escolas reunidas		Escolas isoladas	Total das unidades
	N.º	Clas.	N.º	Clas.			N.º	Clas.	N.º	Clas.		
1 — Agudos	—	—	—	—	7	7	1	11	—	—	11	22
2 — Avahy	—	—	—	—	5	5	1	8	—	—	7	15
3 — Baurú	—	—	—	—	16	16	4	51	—	—	20	71
4 — Duartina	—	—	—	—	8	8	1	8	—	—	9	17
5 — Gallia	—	—	—	—	3	3	1	8	—	—	5	13
6 — Garça	—	—	—	—	10	10	1	12	—	—	10	22
7 — Marilia	—	—	—	—	4	4	2	27	—	—	8	35
8 — Pederneiras	—	—	—	—	11	11	1	13	—	—	16	29
9 — Pirajuhy	—	—	—	—	15	15	2	14	—	—	18	32
10 — Piratininga	—	—	—	—	8	8	2	14	—	—	8	22
11 — Presidente Alves	—	—	—	—	6	6	1	7	—	—	6	13
12 — Vera Cruz	—	—	—	—	—	—	1	8	—	—	—	8
TOTAES DA REGIÃO	—	—	—	—	93	93	18	181	—	—	118	299

ESTABELECIMENTOS DE ENSINO PRIMARIO MANTIDOS PELO ESTADO

N.º 4 — REGIÃO DE BOTUCATÚ — QUADRO XI

MUNICIPIOS	SÉDE DOS MUNICIPIOS						SÉDE DOS DISTRICTOS DE PAZ					
	Grupos escolares		Escolas reunidas		Escolas isoladas	Total das unidades	Grupos escolares		Escolas reunidas		Escolas isoladas	Total das unidades
	N.º	Clas.	N.º	Clas.			N.º	Clas.	N.º	Clas.		
1 — Avaré	1	20	—	—	3	23	—	—	—	—	—	—
2 — Bocayuva	1	5	—	—	—	5	—	—	—	—	—	—
3 — Bofete	1	4	—	—	—	4	—	—	—	—	—	—
4 — Bom Successo	—	—	—	—	2	2	—	—	—	—	—	—
5 — Botucatú	3	53	—	—	6	59	1	5	1	3	2	10
6 — Cerqueira Cesar	1	8	—	—	—	8	—	—	—	—	—	—
7 — Itahy	—	—	—	—	2	2	—	—	—	—	—	—
8 — Itatinga	1	6	—	—	—	6	—	—	—	—	1	1
9 — Lençoes	1	8	—	—	—	8	1	4	—	—	2	6
10 — Piramboia	1	5	—	—	—	5	—	—	—	—	2	2
11 — Santa Barbara do Rio Pardo	—	—	1	3	—	3	1	4	—	—	—	4
12 — São Manoel	1	20	—	—	1	21	2	8	1	3	—	11
TOTAES DA REGIÃO	11	129	1	3	14	146	5	21	2	6	7	34

MUNICIPIOS	ZONA RURAL						G E R A L					
	Grupos escolares		Escolas reunidas		Escolas isoladas	Total das unidades	Grupos escolares		Escolas reunidas		Escolas isoladas	Total das unidades
	N.º	Clas.	N.º	Clas.			N.º	Clas.	N.º	Clas.		
1 — Avaré	—	—	—	—	12	12	1	20	—	—	15	35
2 — Bocayuva	—	—	—	—	2	2	1	5	—	—	2	7
3 — Bofete	—	—	—	—	6	6	1	4	—	—	6	10
4 — Bom Successo	—	—	—	—	2	2	—	—	—	—	4	4
5 — Botucatú	—	—	1	3	14	17	4	58	2	6	22	86
6 — Cerqueira Cesar	—	—	—	—	6	6	1	8	—	—	6	14
7 — Itahy	—	—	—	—	1	1	—	—	—	—	3	3
8 — Itatinga	—	—	—	—	5	5	1	6	—	—	6	12
9 — Lençoes	—	—	—	—	6	6	2	12	—	—	8	20
10 — Piramboia	—	—	—	—	2	2	1	5	—	—	4	9
11 — Santa Barbara do Rio Pardo	—	—	—	—	3	3	1	4	1	3	3	10
12 — São Manoel	—	—	—	—	15	15	3	28	1	3	16	47
TOTAES DA REGIÃO	—	—	1	3	74	77	16	150	4	12	95	257

ESTABELECIMENTOS DE ENSINO PRIMARIO MANTIDOS PELO ESTADO

N.º 5 — REGIÃO DE CAMPINAS — QUADRO XI

MUNICIPIOS	SÉDE DOS MUNICIPIOS						SÉDE DOS DISTRICTOS DE PAZ					
	Grupos escolares		Escolas reunidas		Escolas isoladas	Total das unidades	Grupos escolares		Escolas reunidas		Escolas isoladas	Total das unidades
	N.º	Clas.	N.º	Clas.			N.º	Clas.	N.º	Clas.		
1 - Amparo	2	30	—	—	—	30	1	5	—	—	—	5
2 — Campinas	8	136	—	—	14	150	4	30	—	—	—	30
3 — Espirito Santo do Pinhal	2	24	—	—	—	24	1	4	—	—	—	4
4 — Itapira	1	18	—	—	—	18	—	—	—	—	—	—
5 — Mogy-Guassú	1	8	—	—	—	8	—	—	—	—	—	—
6 — Mogy-Mirim	2	24	—	—	—	24	4	22	—	—	—	22
7 — Pedreira	1	8	—	—	—	8	—	—	—	—	—	—
8 — São João da Bôa Vista	1	26	—	—	1	27	1	9	—	—	2	11
9 — Serra Negra	1	11	—	—	—	11	—	—	1	3	—	3
10 — Soccorro	1	10	—	—	—	10	—	—	—	—	—	—
TOTAES DA REGIÃO	20	295	—	—	15	310	11	70	1	3	2	75

MUNICIPIOS	ZONA RURAL						G E R A L					
	Grupos escolares		Escolas reunidas		Escolas isoladas	Total das unidades	Grupos escolares		Escolas reunidas		Escolas isoladas	Total das unidades
	N.º	Clas.	N.º	Clas.			N.º	Clas.	N.º	Clas.		
1 — Amparo	1	5	—	—	15	20	4	40	—	—	15	55
2 — Campinas	2	9	—	—	63	72	14	175	—	—	77	252
3 — Espirito Santo do Pinhal	1	4	—	—	8	12	4	32	—	—	8	40
4 — Itapira	—	—	—	—	14	14	1	18	—	—	14	32
5 — Mogy-Guassú	—	—	—	—	8	8	1	8	—	—	8	16
6 — Mogy-Mirim	—	—	—	—	23	23	6	46	—	—	23	69
7 — Pedreira	—	—	—	—	3	3	1	8	—	—	3	11
8 — São João da Bôa Vista	—	—	—	—	9	9	2	35	—	—	12	47
9 — Serra Negra	—	—	—	—	7	7	1	11	1	3	7	21
10 — Soccorro	—	—	—	—	6	6	1	10	—	—	6	16
TOTAES DA REGIÃO	4	18	—	—	156	174	35	383	1	3	173	559

NOTA — Não consta deste quadro, por se destinar a adultos, a Escola Masculina Nocturna Urbana, de Campinas.

ESTABELECIMENTOS DE ENSINO PRIMARIO MANTIDOS PELO ESTADO

N.º 6 — REGIÃO DE CASA BRANCA — QUADRO XI

MUNICIPIOS	SÉDE DOS MUNICIPIOS						SÉDE DOS DISTRICTOS DE PAZ					
	Grupos escolares		Escolas reunidas		Escolas isoladas	Total das unidades	Grupos escolares		Escolas reunidas		Escolas isoladas	Total das unidades
	N.º	Clas.	N.º	Clas.			N.º	Clas.	N.º	Clas.		
1 — Altinopolis	1	9	—	—	—	9	—	—	—	—	—	—
2 — Caconde	1	8	—	—	—	8	—	—	—	—	—	—
3 — Cajurú	1	10	—	—	—	10	—	—	2	6	—	6
4 — Casa Branca	2	23	—	—	3	26	1	7	—	—	2	9
5 — Grama	1	7	—	—	—	7	—	—	—	—	—	—
6 — Mocóca	1	23	—	—	1	24	—	—	—	—	5	5
7 — Santa Rosa	1	8	—	—	—	8	—	—	—	—	—	—
8 — Sto. Antonio da Alegria	1	6	—	—	—	6	—	—	—	—	—	—
9 — S. José do Rio Pardo	2	27	—	—	—	27	—	—	1	3	—	3
10 — São Simão	1	14	—	—	—	14	—	—	—	—	—	—
11 — Serra Azul	1	6	—	—	—	6	—	—	—	—	—	—
12 — Tambahú	1	9	—	—	—	9	—	—	—	—	—	—
13 — Tapyratiba	1	6	—	—	—	6	—	—	—	—	—	—
14 — Vargem Grande	1	11	—	—	—	11	—	—	—	—	—	—
TOTAES DA REGIÃO	16	167	—	—	4	171	1	7	3	9	7	23

MUNICIPIOS	ZONA RURAL						GERAL					
	Grupos escolares		Escolas reunidas		Escolas isoladas	Total das unidades	Grupos escolares		Escolas reunidas		Escolas isoladas	Total das unidades
	N.º	Clas.	N.º	Clas.			N.º	Clas.	N.º	Clas.		
1 — Altinopolis	—	—	—	—	9	9	1	9	—	—	9	18
2 — Caconde	—	—	—	—	12	12	1	8	—	—	12	20
3 — Cajurú	—	—	—	—	14	14	1	10	2	6	14	30
4 — Casa Branca	—	—	—	—	32	32	3	30	—	—	37	67
5 — Grama	—	—	—	—	8	8	1	7	—	—	8	15
6 — Mocóca	—	—	—	—	22	22	1	23	—	—	28	51
7 — Santa Rosa	—	—	—	—	10	10	1	8	—	—	10	18
8 — Sto. Antonio da Alegria	—	—	—	—	7	7	1	6	—	—	7	13
9 — S. José do Rio Pardo	—	—	—	—	28	28	2	27	1	3	28	58
10 — São Simão	1	7	—	—	27	34	2	21	—	—	27	48
11 — Serra Azul	—	—	—	—	5	5	1	6	—	—	5	11
12 — Tambahú	—	—	—	—	11	11	1	9	—	—	11	20
13 — Tapyratiba	—	—	—	—	5	5	1	6	—	—	5	11
14 — Vargem Grande	—	—	—	—	5	5	1	11	—	—	5	16
TOTAES DA REGIÃO	1	7	—	—	195	202	18	181	3	9	206	396

ESTABELECIMENTOS DE ENSINO PRIMARIO MANTIDOS PELO ESTADO

N.º 7 — REGIÃO DE GUARATINGUETÁ' — QUADRO XI

MUNICIPIOS	SÉDE DOS MUNICIPIOS						SÉDE DOS DISTRICTOS DE PAZ					
	Grupos escolares		Escolas reunidas		Escolas isoladas	Total das unidades	Grupos escolares		Escolas reunidas		Escolas isoladas	Total das unidades
	N.º	Clas.	N.º	Clas.			N.º	Clas.	N.º	Clas.		
1 — Apparecida	1	12	—	—	—	12	—	—	—	—	—	—
2 — Areias	1	5	—	—	—	5	—	—	—	—	—	—
3 — Bananal	1	6	—	—	—	6	—	—	—	—	—	—
4 — Cachoeira	1	15	—	—	3	18	—	—	—	—	—	—
5 — Cunha	1	4	—	—	—	4	—	—	—	—	1	1
6 — Cruzeiro	2	28	—	—	5	33	—	—	—	—	—	—
7 — Guaratinguetá	4	38	—	—	3	41	—	—	—	—	—	—
8 — Jatahy	—	—	—	—	—	—	1	4	—	—	—	4
9 — Lorena	2	21	—	—	—	21	—	—	—	—	—	—
10 — Pinheiros	—	—	—	—	2	2	—	—	—	—	2	2
11 — Piquete	1	9	—	—	—	9	—	—	—	—	—	—
12 — Queluz	1	8	—	—	—	8	—	—	—	—	—	—
13 — S. José do Barreiro	1	4	—	—	—	4	—	—	—	—	—	—
14 — Silveiras	1	4	—	—	—	4	—	—	—	—	—	—
TOTAES DA REGIÃO	17	154	—	—	13	167	1	4	—	—	3	7

MUNICIPIOS	ZONA RURAL						GERAL					
	Grupos escolares		Escolas reunidas		Escolas isoladas	Total das unidades	Grupos escolares		Escolas reunidas		Escolas isoladas	Total das unidades
	N.º	Clas.	N.º	Clas.			N.º	Clas.	N.º	Clas.		
1 — Apparecida	1	4	—	—	4	8	2	16	—	—	4	20
2 — Areias	—	—	—	—	5	5	1	5	—	—	5	10
3 — Bananal	—	—	1	3	7	10	1	6	1	3	7	16
4 — Cachoeira	—	—	—	—	6	6	1	15	—	—	9	24
5 — Cunha	—	—	—	—	11	11	1	4	—	—	12	16
6 — Cruzeiro	—	—	—	—	7	7	2	28	—	—	12	40
7 — Guaratinguetá	—	—	—	—	29	29	4	38	—	—	32	70
8 — Jatahy	—	—	—	—	1	1	1	4	—	—	1	5
9 — Lorena	1	4	—	—	8	12	3	25	—	—	8	33
10 — Pinheiros	—	—	—	—	3	3	—	—	—	—	7	7
11 — Piquete	—	—	—	—	4	4	1	9	—	—	4	13
12 — Queluz	—	—	—	—	5	5	1	8	—	—	5	13
13 — São José do Barreiro	—	—	—	—	7	7	1	4	—	—	7	11
14 — Silveiras	—	—	—	—	5	5	1	4	—	—	5	9
TOTAES DA REGIÃO	2	8	1	3	102	113	20	166	1	3	118	287

NOTA — Não constam deste quadro, por se destinarem a adultos, 2 cursos de alphabetização urbanos do 1.º Batalhão do 5.º R. I., de Lorena.

ESTABELECIMENTOS DE ENSINO PRIMARIO MANTIDOS PELO ESTADO

N.º 8 — REGIÃO DE ITAPETININGA — QUADRO XI

MUNICIPIOS	SÉDE DOS MUNICIPIOS						SÉDE DOS DISTRICTOS DE PAZ					
	Grupos escolares		Escolas reunidas		Escolas isoladas	Total das unidades	Grupos escolares		Escolas reunidas		Escolas isoladas	Total das unidades
	N.º	Clas.	N.º	Clas.			N.º	Clas.	N.º	Clas.		
1 — Angatuba	1	6	—	—	—	6	—	—	—	—	—	—
2 — Apiahy	1	4	—	—	—	4	—	—	—	—	1	1
3 — Bury	1	6	—	—	—	6	—	—	—	—	2	2
4 — Capão Bonito	1	7	—	—	—	7	—	—	—	—	2	2
5 — Capoeiras	—	—	—	—	1	1	—	—	—	—	—	—
6 — Faxina	1	12	—	—	1	13	—	—	—	—	1	1
7 — Guarehy	1	4	—	—	—	4	—	—	—	—	—	—
8 — Iporanga	—	—	1	3	—	3	—	—	—	—	—	—
9 — Itaberá	1	5	—	—	—	5	—	—	—	—	—	—
10 — Itapetininga	3	37	—	—	5	42	—	—	—	—	4	4
11 — Itaporanga	1	4	—	—	—	4	—	—	—	—	1	1
12 — Itararé	1	13	—	—	—	13	—	—	—	—	—	—
13 — Ribeira	—	—	—	—	2	2	—	—	—	—	—	—
14 — Ribeirão Branco	—	—	1	3	—	3	—	—	—	—	—	—
15 — Ribeirão Vermelho	1	4	—	—	—	4	—	—	—	—	—	—
16 — São Miguel Archanjo	1	4	—	—	—	4	—	—	—	—	—	—
17 — Sarapuhy	1	4	—	—	—	4	—	—	—	—	—	—
TOTAES DA REGIÃO	15	110	2	6	9	125	—	—	—	—	11	11

MUNICIPIOS	ZONA RURAL						G E R A L					
	Grupos escolares		Escolas reunidas		Escolas isoladas	Total das unidades	Grupos escolares		Escolas reunidas		Escolas isoladas	Total das unidades
	N.º	Clas.	N.º	Clas.			N.º	Clas.	N.º	Clas.		
1 — Angatuba	—	—	—	—	12	12	1	6	—	—	12	18
2 — Apiahy	—	—	—	—	6	6	1	4	—	—	7	11
3 — Bury	—	—	—	—	3	3	1	6	—	—	5	11
4 — Capão Bonito	—	—	—	—	12	12	1	7	—	—	14	21
5 — Capoeiras	—	—	—	—	5	5	—	—	—	—	6	6
6 — Faxina	—	—	—	—	7	7	1	12	—	—	9	21
7 — Guarehy	—	—	—	—	6	6	1	4	—	—	6	10
8 — Iporanga	—	—	—	—	1	1	—	—	1	3	1	4
9 — Itaberá	—	—	—	—	3	3	1	5	—	—	3	8
10 — Itapetininga	—	—	—	—	21	21	3	37	—	—	30	67
11 — Itaporanga	—	—	—	—	2	2	1	4	—	—	3	7
12 — Itararé	—	—	—	—	2	2	1	13	—	—	2	15
13 — Ribeira	—	—	—	—	3	3	—	—	—	—	5	5
14 — Ribeirão Branco	—	—	—	—	2	2	—	—	1	3	2	5
15 — Ribeirão Vermelho	—	—	—	—	1	1	1	4	—	—	1	5
16 — São Miguel Archanjo	—	—	—	—	9	9	1	4	—	—	9	13
17 — Sarapuhy	—	—	—	—	4	4	1	4	—	—	4	8
TOTAES DA REGIÃO	—	—	—	—	99	99	15	110	2	6	119	235

ESTABELECIMENTOS DE ENSINO PRIMARIO MANTIDOS PELO ESTADO

N.º 9

REGIÃO DE JABOTICABAL

QUADRO XI

MUNICIPIOS	SÉDE DOS MUNICIPIOS						SÉDE DOS DISTRICTOS DE PAZ					
	Grupos escolares		Escolas reunidas		Escolas isoladas	Total das unidades	Grupos escolares		Escolas reunidas		Escolas isoladas	Total das unidades
	N.º	Clas.	N.º	Clas.			N.º	Clas.	N.º	Clas.		
1 — Barretos	1	29	—	—	—	29	—	—	—	—	2	2
2 — Bebedouro	1	24	—	—	1	25	1	4	—	—	2	6
3 — Cajoby	1	5	—	—	—	5	—	—	1	3	—	3
4 — Collina	1	8	—	—	—	8	1	6	—	—	—	6
5 — Guariba	1	8	—	—	—	8	—	—	—	—	—	—
6 — Jaboticabal	2	28	—	—	—	28	3	20	—	—	7	27
7 — Monte Alto	1	10	—	—	—	10	2	11	—	—	4	15
8 — Monte Azul	1	12	—	—	—	12	—	—	—	—	—	—
9 — Nova Granada	1	9	—	—	—	9	—	—	—	—	5	5
10 — Olympia	1	21	—	—	—	21	3	16	—	—	—	16
11 — Pitangueiras	1	8	—	—	—	8	—	—	1	3	1	4
12 — Viradouro	1	8	—	—	—	8	1	7	—	—	—	7
TOTAES DA REGIÃO	13	170	—	—	1	171	11	64	2	6	21	91

MUNICIPIOS	ZONA RURAL						G E R A L					
	Grupos escolares		Escolas reunidas		Escolas isoladas	Total das unidades	Grupos escolares		Escolas reunidas		Escolas isoladas	Total das unidades
	N.º	Clas.	N.º	Clas.			N.º	Clas.	N.º	Clas.		
1 — Barretos	—	—	—	—	6	6	1	29	—	—	8	37
2 — Bebedouro	—	—	—	—	10	10	2	28	—	—	13	41
3 — Cajoby	—	—	1	3	—	3	1	5	2	6	—	11
4 — Collina	—	—	—	—	12	12	2	14	—	—	12	26
5 — Guariba	—	—	—	—	4	4	1	8	—	—	4	12
6 — Jaboticabal	—	—	—	—	11	11	5	48	—	—	18	66
7 — Monte Alto	—	—	—	—	6	6	3	21	—	—	10	31
8 — Monte Azul	—	—	—	—	—	—	1	12	—	—	—	12
9 — Nova Granada	—	—	—	—	3	3	1	9	—	—	8	17
10 — Olympia	—	—	—	—	11	11	4	37	—	—	11	48
11 — Pitangueiras	—	—	—	—	2	2	1	8	1	3	3	14
12 — Viradouro	—	—	—	—	4	4	2	15	—	—	4	19
TOTAES DA REGIÃO	—	—	1	3	69	72	24	234	3	9	91	334

ESTABELECIMENTOS DE ENSINO PRIMARIO MANTIDOS PELO ESTADO

N.º 10 — REGIÃO DE LINS — QUADRO XI

MUNICIPIOS	SÉDE DOS MUNICIPIOS						SÉDE DOS DISTRICTOS DE PAZ					
	Grupos escolares		Escolas reunidas		Escolas isoladas	Total das unidades	Grupos escolares		Escolas reunidas		Escolas isoladas	Total das unidades
	N.º	Clas.	N.º	Clas.			N.º	Clas.	N.º	Clas.		
1 — Araçatuba	1	18	—	—	2	20	—	—	—	—	6	6
2 — Avanhandava	1	5	—	—	—	5	—	—	—	—	—	—
3 — Biriguy	1	15	—	—	1	16	—	—	—	—	2	2
4 — Cafelandia	1	6	—	—	3	9	—	—	—	—	—	—
5 — Coroados	—	—	—	—	3	3	—	—	—	—	—	—
6 — Glycerio	1	4	—	—	—	4	—	—	—	—	6	6
7 — Lins	2	26	—	—	—	26	1	5	—	—	6	11
8 — Pennapolis	1	14	—	—	—	14	—	—	—	—	1	1
9 — Promissão	1	12	—	—	—	12	—	—	—	—	—	—
TOTAES DA REGIÃO	9	100	—	—	9	109	1	5	—	—	21	26

MUNICIPIOS	ZONA RURAL						GERAL					
	Grupos escolares		Escolas reunidas		Escolas isoladas	Total das unidades	Grupos escolares		Escolas reunidas		Escolas isoladas	Total das unidades
	N.º	Clas.	N.º	Clas.			N.º	Clas.	N.º	Clas.		
1 — Araçatuba	—	—	—	—	15	15	1	18	—	—	23	41
2 — Avanhandava	—	—	—	—	8	8	1	5	—	—	8	13
3 — Biriguy	—	—	—	—	16	16	1	15	—	—	19	34
4 — Cafelandia	—	—	—	—	14	14	1	6	—	—	17	23
5 — Coroados	—	—	—	—	1	1	—	—	—	—	4	4
6 — Glycerio	—	—	—	—	1	1	1	4	—	—	7	11
7 — Lins	—	—	—	—	16	16	3	31	—	—	22	53
8 — Pennapolis	—	—	—	—	15	15	1	14	—	—	16	30
9 — Promissão	—	—	—	—	12	12	1	12	—	—	12	24
TOTAES DA REGIÃO	—	—	—	—	98	98	10	105	—	—	128	233

ESTABELECIMENTOS DE ENSINO PRIMARIO MANTIDOS PELO ESTADO

N.º 11

REGIÃO DE PIRACICABA

QUADRO XI

MUNICIPIOS	SÉDE DOS MUNICIPIOS						SÉDE DOS DISTRICTOS DE PAZ					
	Grupos escolares		Escolas reunidas		Escolas isoladas	Total das unidades	Grupos escolares		Escolas reunidas		Escolas isoladas	Total das unidades
	N.º	Clas.	N.º	Clas.			N.º	Clas.	N.º	Clas.		
1 — Capivary	1	18	—	—	—	18	2	12	—	—	—	12
2 — Indaiatuba	1	10	—	—	—	10	—	—	—	—	—	—
3 — Monte-Mór	1	8	—	—	—	8	1	6	—	—	—	6
4 — Piracicaba	7	82	—	—	3	85	1	5	—	—	1	6
5 — Rio das Pedras	1	8	—	—	—	8	1	5	—	—	—	5
6 — Santa Barbara	1	10	—	—	—	10	—	—	—	—	—	—
7 — São Pedro	1	9	—	—	—	9	—	—	1	3	—	3
8 — Villa Americana	1	13	—	—	—	13	—	—	—	—	—	—
TOTAES DA REGIÃO	14	158	—	—	3	161	5	28	1	3	1	32

MUNICIPIOS	ZONA RURAL						G E R A L					
	Grupos escolares		Escolas reunidas		Escolas isoladas	Total das unidades	Grupos escolares		Escolas reunidas		Escolas isoladas	Total das unidades
	N.º	Clas.	N.º	Clas.			N.º	Clas.	N.º	Clas.		
1 — Capivary	—	—	—	—	16	16	3	30	—	—	16	46
2 — Indaiatuba	—	—	—	—	8	8	1	10	—	—	8	18
3 — Monte-Mór	—	—	—	—	8	8	2	14	—	—	8	22
4 — Piracicaba	20	98	—	—	23	121	28	185	—	—	27	212
5 — Rio das Pedras	—	—	1	3	10	13	2	13	1	3	10	26
6 — Santa Barbara	—	—	—	—	12	12	1	10	—	—	12	22
7 — São Pedro	—	—	—	—	9	9	1	9	1	3	9	21
8 — Villa Americana	2	10	—	—	9	19	3	23	—	—	9	32
TOTAES DA REGIÃO	22	108	1	3	95	206	41	294	2	6	99	399

NOTA — Não consta deste quadro, por se destinar a adultos, a Escola Masculina Nocturna Urbana, de Piracicaba.

ESTABELECIMENTOS DE ENSINO PRIMARIO MANTIDOS PELO ESTADO

N.º 12 — REGIÃO DE PIRASSUNUNGA — QUADRO XI

MUNICIPIOS	SÉDE DOS MUNICIPIOS						SÉDE DOS DISTRICTOS DE PAZ					
	Grupos escolares		Escolas reunidas		Escolas isoladas	Total das unidades	Grupos escolares		Escolas reunidas		Escolas isoladas	Total das unidades
	N.º	Clas.	N.º	Clas.			N.º	Clas.	N.º	Clas.		
1 — Araras	1	16	—	—	—	16	—	—	—	—	—	—
2 — Descalvado	1	12	—	—	—	12	—	—	—	—	—	—
3 — Leme	1	12	—	—	—	12	—	—	—	—	—	—
4 — Palmeiras	1	11	—	—	—	11	—	—	—	—	—	—
5 — Pirassununga	2	25	—	—	3	28	—	—	—	—	2	2
6 — Porto Ferreira	1	8	—	—	—	8	—	—	—	—	—	—
7 — Santa Rita do Passa Quatro	1	12	—	—	—	12	—	—	1	3	—	3
TOTAES DA REGIÃO	8	96	—	—	3	99	—	—	1	3	2	5

MUNICIPIOS	ZONA RURAL						GERAL					
	Grupos escolares		Escolas reunidas		Escolas isoladas	Total das unidades	Grupos escolares		Escolas reunidas		Escolas isoladas	Total das unidades
	N.º	Clas.	N.º	Clas.			N.º	Clas.	N.º	Clas.		
1 — Araras	1	4	—	—	28	32	2	20	—	—	28	48
2 — Descalvado	—	—	—	—	26	26	1	12	—	—	26	38
3 — Leme	—	—	—	—	10	10	1	12	—	—	10	22
4 — Palmeiras	—	—	—	—	11	11	1	11	—	—	11	22
5 — Pirassununga	—	—	—	—	25	25	2	25	—	—	30	55
6 — Porto Ferreira	—	—	—	—	4	4	1	8	—	—	4	12
7 — Santa Rita do Passa Quatro	—	—	—	—	17	17	1	12	1	3	17	32
TOTAES DA REGIÃO	1	4	—	—	121	125	9	100	1	3	126	229

NOTA — Não constam deste quadro, por se destinarem a adultos, 5 escolas regimentaes urbanas, do 2.º R. C. D., de Pirassununga.

ESTABELECIMENTOS DE ENSINO PRIMARIO MANTIDOS PELO ESTADO

N.º 13 — REGIÃO DE PRESIDENTE PRUDENTE — QUADRO XI

MUNICIPIOS	SÉDE DOS MUNICIPIOS						SÉDE DOS DISTRICTOS DE PAZ					
	Grupos escolares		Escolas reunidas		Escolas isoladas	Total das unidades	Grupos escolares		Escolas reunidas		Escolas isoladas	Total das unidades
	N.º	Clas.	N.º	Clas.			N.º	Clas.	N.º	Clas.		
1 — Assis	1	13	—	—	5	18	—	—	—	—	2	2
2 — Campos Novos	1	4	—	—	—	4	1	4	—	—	5	9
3 — Candido Motta	1	6	—	—	—	6	—	—	—	—	1	1
4 — Maracahy	1	4	—	—	—	4	—	—	—	—	—	—
5 — Palmital	1	10	—	—	—	10	—	—	—	—	1	1
6 — Paraguassú	1	6	—	—	—	6	—	—	—	—	2	2
7 — Presidente Prudente	2	20	—	—	—	20	3	12	—	—	8	20
8 — Presidente Wenceslau	1	6	—	—	—	6	—	—	—	—	2	2
9 — Quatá	1	6	—	—	—	6	1	4	—	—	—	4
10 — Santo Anastacio	1	8	—	—	—	8	—	—	—	—	1	1
11 — Sapezal	—	—	—	—	1	1	—	—	—	—	3	3
TOTAES DA REGIÃO	11	33	—	—	6	89	5	20	—	—	25	45

MUNICIPIOS	ZONA RURAL						GERAL					
	Grupos escolares		Escolas reunidas		Escolas isoladas	Total das unidades	Grupos escolares		Escolas reunidas		Escolas isoladas	Total das unidades
	N.º	Clas.	N.º	Clas.			N.º	Clas.	N.º	Clas.		
1 — Assis	—	—	—	—	12	12	1	13	—	—	19	32
2 — Campos Novos	—	—	—	—	4	4	2	8	—	—	9	17
3 — Candido Motta	—	—	—	—	5	5	1	6	—	—	6	12
4 — Maracahy	—	—	—	—	11	11	1	4	—	—	11	15
5 — Palmital	—	—	—	—	11	11	1	10	—	—	12	22
6 — Paraguassú	—	—	—	—	4	4	1	6	—	—	6	12
7 — Presidente Prudente	—	—	—	—	22	22	5	32	—	—	30	62
8 — Presidente Wenceslau	—	—	—	—	18	18	1	6	—	—	20	26
9 — Quatá	—	—	—	—	8	8	2	10	—	—	8	18
10 — Santo Anastacio	—	—	—	—	9	9	1	8	—	—	10	18
11 — Sapezal	—	—	—	—	8	8	—	—	—	—	12	12
TOTAES DA REGIÃO	—	—	—	—	112	112	16	103	—	—	143	246

ESTABELECIMENTOS DE ENSINO PRIMARIO MANTIDOS PELO ESTADO

N.º 14 — REGIÃO DE RIBEIRÃO PRETO — QUADRO XI

MUNICIPIOS	SÉDE DOS MUNICIPIOS						SÉDE DOS DISTRICTOS DE PAZ					
	Grupos escolares		Escolas reunidas		Escolas isoladas	Total das unidades	Grupos escolares		Escolas reunidas		Escolas isoladas	Total das unidades
	N.º	Clas.	N.º	Clas.			N.º	Clas.	N.º	Clas.		
1 — Batataes	1	16	—	—	2	18	—	—	—	—	—	—
2 — Brodowsky	1	9	—	—	—	9	—	—	—	—	—	—
3 — Cravinhos	1	12	—	—	—	12	1	4	—	—	—	4
4 — Franca	3	42	—	—	—	42	3	14	—	—	3	17
5 — Guará	1	8	—	—	—	8	—	—	—	—	—	—
6 — Guayra	1	8	—	—	—	8	—	—	—	—	—	—
7 — Igarapava	1	14	—	—	—	14	—	—	—	—	4	4
8 — Ituverava	1	12	—	—	—	12	—	—	—	—	2	2
9 — Jardinopolis	1	14	—	—	—	14	—	—	1	3	—	3
10 — Morro Agudo	1	5	—	—	—	5	—	—	—	—	—	—
11 — Nuporanga	1	4	—	—	—	4	—	—	—	—	—	—
12 — Orlandia	1	9	—	—	—	9	1	6	—	—	—	6
13 — Patroc. do Sapucahy	1	4	—	—	—	4	—	—	—	—	3	3
14 — Pedregulho	1	8	—	—	—	8	—	—	—	—	2	2
15 — Ribeirão Preto	6	111	—	—	6	117	1	7	—	—	—	7
16 — São Joaquim	1	10	—	—	1	11	1	4	—	—	—	4
17 — Sertãozinho	1	14	—	—	—	14	1	8	—	—	2	10
TOTAES DA REGIÃO	24	300	—	—	9	309	8	43	1	3	16	62

MUNICIPIOS	ZONA RURAL						GERAL					
	Grupos escolares		Escolas reunidas		Escolas isoladas	Total das unidades	Grupos escolares		Escolas reunidas		Escolas isoladas	Total das unidades
	N.º	Clas.	N.º	Clas.			N.º	Clas.	N.º	Clas.		
1 — Batataes	—	—	—	—	10	10	1	16	—	—	12	28
2 — Brodowsky	—	—	—	—	6	6	1	9	—	—	6	15
3 — Cravinhos	—	—	—	—	19	19	2	16	—	—	19	35
4 — Franca	—	—	—	—	16	16	6	56	—	—	19	75
5 — Guará	—	—	—	—	1	1	1	8	—	—	1	9
6 — Guayra	—	—	—	—	2	2	1	8	—	—	2	10
7 — Igarapava	—	—	—	—	8	8	1	14	—	—	12	26
8 — Ituverava	—	—	—	—	9	9	1	12	—	—	11	23
9 — Jardinopolis	—	—	—	—	8	8	1	14	1	3	8	25
10 — Morro Agudo	—	—	—	—	3	3	1	5	—	—	3	8
11 — Nuporanga	—	—	—	—	1	1	1	4	—	—	1	5
12 — Orlandia	—	—	—	—	5	5	2	15	—	—	5	20
13 — Patroc. Sapucahy	—	—	—	—	2	2	1	4	—	—	5	9
14 — Pedregulho	—	—	—	—	2	2	1	8	—	—	4	12
15 — Ribeirão Preto	—	—	1	3	41	44	7	118	1	3	47	168
16 — São Joaquim	—	—	—	—	8	8	2	14	—	—	9	23
17 — Sertãozinho	—	—	—	—	17	17	2	22	—	—	19	41
TOTAES DA REGIÃO	—	—	1	3	158	161	32	343	2	6	183	532

ESTABELECIMENTOS DE ENSINO PRIMARIO MANTIDOS PELO ESTADO

N.º 15

REGIÃO DE RIO CLARO

QUADRO XI

MUNICIPIOS	SÉDE DOS MUNICIPIOS						SÉDE DOS DISTRICTOS DE PAZ					
	Grupos escolares		Escolas reunidas		Escolas isoladas	Total das unidades	Grupos escolares		Escolas reunidas		Escolas isoladas	Total das unidades
	N.º	Clas.	N.º	Clas.			N.º	Clas.	N.º	Clas.		
1 — Annapolis	1	4	—	—	—	4	—	—	—	—	—	—
2 — Barra Bonita	1	8	—	—	—	8	—	—	—	—	—	—
3 — Bica de Pedra	1	9	—	—	—	9	—	—	—	—	—	—
4 — Brotas	1	9	—	—	—	9	—	—	—	—	—	—
5 — Dois Corregos	1	13	—	—	—	13	—	—	—	—	2	2
6 — Jahú	2	36	—	—	—	36	1	4	—	—	—	4
7 — Limeira	1	30	—	—	3	33	1	7	—	—	2	9
8 — Mineiros	1	7	—	—	—	7	—	—	—	—	—	—
9 — Rio Claro	3	54	—	—	—	54	3	22	1	3	1	26
10 — Torrinha	1	7	—	—	—	7	—	—	—	—	—	—
TOTAES DA REGIÃO	13	177	—	—	3	180	5	33	1	3	5	41

MUNICIPIOS	ZONA RURAL						G E R A L					
	Grupos escolares		Escolas reunidas		Escolas isoladas	Total das unidades	Grupos escolares		Escolas reunidas		Escolas isoladas	Total das unidades
	N.º	Clas.	N.º	Clas.			N.º	Clas.	N.º	Clas.		
1 — Annapolis	—	—	—	—	2	2	1	4	—	—	2	6
2 — Barra Bonita	—	—	—	—	5	5	1	8	—	—	5	13
3 — Bica de Pedra	—	—	—	—	5	5	1	9	—	—	5	14
4 — Brotas	—	—	—	—	10	10	1	9	—	—	10	19
5 — Dois Corregos	—	—	—	—	9	9	1	13	—	—	11	24
6 — Jahú	1	4	1	3	9	16	4	44	1	3	9	56
7 — Limeira	—	—	1	3	19	22	2	37	1	3	24	64
8 — Mineiros	—	—	—	—	2	2	1	7	—	—	2	9
9 — Rio Claro	—	—	—	—	24	24	6	76	1	3	25	104
10 — Torrinha	—	—	—	—	4	4	1	7	—	—	4	11
TOTAES DA REGIÃO	1	4	2	6	89	99	19	214	3	9	97	320

ESTABELECIMENTOS DE ENSINO PRIMARIO MANTIDOS PELO ESTADO

N.º 16 — REGIÃO DE RIO PRETO — QUADRO XI

MUNICIPIOS	SÉDE DOS MUNICIPIOS						SÉDE DOS DISTRICTOS DE PAZ					
	Grupos escolares		Escolas reunidas		Escolas isoladas	Total das unidades	Grupos escolares		Escolas reunidas		Escolas isoladas	Total das unidades
	N.º	Clas.	N.º	Clas.			N.º	Clas.	N.º	Clas.		
1 — Cedral	1	8	—	—	—	8	—	—	—	—	—	—
2 — Ibirá	1	8	—	—	—	8	—	—	—	—	—	—
3 — Ignacio Uchôa	1	8	—	—	—	8	—	—	—	—	—	—
4 — José Bonifacio	1	6	—	—	—	6	—	—	—	—	2	2
5 — Mirasol	1	12	—	—	—	12	—	—	—	—	15	15
6 — Monte Aprazivel	1	8	—	—	—	8	—	—	—	—	10	10
7 — Potyrendaba	1	7	—	—	—	7	—	—	—	—	—	—
8 — Rio Preto	2	35	—	—	6	41	1	5	—	—	16	21
9 — Tanaby	—	—	1	3	—	3	—	—	—	—	2	2
TOTAES DA REGIÃO	9	92	1	3	6	101	1	5	—	—	45	50

MUNICIPIOS	ZONA RURAL						G E R A L					
	Grupos escolares		Escolas reunidas		Escolas isoladas	Total das unidades	Grupos escolares		Escolas reunidas		Escolas isoladas	Total das unidades
	N.º	Clas.	N.º	Clas.			N.º	Clas.	N.º	Clas.		
1 — Cedral	—	—	—	—	4	4	1	8	—	—	4	12
2 — Ibirá	—	—	—	—	3	3	1	8	—	—	3	11
3 — Ignacio Uchôa	—	—	—	—	4	4	1	8	—	—	4	12
4 — José Bonifacio	—	—	—	—	6	6	1	6	—	—	8	14
5 — Mirasol	—	—	—	—	12	12	1	12	—	—	27	39
6 — Monte Aprazivel	—	—	—	—	3	3	1	8	—	—	13	21
7 — Potyrendaba	—	—	—	—	5	5	1	7	—	—	5	12
8 — Rio Preto	—	—	—	—	20	20	3	40	—	—	42	82
9 — Tanaby	—	—	—	—	3	3	—	—	1	3	5	8
TOTAES DA REGIÃO	—	—	—	—	60	60	10	97	1	3	111	211

ESTABELECIMENTOS DE ENSINO PRIMARIO MANTIDOS PELO ESTADO

N.º 17 — REGIÃO DE SANTA CRUZ DO RIO PARDO — QUADRO XI

MUNICIPIOS	SÉDE DOS MUNICIPIOS						SÉDE DOS DISTRICTOS DE PAZ					
	Grupos escolares		Escolas reunidas		Escolas isoladas	Total das unidades	Grupos escolares		Escolas reunidas		Escolas isoladas	Total das unidades
	N.º	Clas.	N.º	Clas.			N.º	Clas.	N.º	Clas.		
1 — Bernardino de Campos	1	10	—	—	—	10	—	—	—	—	—	—
2 — Chavantes	1	10	—	—	—	10	—	—	—	—	—	—
3 — Fartura	1	8	—	—	—	8	—	—	—	—	2	2
4 — Ipaussú	1	8	—	—	—	8	—	—	—	—	—	—
5 — Oleo	1	4	—	—	—	4	—	—	—	—	2	2
6 — Ourinhos	1	12	—	—	—	12	—	—	—	—	—	—
7 — Pirajú	1	12	—	—	4	16	2	8	1	3	3	14
8 — Salto Grande	1	4	—	—	—	4	1	4	—	—	—	4
9 — Santa Cruz do Rio Pardo	1	16	—	—	—	16	—	—	—	—	2	2
10 — São Pedro do Turvo	—	—	1	3	—	3	—	—	—	—	1	1
11 — Taquary	—	—	1	3	—	3	—	—	—	—	—	—
TOTAES DA REGIÃO	9	84	2	6	4	94	3	12	1	3	10	25

MUNICIPIOS	ZONA RURAL						G E R A L					
	Grupos escolares		Escolas reunidas		Escolas isoladas	Total das unidades	Grupos escolares		Escolas reunidas		Escolas isoladas	Total das unidades
	N.º	Clas.	N.º	Clas.			N.º	Clas.	N.º	Clas.		
1 — Bernardino de Campos	—	—	—	—	5	5	1	10	—	—	5	15
2 — Chavantes	—	—	1	3	7	10	1	10	1	3	7	20
3 — Fartura	—	—	—	—	8	8	1	8	—	—	10	18
4 — Ipaussú	—	—	—	—	7	7	1	8	—	—	7	15
5 — Oleo	—	—	—	—	6	6	1	4	—	—	8	12
6 — Ourinhos	—	—	—	—	3	3	1	12	—	—	3	15
7 — Pirajú	—	—	—	—	17	17	3	20	1	3	24	47
8 — Salto Grande	—	—	—	—	6	6	2	8	—	—	6	14
9 — Santa Cruz do Rio Pardo	—	—	—	—	18	18	1	16	—	—	20	36
10 — São Pedro do Turvo	—	—	—	—	2	2	—	—	1	3	3	6
11 — Taquary	—	—	—	—	1	1	—	—	1	3	1	4
TOTAES DA REGIÃO	—	—	1	3	80	83	12	96	4	12	94	202

ESTABELECIMENTOS DE ENSINO PRIMARIO MANTIDOS PELO ESTADO

N.º 18 — REGIÃO DE SANTOS — QUADRO XI

MUNICIPIOS	SÉDE DOS MUNICIPIOS						SÉDE DOS DISTRICTOS DE PAZ					
	Grupos escolares		Escolas reunidas		Escolas isoladas	Total das unidades	Grupos escolares		Escolas reunidas		Escolas isoladas	Total das unidades
	N.º	Clas.	N.º	Clas.			N.º	Clas.	N.º	Clas.		
1 — Cananéa	1	4	—	—	—	4	—	—	—	—	1	1
2 — Caraguatatuba	1	4	—	—	—	4	—	—	—	—	—	—
3 — Guarujá	1	6	—	—	—	6	—	—	—	—	—	—
4 — Iguape	1	11	—	—	—	11	1	5	—	—	6	11
5 — Itanhaen	—	—	1	3	—	3	—	—	—	—	—	—
6 — Jacupiranga	1	4	—	—	—	4	—	—	—	—	—	—
7 — Santos	7	159	—	—	10	169	—	—	—	—	3	3
8 — São Sebastião	1	5	—	—	—	5	—	—	—	—	—	—
9 — São Vicente	1	13	—	—	3	16	—	—	—	—	—	—
10 — Ubatuba	1	5	—	—	—	5	—	—	—	—	—	—
11 — Villa Bella	1	4	—	—	—	4	—	—	—	—	—	—
12 — Xiririca	1	4	—	—	—	4	—	—	—	—	4	4
TOTAES DA REGIÃO	17	219	1	3	13	235	1	5	—	—	14	19

MUNICIPIOS	ZONA RURAL						GERAL					
	Grupos escolares		Escolas reunidas		Escolas isoladas	Total das unidades	Grupos escolares		Escolas reunidas		Escolas isoladas	Total das unidades
	N.º	Clas.	N.º	Clas.			N.º	Clas.	N.º	Clas.		
1 — Cananéa	—	—	—	—	7	7	1	4	—	—	8	12
2 — Caraguatatuba	—	—	—	—	3	3	1	4	—	—	3	7
3 — Guarujá	1	6	—	—	—	6	2	12	—	—	—	12
4 — Iguape	1	4	—	—	26	30	3	20	—	—	32	52
5 — Itanhaen	—	—	—	—	8	8	—	—	1	3	8	11
6 — Jacupiranga	1	4	—	—	7	11	2	8	—	—	7	15
7 — Santos	—	—	—	—	3	3	7	159	—	—	16	175
8 — São Sebastião	—	—	—	—	11	11	1	5	—	—	11	16
9 — São Vicente	—	—	—	—	—	—	1	13	—	—	3	16
10 — Ubatuba	—	—	—	—	8	8	1	5	—	—	8	13
11 — Villa Bella	—	—	—	—	16	16	1	4	—	—	16	20
12 — Xiririca	—	—	—	—	21	21	1	4	—	—	25	29
TOTAES DA REGIÃO	3	14	—	—	110	124	21	238	1	3	137	378

NOTA — Não consta deste quadro, por se destinar a adultos, a Escola Regimental Urbana do Forte de Itaipú, em São Vicente.

ESTABELECIMENTOS DE ENSINO PRIMARIO MANTIDOS PELO ESTADO

N.º 19

REGIÃO DE SÃO CARLOS

QUADRO XI

MUNICIPIOS	SÉDE DOS MUNICIPIOS						SÉDE DOS DISTRICTOS DE PAZ					
	Grupos escolares		Escolas reunidas		Escolas isoladas	Total das unidades	Grupos escolares		Escolas reunidas		Escolas isoladas	Total das unidades
	N.º	Clas.	N.º	Clas.			N.º	Clas.	N.º	Clas.		
1 — Bariry	1	16	—	—	—	16	—	—	—	—	1	1
2 — Bôa Esperança	1	5	—	—	—	5	—	—	1	3	—	3
3 — Borborema	1	7	—	—	—	7	—	—	—	—	—	—
4 — Dourado	1	10	—	—	—	10	—	—	—	—	—	—
5 — Iacanga	1	4	—	—	—	4	—	—	1	3	—	3
6 — Ibitinga	1	13	—	—	—	13	—	—	—	—	1	1
7 — Itapolis	1	12	—	—	—	12	—	—	—	—	2	2
8 — Novo Horizonte	1	8	—	—	—	8	—	—	—	—	1	1
9 — Ribeirão Bonito	1	9	—	—	—	9	—	—	—	—	2	2
10 — São Carlos	4	58	—	—	3	61	2	8	—	—	—	8
11 — São João da Bocaina	1	10	—	—	—	10	—	—	—	—	—	—
12 — Tabatinga	1	6	—	—	—	6	1	6	—	—	—	6
TOTAES DA REGIÃO	15	158	—	—	3	161	3	14	2	6	7	27

MUNICIPIOS	ZONA RURAL						G E R A L					
	Grupos escolares		Escolas reunidas		Escolas isoladas	Total das unidades	Grupos escolares		Escolas reunidas		Escolas isoladas	Total das unidades
	N.º	Clas.	N.º	Clas.			N.º	Clas.	N.º	Clas.		
1 — Bariry	—	—	—	—	12	12	1	16	—	—	13	29
2 — Bôa Esperança	—	—	—	—	2	2	1	5	1	3	2	10
3 — Borborema	—	—	—	—	1	1	1	7	—	—	1	8
4 — Dourado	—	—	—	—	3	3	1	10	—	—	3	13
5 — Iacanga	—	—	—	—	7	7	1	4	1	3	7	14
6 — Ibitinga	—	—	—	—	11	11	1	13	—	—	12	25
7 — Itapolis	—	—	—	—	12	12	1	12	—	—	14	26
8 — Novo Horizonte	—	—	—	—	3	3	1	8	—	—	4	12
9 — Ribeirão Bonito	—	—	—	—	5	5	1	9	—	—	7	16
10 — São Carlos	—	—	—	—	21	21	6	66	—	—	24	90
11 — São João da Bocaina	—	—	1	3	7	10	1	10	1	3	7	20
12 — Tabatinga	—	—	—	—	8	8	2	12	—	—	8	20
TOTAES DA REGIÃO	—	—	1	3	92	95	18	172	3	9	102	283

ESTABELECIMENTOS DE ENSINO PRIMARIO MANTIDOS PELO ESTADO

N.º 20 — REGIÃO DE SOROCABA — QUADRO XI

MUNICIPIOS	SÉDE DOS MUNICIPIOS						SÉDE DOS DISTRICTOS DE PAZ					
	Grupos escolares		Escolas reunidas		Escolas isoladas	Total das unidades	Grupos escolares		Escolas reunidas		Escolas isoladas	Total das unidades
	N.º	Clas.	N.º	Clas.			N.º	Clas.	N.º	Clas.		
1 — Araçariguama	—	—	—	—	2	2	—	—	—	—	—	—
2 — Cabreuva	1	4	—	—	—	4	—	—	—	—	—	—
3 — Campo Largo de Sorocaba	1	4	—	—	—	4	—	—	—	—	—	—
4 — Conchas	1	8	—	—	—	8	—	—	—	—	—	—
5 — Itú	2	31	—	—	—	31	—	—	—	—	—	—
6 — Laranjal	1	8	—	—	1	9	—	—	—	—	—	—
7 — Pereiras	1	4	—	—	—	4	—	—	—	—	—	—
8 — Piedade	1	4	—	—	—	4	—	—	—	—	—	—
9 — Pilar	1	4	—	—	—	4	—	—	—	—	—	—
10 — Porangaba	1	5	—	—	—	5	—	—	—	—	2	2
11 — Porto Feliz	1	11	—	—	—	11	1	6	—	—	—	6
12 — Salto	1	24	—	—	—	24	—	—	—	—	—	—
13 — São Roque	1	15	—	—	—	15	1	4	—	—	—	4
14 — Sorocaba	5	87	—	—	7	94	1	10	1	3	3	16
15 — Tatuhy	2	27	—	—	—	27	1	4	—	—	1	5
16 — Tietê	1	16	—	—	—	16	1	6	—	—	1	7
17 — Una	1	4	—	—	—	4	—	—	—	—	—	—
TOTAES DA REGIÃO	22	256	—	—	10	266	5	30	1	3	7	40

MUNICIPIOS	ZONA RURAL						G E R A L					
	Grupos escolares		Escolas reunidas		Escolas isoladas	Total das unidades	Grupos escolares		Escolas reunidas		Escolas isoladas	Total das unidades
	N.º	Clas.	N.º	Clas.			N.º	Clas.	N.º	Clas.		
1 — Araçariguama	—	—	—	—	4	4	—	—	—	—	6	6
2 — Cabreuva	—	—	—	—	5	5	1	4	—	—	5	9
3 — Campo Largo de Sorocaba	—	—	—	—	12	12	1	4	—	—	12	16
4 — Conchas	—	—	—	—	6	6	1	8	—	—	6	14
5 — Itú	—	—	—	—	25	25	2	31	—	—	25	56
6 — Laranjal	1	4	—	—	7	11	2	12	—	—	8	20
7 — Pereiras	—	—	—	—	5	5	1	4	—	—	5	9
8 — Piedade	—	—	—	—	3	3	1	4	—	—	3	7
9 — Pilar	—	—	—	—	2	2	1	4	—	—	2	6
10 — Porangaba	—	—	—	—	7	7	1	5	—	—	9	14
11 — Porto Feliz	—	—	—	—	12	12	2	17	—	—	12	29
12 — Salto	—	—	—	—	2	2	1	24	—	—	2	26
13 — São Roque	—	—	—	—	13	13	2	19	—	—	13	32
14 — Sorocaba	—	—	—	—	17	17	6	97	1	3	27	127
15 — Tatuhy	—	—	—	—	17	17	3	31	—	—	18	49
16 — Tietê	1	4	—	—	26	30	3	26	—	—	27	53
17 — Una	—	—	—	—	3	3	1	4	—	—	3	7
TOTAES DA REGIÃO	2	8	—	—	166	174	29	294	1	3	183	480

NOTA — Não constam deste quadro, por se destinarem a adultos, 2 escolas regimentaes urbanas de Itú. e o Curso Popular Nocturno Urbano, de Salto.

ESTABELECIMENTOS DE ENSINO PRIMARIO MANTIDOS PELO ESTADO

N.º 21 — REGIÃO DE TAUBATE' — QUADRO XI

MUNICIPIOS	SÉDE DOS MUNICIPIOS						SÉDE DOS DISTRICTOS DE PAZ					
	Grupos escolares		Escolas reunidas		Escolas isoladas	Total das unidades	Grupos escolares		Escolas reunidas		Escolas isoladas	Total das unidades
	N.º	Clas.	N.º	Clas.			N.º	Clas.	N.º	Clas.		
1 — Buquira	—	—	—	—	2	2	—	—	—	—	—	—
2 — Caçapava	1	20	—	—	—	20	—	—	—	—	—	—
3 — Campos do Jordão	1	5	—	—	—	5	—	—	—	—	—	—
4 — Jacarehy	2	25	—	—	—	25	—	—	—	—	—	—
5 — Jambeiro	1	4	—	—	—	4	—	—	—	—	—	—
6 — Lagoinha	—	—	—	—	2	2	—	—	—	—	—	—
7 — Natividade	—	—	1	3	—	3	—	—	—	—	1	1
8 — Parahybuna	1	6	—	—	—	6	—	—	—	—	—	—
9 — Pindamonhangaba	1	21	—	—	3	24	—	—	—	—	—	—
10 — Redempção	—	—	1	3	—	3	—	—	—	—	—	—
11 — Sallesopolis	1	4	—	—	—	4	—	—	—	—	—	—
12 — Santa Branca	1	6	—	—	—	6	—	—	—	—	—	—
13 — São Bento do Sapucahy	1	8	—	—	—	8	—	—	—	—	2	2
14 — São José dos Campos	1	17	—	—	2	19	1	6	1	3	1	10
15 — São Luiz do Parahytinga	1	5	—	—	—	5	—	—	—	—	—	—
16 — Taubaté	2	32	—	—	7	39	1	4	—	—	—	4
17 — Tremembé	1	8	—	—	—	8	—	—	—	—	—	—
TOTAES DA REGIÃO	15	161	2	6	16	183	2	10	1	3	4	17

MUNICIPIOS	ZONA RURAL						GERAL					
	Grupos escolares		Escolas reunidas		Escolas isoladas	Total das unidades	Grupos escolares		Escolas reunidas		Escolas isoladas	Total das unidades
	N.º	Clas.	N.º	Clas.			N.º	Clas.	N.º	Clas.		
1 — Buquira	—	—	—	—	2	2	—	—	—	—	4	4
2 — Caçapava	1	4	—	—	12	16	2	24	—	—	12	36
3 — Campos do Jordão	—	—	—	—	1	1	1	5	—	—	1	6
4 — Jacarehy	—	—	—	—	13	13	2	25	—	—	13	38
5 — Jambeiro	—	—	—	—	3	3	1	4	—	—	3	7
6 — Lagoinha	—	—	—	—	1	1	—	—	—	—	3	3
7 — Natividade	—	—	—	—	2	2	—	—	1	3	3	6
8 — Parahybuna	—	—	—	—	4	4	1	6	—	—	4	10
9 — Pindamonhangaba	—	—	—	—	22	22	1	21	—	—	25	46
10 — Redempção	—	—	—	—	1	1	—	—	1	3	1	4
11 — Sallesopolis	—	—	—	—	1	1	1	4	—	—	1	5
12 — Santa Branca	—	—	—	—	4	4	1	6	—	—	4	10
13 — São Bento do Sapucahy	—	—	—	—	7	7	1	8	—	—	9	17
14 — São José dos Campos	—	—	—	—	13	13	2	23	1	3	16	42
15 — São Luiz do Parahytinga	—	—	—	—	7	7	1	5	—	—	7	12
16 — Taubaté	—	—	—	—	27	27	3	36	—	—	34	70
17 — Tremembé	—	—	—	—	5	5	1	8	—	—	5	13
TOTAES DA REGIÃO	1	4	—	—	125	129	18	175	3	9	145	329

NOTA — Não constam deste quadro, por se destinarem a adultos, 3 escolas regimentaes urbanas do 6.º R. I., de Caçapava, e 2 escolas regimentaes urbanas do 2.º Batalhão do 5.º R. I., de Pindamonhangaba.

ESTABELECIMENTOS DE ENSINO PRIMARIO MANTIDOS PELAS MUNICIPALIDADES

ESTABELECIMENTOS DE ENSINO PRIMARIO
DISTRIBUIÇÃO SEGUNDO

REGIÕES ESCOLARES	SÉDE DOS MUNICIPIOS							SÉDE DOS DISTRICTOS DE PAZ						
	AGRUPADOS				Singulares		Total das unidades	AGRUPADOS				Singulares		Total das unidades
	Diurnos		Nocturnos					Diurnos		Nocturnos				
	N.º	Classes	N.º	Classes	Diurnos	Nocturnos		N.º	Classes	N.º	Classes	Diurnos	Nocturnos	
1 — CAPITAL — Municipio séde ..	—	—	—	—	—	—	—	—	—	—	—	—	—	—
1 — CAPITAL — Outros municipios	—	—	—	—	6	9	15	—	—	—	—	4	2	6
Somma	—	—	—	—	6	9	15	—	—	—	—	4	2	6
2 — Araraquara	3	11	—	—	7	9	27	—	—	—	—	1	1	2
3 — Baurú	—	—	—	—	9	5	14	—	—	—	—	6	—	6
4 — Botucatú	—	—	1	2	2	3	7	—	—	—	—	—	—	—
5 — Campinas	—	—	—	—	10	12	22	—	—	—	—	—	—	—
6 — Casa Branca	—	—	—	—	4	2	6	—	—	—	—	1	—	1
7 — Guaratinguetá	—	—	—	—	2	1	3	—	—	—	—	—	—	—
8 — Itapetininga	1	3	—	—	—	4	7	—	—	—	—	—	—	—
9 — Jaboticabal	2	6	—	—	8	2	16	—	—	—	—	12	1	13
10 — Lins	1	4	—	—	8	5	17	—	—	—	—	6	—	6
11 — Piracicaba	—	—	—	—	—	2	2	—	—	—	—	—	—	—
12 — Pirassununga	1	4	—	—	1	3	8	—	—	—	—	—	—	—
13 — Presidente Prudente ..	—	—	—	—	1	2	3	—	—	—	—	6	—	6
14 — Ribeirão Preto	1	4	—	—	5	2	11	—	—	—	—	2	—	2
15 — Rio Claro	—	—	—	—	5	2	7	—	—	—	—	1	—	1
16 — Rio Preto	1	4	—	—	8	4	16	—	—	—	—	2	—	2
17 — Sta. Cruz do Rio Pardo	1	4	—	—	—	3	7	—	—	—	—	—	—	—
18 — Santos	4	30	2	5	12	—	47	—	—	—	—	2	—	2
19 — São Carlos	1	3	—	—	2	3	8	—	—	—	—	6	—	6
20 — Sorocaba	2	7	—	—	4	4	15	—	—	—	—	—	—	—
21 — Taubaté	3	11	—	—	—	8	19	—	—	—	—	—	—	—
TOTAES	21	91	3	7	94	85	277	—	—	—	—	49	4	53

MANTIDOS PELAS MUNICIPALIDADES

AS REGIÕES ESCOLARES

QUADRO XII

ZONA RURAL							TOTAES									
AGRUPADOS				Singulares		Total das unidades	AGRUPADOS				Singulares		Total das unidades	Frequentam escolas municipaes	ME'DIA DE ALUMNOS POR UNIDADE	
Diurnos		Nocturnos					Diurnos		Nocturnos						Só nas diurnas	Geral
N.º	Classes	N.º	Classes	Diurnos	Nocturnos		N.º	Classes	N.º	Classes	Diurnos	Nocturnos				
—	—	—	—	—	—	—	—	—	—	—	—	—	—	2	—	—
—	—	—	—	20	—	20	—	—	—	—	30	11	41	976	32,60	23,85
—	—	—	—	20	—	20	—	—	—	—	30	11	41	978	32,60	23,85
—	—	—	—	16	—	16	3	11	—	—	24	10	45	1.061	30,31	23,57
—	—	—	—	30	—	30	—	—	—	—	45	5	50	1.465	32,55	29,30
—	—	—	—	17	—	17	—	—	1	2	19	3	24	577	30,36	24,04
—	—	—	—	55	—	55	—	—	—	—	65	12	77	2.392	36,80	31,06
—	—	—	—	—	—	—	—	—	—	—	5	2	7	148	23,60	21,14
—	—	—	—	1	—	1	—	—	—	—	3	1	4	115	38,33	28,75
—	—	—	—	8	—	8	1	3	—	—	8	4	15	183	16,63	12,20
—	—	—	—	49	—	49	2	6	—	—	69	3	78	2.278	30,37	29,20
—	—	—	—	61	—	61	1	4	—	—	75	5	84	3.113	39,40	37,05
—	—	—	—	2	—	2	—	—	—	—	2	2	4	35	17,50	8,75
—	—	—	—	6	—	6	1	4	—	—	7	3	14	290	26,36	20,71
—	—	—	—	14	—	14	—	—	—	—	21	2	23	608	28,95	26,43
—	—	—	—	44	—	44	1	4	—	—	51	2	57	1.365	24,81	23,94
—	—	—	—	13	—	13	—	—	—	—	19	2	21	649	34,15	30,90
—	—	—	—	15	—	15	1	4	—	—	25	4	33	780	26,89	23,63
—	—	—	—	2	—	2	1	4	—	—	2	3	9	149	24,83	16,55
—	—	—	—	10	—	10	4	30	2	5	24	—	59	1.928	35,70	32,67
—	—	—	—	30	—	30	1	3	—	—	38	3	44	1.327	32,36	30,15
—	—	—	—	12	—	12	2	7	—	—	16	4	27	801	34,82	29,66
—	—	—	—	—	2	2	3	11	—	—	—	10	21	244	22,18	11,61
—	—	—	—	405	2	407	21	91	3	7	548	91	737	**20.486**	32,05	27,79

ESTABELECIMENTOS DE ENSINO PRIMARIO MANTIDOS PELAS MUNICIPALIDADES

N.º 1 — REGIÃO DA CAPITAL — QUADRO XIII

MUNICIPIOS	SÉDE DOS MUNICIPIOS							SÉDE DOS DISTRICTOS DE PAZ						
	AGRUPADOS				SINGULARES		Total das unidades	AGRUPADOS				SINGULARES		Total das unidades
	DIURNOS		NOCTURNOS					DIURNOS		NOCTURNOS				
	N.º	Clas.	N.º	Clas.	Diurnos	Nocturnos		N.º	Clas.	N.º	Clas.	Diurnos	Nocturnos	
1 — Capital	—	—	—	—	—	—	—	—	—	—	—	—	—	—
2 — Atibaia	—	—	—	—	—	1	1	—	—	—	—	—	—	—
3 — Bragança	—	—	—	—	—	—	—	—	—	—	—	2	—	2
4 — Cotia	—	—	—	—	—	—	—	—	—	—	—	—	—	—
5 — Guararema	—	—	—	—	—	1	1	—	—	—	—	—	—	—
6 — Guarulhos	—	—	—	—	—	1	1	—	—	—	—	—	—	—
7 — Igaratá	—	—	—	—	—	—	—	—	—	—	—	—	—	—
8 — Itapecerica	—	—	—	—	—	—	—	—	—	—	—	—	—	—
9 — Itatiba	—	—	—	—	—	—	—	—	—	—	—	—	—	—
10 — Joanopolis	—	—	—	—	—	—	—	—	—	—	—	—	—	—
11 — Jundiahy	—	—	—	—	3	5	8	—	—	—	—	—	1	1
12 — Juquery	—	—	—	—	—	—	—	—	—	—	—	—	—	—
13 — Mogy das Cruzes	—	—	—	—	3	—	3	—	—	—	—	—	—	—
14 — Nazareth	—	—	—	—	—	—	—	—	—	—	—	—	—	—
15 — Parnahyba	—	—	—	—	—	—	—	—	—	—	—	—	—	—
16 — Piracaia	—	—	—	—	—	—	—	—	—	—	—	—	—	—
17 — Santa Isabel	—	—	—	—	—	—	—	—	—	—	—	—	—	—
18 — Santo Amaro	—	—	—	—	—	—	—	—	—	—	—	—	—	—
19 — São Bernardo	—	—	—	—	—	1	1	—	—	—	—	2	1	3
TOTAES DA REGIÃO	—	—	—	—	6	9	15	—	—	—	—	4	2	6

MUNICIPIOS	ZONA RURAL							GERAL						
	AGRUPADOS				SINGULARES		Total das unidades	AGRUPADOS				SINGULARES		Total das unidades
	DIURNOS		NOCTURNOS					DIURNOS		NOCTURNOS				
	N.º	Clas.	N.º	Clas.	Diurnos	Nocturnos		N.º	Clas.	N.º	Clas.	Diurnos	Nocturnos	
1 — Capital	—	—	—	—	—	—	—	—	—	—	—	—	—	—
2 — Atibaia	—	—	—	—	—	—	—	—	—	—	—	—	1	1
3 — Bragança	—	—	—	—	10	—	10	—	—	—	—	12	—	12
4 — Cotia	—	—	—	—	2	—	2	—	—	—	—	2	—	2
5 — Guararema	—	—	—	—	—	—	—	—	—	—	—	—	1	1
6 — Guarulhos	—	—	—	—	1	—	1	—	—	—	—	1	1	2
7 — Igaratá	—	—	—	—	—	—	—	—	—	—	—	—	—	—
8 — Itapecerica	—	—	—	—	—	—	—	—	—	—	—	—	—	—
9 — Itatiba	—	—	—	—	—	—	—	—	—	—	—	—	—	—
10 — Joanopolis	—	—	—	—	—	—	—	—	—	—	—	—	—	—
11 — Jundiahy	—	—	—	—	2	—	2	—	—	—	—	5	6	11
12 — Juquery	—	—	—	—	—	—	—	—	—	—	—	—	—	—
13 — Mogy das Cruzes	—	—	—	—	1	—	1	—	—	—	—	4	—	4
14 — Nazareth	—	—	—	—	—	—	—	—	—	—	—	—	—	—
15 — Parnahyba	—	—	—	—	1	—	1	—	—	—	—	1	—	1
16 — Piracaia	—	—	—	—	—	—	—	—	—	—	—	—	—	—
17 — Santa Isabel	—	—	—	—	—	—	—	—	—	—	—	—	—	—
18 — Santo Amaro	—	—	—	—	—	—	—	—	—	—	—	—	—	—
19 — São Bernardo	—	—	—	—	3	—	3	—	—	—	—	5	2	7
TOTAES DA REGIÃO	—	—	—	—	20	—	20	—	—	—	—	30	11	41

ESTABELECIMENTOS DE ENSINO PRIMARIO MANTIDOS PELAS MUNICIPALIDADES

N.º 2 — REGIÃO DE ARARAQUARA — QUADRO XIII

MUNICIPIOS	SÉDE DOS MUNICIPIOS							SÉDE DOS DISTRICTOS DE PAZ						
	AGRUPADOS				SINGULARES		Total das unidades	AGRUPADOS				SINGULARES		Total das unidades
	DIURNOS		NOCTURNOS					DIURNOS		NOCTURNOS				
	N.º	Clas.	N.º	Clas.	Diurnos	Nocturnos		N.º	Clas.	N.º	Clas.	Diurnos	Nocturnos	
1 — Araraquara	1	4	—	—	7	3	14	—	—	—	—	—	—	—
2 — Ariranha	—	—	—	—	—	—	—	—	—	—	—	—	—	—
3 — Catanduva	1	4	—	—	—	3	7	—	—	—	—	—	—	—
4 — Itajoby	—	—	—	—	—	—	—	—	—	—	—	—	—	—
5 — Mattão	—	—	—	—	—	1	1	—	—	—	—	—	1	1
6 — Mundo Novo	—	—	—	—	—	1	1	—	—	—	—	—	—	—
7 — Pindorama	—	—	—	—	—	—	—	—	—	—	—	—	—	—
8 — Santa Adelia	—	—	—	—	—	—	—	—	—	—	—	—	—	—
9 — Tabapuan	—	—	—	—	—	—	—	—	—	—	—	1	—	1
10 — Taquaritinga	1	3	—	—	—	1	4	—	—	—	—	—	—	—
TOTAES DA REGIÃO	3	11	—	—	7	9	27	—	—	—	—	1	1	2

MUNICIPIOS	ZONA RURAL							GERAL						
	AGRUPADOS				SINGULARES		Total das unidades	AGRUPADOS				SINGULARES		Total das unidades
	DIURNOS		NOCTURNOS					DIURNOS		NOCTURNOS				
	N.º	Clas.	N.º	Clas.	Diurnos	Nocturnos		N.º	Clas.	N.º	Clas.	Diurnos	Nocturnos	
1 — Araraquara	—	—	—	—	5	—	5	1	4	—	—	12	3	19
2 — Ariranha	—	—	—	—	—	—	—	—	—	—	—	—	—	—
3 — Catanduva	—	—	—	—	—	—	—	1	4	—	—	—	3	7
4 — Itajoby	—	—	—	—	1	—	1	—	—	—	—	1	—	1
5 — Mattão	—	—	—	—	1	—	1	—	—	—	—	1	2	3
6 — Mundo Novo	—	—	—	—	3	—	3	—	—	—	—	3	1	4
7 — Pindorama	—	—	—	—	—	—	—	—	—	—	—	—	—	—
8 — Santa Adelia	—	—	—	—	—	—	—	—	—	—	—	—	—	—
9 — Tabapuan	—	—	—	—	6	—	6	—	—	—	—	7	—	7
10 — Taquaritinga	—	—	—	—	—	—	—	1	3	—	—	—	1	4
TOTAES DA REGIÃO	—	—	—	—	16	—	16	3	11	—	—	24	10	45

ESTABELECIMENTOS DE ENSINO PRIMARIO MANTIDOS PELAS MUNICIPALIDADES

N.º 3 — REGIÃO DE BAURU' — QUADRO XIII

MUNICIPIOS	SÉDE DOS MUNICIPIOS							SÉDE DOS DISTRICTOS DE PAZ						
	AGRUPADOS				SINGULARES		Total das unidades	AGRUPADOS				SINGULARES		Total das unidades
	DIURNOS		NOCTURNOS					DIURNOS		NOCTURNOS				
	N.º	Clas.	N.º	Clas.	Diurnos	Nocturnos		N.º	Clas.	N.º	Clas.	Diurnos	Nocturnos	
1 — Agudos	—	—	—	—	—	—	—	—	—	—	—	—	—	—
2 — Avahy	—	—	—	—	—	—	—	—	—	—	—	—	—	—
3 — Baurú	—	—	—	—	1	—	1	—	—	—	—	—	—	—
4 — Duartina	—	—	—	—	—	—	—	—	—	—	—	—	—	—
5 — Gallia	—	—	—	—	1	—	1	—	—	—	—	—	—	—
6 — Garça	—	—	—	—	—	1	1	—	—	—	—	—	—	—
7 — Marilia	—	—	—	—	7	1	8	—	—	—	—	1	—	1
8 — Pederneiras	—	—	—	—	—	1	1	—	—	—	—	—	—	—
9 — Pirajuhy	—	—	—	—	—	2	2	—	—	—	—	5	—	5
10 — Piratininga	—	—	—	—	—	—	—	—	—	—	—	—	—	—
11 — Presidente Alves	—	—	—	—	—	—	—	—	—	—	—	—	—	—
12 — Vera Cruz	—	—	—	—	—	—	—	—	—	—	—	—	—	—
TOTAES DA REGIÃO	—	—	—	—	9	5	14	—	—	—	—	6	—	6

MUNICIPIOS	ZONA RURAL							GERAL						
	AGRUPADOS				SINGULARES		Total das unidades	AGRUPADOS				SINGULARES		Total das unidades
	DIURNOS		NOCTURNOS					DIURNOS		NOCTURNOS				
	N.º	Clas.	N.º	Clas.	Diurnos	Nocturnos		N.º	Clas.	N.º	Clas.	Diurnos	Nocturnos	
1 — Agudos	—	—	—	—	1	—	1	—	—	—	—	1	—	1
2 — Avahy	—	—	—	—	—	—	—	—	—	—	—	—	—	—
3 — Baurú	—	—	—	—	6	—	6	—	—	—	—	7	—	7
4 — Duartina	—	—	—	—	—	—	—	—	—	—	—	—	—	—
5 — Gallia	—	—	—	—	—	—	—	—	—	—	—	1	—	1
6 — Garça	—	—	—	—	3	—	3	—	—	—	—	3	1	4
7 — Marilia	—	—	—	—	5	—	5	—	—	—	—	13	1	14
8 — Pederneiras	—	—	—	—	2	—	2	—	—	—	—	2	1	3
9 — Pirajuhy	—	—	—	—	11	—	11	—	—	—	—	16	2	18
10 — Piratininga	—	—	—	—	—	—	—	—	—	—	—	—	—	—
11 — Presidente Alves	—	—	—	—	—	—	—	—	—	—	—	—	—	—
12 — Vera Cruz	—	—	—	—	2	—	2	—	—	—	—	2	—	2
TOTAES DA REGIÃO	—	—	—	—	30	—	30	—	—	—	—	45	5	50

ESTABELECIMENTOS DE ENSINO PRIMARIO MANTIDOS PELAS MUNICIPALIDADES

N.º 4 — REGIÃO DE BOTUCATÚ — QUADRO XIII

MUNICIPIOS	SÉDE DOS MUNICIPIOS							SÉDE DOS DISTRICTOS DE PAZ						
	AGRUPADOS				SINGULARES		Total das unidades	AGRUPADOS				SINGULARES		Total das unidades
	DIURNOS		NOCTURNOS					DIURNOS		NOCTURNOS				
	N.º	Clas.	N.º	Clas.	Diurnos	Nocturnos		N.º	Clas.	N.º	Clas.	Diurnos	Nocturnos	
1 — Avaré	—	—	—	—	—	1	1	—	—	—	—	—	—	—
2 — Bocayuva	—	—	—	—	—	—	—	—	—	—	—	—	—	—
3 — Bofete	—	—	—	—	—	—	—	—	—	—	—	—	—	—
4 — Bom Successo	—	—	—	—	—	—	—	—	—	—	—	—	—	—
5 — Botucatú	—	—	1	2	2	1	5	—	—	—	—	—	—	—
6 — Cerqueira Cesar	—	—	—	—	—	—	—	—	—	—	—	—	—	—
7 — Itahy	—	—	—	—	—	—	—	—	—	—	—	—	—	—
8 — Itatinga	—	—	—	—	—	—	—	—	—	—	—	—	—	—
9 — Lençóes	—	—	—	—	—	1	1	—	—	—	—	—	—	—
10 — Piramboia	—	—	—	—	—	—	—	—	—	—	—	—	—	—
11 — Sta. Barbara do Rio Pardo	—	—	—	—	—	—	—	—	—	—	—	—	—	—
12 — São Manoel	—	—	—	—	—	—	—	—	—	—	—	—	—	—
TOTAES DA REGIÃO	—	—	1	2	2	3	7	—	—	—	—	—	—	—

MUNICIPIOS	ZONA RURAL							GERAL						
	AGRUPADOS				SINGULARES		Total das unidades	AGRUPADOS				SINGULARES		Total das unidades
	DIURNOS		NOCTURNOS					DIURNOS		NOCTURNOS				
	N.º	Clas.	N.º	Clas.	Diurnos	Nocturnos		N.º	Clas.	N.º	Clas.	Diurnos	Nocturnos	
1 — Avaré	—	—	—	—	2	—	2	—	—	—	—	2	1	3
2 — Bocayuva	—	—	—	—	2	—	2	—	—	—	—	2	—	2
3 — Bofete	—	—	—	—	—	—	—	—	—	—	—	—	—	—
4 — Bom Successo	—	—	—	—	—	—	—	—	—	—	—	—	—	—
5 — Botucatú	—	—	—	—	3	—	3	—	—	1	2	5	1	8
6 — Cerqueira Cesar	—	—	—	—	3	—	3	—	—	—	—	3	—	3
7 — Itahy	—	—	—	—	—	—	—	—	—	—	—	—	—	—
8 — Itatinga	—	—	—	—	1	—	1	—	—	—	—	1	—	1
9 — Lençóes	—	—	—	—	2	—	2	—	—	—	—	2	1	3
10 — Piramboia	—	—	—	—	—	—	—	—	—	—	—	—	—	—
11 — Sta. Barbara do Rio Pardo	—	—	—	—	—	—	—	—	—	—	—	—	—	—
12 — São Manoel	—	—	—	—	4	—	4	—	—	—	—	4	—	4
TOTAES DA REGIÃO	—	—	—	—	17	—	17	—	—	1	2	19	3	24

ESTABELECIMENTOS DE ENSINO PRIMARIO MANTIDOS PELAS MUNICIPALIDADES

N.º 5 — REGIÃO DE CAMPINAS — QUADRO XIII

MUNICIPIOS	SÉDE DOS MUNICIPIOS							SÉDE DOS DISTRICTOS DE PAZ						
	AGRUPADOS				SINGULARES		Total das unidades	AGRUPADOS				SINGULARES		Total das unidades
	DIURNOS		NOCTURNOS					DIURNOS		NOCTURNOS				
	N.º	Clas.	N.º	Clas.	Diurnos	Nocturnos		N.º	Clas.	N.º	Clas.	Diurnos	Nocturnos	
1 — Amparo	—	—	—	—	—	—	—	—	—	—	—	—	—	—
2 — Campinas	—	—	—	—	9	2	11	—	—	—	—	—	—	—
3 — Espirito Santo do Pinhal	—	—	—	—	—	3	3	—	—	—	—	—	—	—
4 — Itapira	—	—	—	—	—	2	2	—	—	—	—	—	—	—
5 — Mogy-Guassú	—	—	—	—	—	—	—	—	—	—	—	—	—	—
6 — Mogy-Mirim	—	—	—	—	—	—	—	—	—	—	—	—	—	—
7 — Pedreira	—	—	—	—	—	—	—	—	—	—	—	—	—	—
8 — São João da Bôa Vista	—	—	—	—	1	3	4	—	—	—	—	—	—	—
9 — Serra Negra	—	—	—	—	—	1	1	—	—	—	—	—	—	—
10 — Soccorro	—	—	—	—	—	1	1	—	—	—	—	—	—	—
TOTAES DA REGIÃO	—	—	—	—	10	12	22	—	—	—	—	—	—	—

MUNICIPIOS	ZONA RURAL							GERAL						
	AGRUPADOS				SINGULARES		Total das unidades	AGRUPADOS				SINGULARES		Total das unidades
	DIURNOS		NOCTURNOS					DIURNOS		NOCTURNOS				
	N.º	Clas.	N.º	Clas.	Diurnos	Nocturnos		N.º	Clas.	N.º	Clas.	Diurnos	Nocturnos	
1 — Amparo	—	—	—	—	9	—	9	—	—	—	—	9	—	9
2 — Campinas	—	—	—	—	10	—	10	—	—	—	—	19	2	21
3 — Espirito Santo do Pinhal	—	—	—	—	2	—	2	—	—	—	—	2	3	5
4 — Itapira	—	—	—	—	1	—	1	—	—	—	—	1	2	3
5 — Mogy-Guassú	—	—	—	—	—	—	—	—	—	—	—	—	—	—
6 — Mogy-Mirim	—	—	—	—	—	—	—	—	—	—	—	—	—	—
7 — Pedreira	—	—	—	—	—	—	—	—	—	—	—	—	—	—
8 — São João da Bôa Vista	—	—	—	—	18	—	18	—	—	—	—	19	3	22
9 — Serra Negra	—	—	—	—	6	—	6	—	—	—	—	6	1	7
10 — Soccorro	—	—	—	—	9	—	9	—	—	—	—	9	1	10
TOTAES DA REGIÃO	—	—	—	—	55	—	55	—	—	—	—	65	12	77

ESTABELECIMENTOS DE ENSINO PRIMARIO MANTIDOS PELAS MUNICIPALIDADES

N.º 6 — REGIÃO DE CASA BRANCA — QUADRO XIII

MUNICIPIOS	SÉDE DOS MUNICIPIOS							SÉDE DOS DISTRICTOS DE PAZ						
	AGRUPADOS				SINGULARES		Total das unidades	AGRUPADOS				SINGULARES		Total das unidades
	DIURNOS		NOCTURNOS					DIURNOS		NOCTURNOS				
	N.º	Clas.	N.º	Clas.	Diurnos	Nocturnos		N.º	Clas.	N.º	Clas.	Diurnos	Nocturnos	
1 — Altinopolis	—	—	—	—	—	—	—	—	—	—	—	—	—	—
2 — Caconde	—	—	—	—	—	1	1	—	—	—	—	—	—	—
3 — Cajurú	—	—	—	—	—	—	—	—	—	—	—	—	—	—
4 — Casa Branca	—	—	—	—	—	—	—	—	—	—	—	—	—	—
5 — Grama	—	—	—	—	—	—	—	—	—	—	—	—	—	—
6 — Mocóca	—	—	—	—	2	—	2	—	—	—	—	1	—	1
7 — Santa Rosa	—	—	—	—	—	—	—	—	—	—	—	—	—	—
8 — Santo Antonio da Alegria	—	—	—	—	—	—	—	—	—	—	—	—	—	—
9 — S. José do Rio Pardo	—	—	—	—	2	—	2	—	—	—	—	—	—	—
10 — São Simão	—	—	—	—	—	—	—	—	—	—	—	—	—	—
11 — Serra Azul	—	—	—	—	—	—	—	—	—	—	—	—	—	—
12 — Tambahú	—	—	—	—	—	1	1	—	—	—	—	—	—	—
13 — Tapyratiba	—	—	—	—	—	—	—	—	—	—	—	—	—	—
14 — Vargem Grande	—	—	—	—	—	—	—	—	—	—	—	—	—	—
TOTAES DA REGIÃO	—	—	—	—	4	2	6	—	—	—	—	1	—	1

MUNICIPIOS	ZONA RURAL							GERAL						
	AGRUPADOS				SINGULARES		Total das unidades	AGRUPADOS				SINGULARES		Total das unidades
	DIURNOS		NOCTURNOS					DIURNOS		NOCTURNOS				
	N.º	Clas.	N.º	Clas.	Diurnos	Nocturnos		N.º	Clas.	N.º	Clas.	Diurnos	Nocturnos	
1 — Altinopolis	—	—	—	—	—	—	—	—	—	—	—	—	—	—
2 — Caconde	—	—	—	—	—	—	—	—	—	—	—	—	1	1
3 — Cajurú	—	—	—	—	—	—	—	—	—	—	—	—	—	—
4 — Casa Branca	—	—	—	—	—	—	—	—	—	—	—	—	—	—
5 — Grama	—	—	—	—	—	—	—	—	—	—	—	—	—	—
6 — Mocóca	—	—	—	—	—	—	—	—	—	—	—	3	—	3
7 — Santa Rosa	—	—	—	—	—	—	—	—	—	—	—	—	—	—
8 — Santo Antonio da Alegria	—	—	—	—	—	—	—	—	—	—	—	—	—	—
9 — S. José do Rio Pardo	—	—	—	—	—	—	—	—	—	—	—	2	—	2
10 — São Simão	—	—	—	—	—	—	—	—	—	—	—	—	—	—
11 — Serra Azul	—	—	—	—	—	—	—	—	—	—	—	—	—	—
12 — Tambahú	—	—	—	—	—	—	—	—	—	—	—	—	1	1
13 — Tapyratiba	—	—	—	—	—	—	—	—	—	—	—	—	—	—
14 — Vargem Grande	—	—	—	—	—	—	—	—	—	—	—	—	—	—
TOTAES DA REGIÃO	—	—	—	—	—	—	—	—	—	—	—	5	2	7

ESTABELECIMENTOS DE ENSINO PRIMARIO MANTIDOS PELAS MUNICIPALIDADES

N.º 7 — REGIÃO DE GUARATINGUETA' — QUADRO XIII

MUNICIPIOS	SÉDE DOS MUNICIPIOS							SÉDE DOS DISTRICTOS DE PAZ						
	AGRUPADOS				SINGULARES		Total das unidades	AGRUPADOS				SINGULARES		Total das unidades
	DIURNOS		NOCTURNOS					DIURNOS		NOCTURNOS				
	N.º	Clas.	N.º	Clas.	Diurnos	Nocturnos		N.º	Clas.	N.º	Clas.	Diurnos	Nocturnos	
1 — Apparecida	—	—	—	—	—	—	—	—	—	—	—	—	—	—
2 — Areias	—	—	—	—	—	—	—	—	—	—	—	—	—	—
3 — Bananal	—	—	—	—	—	—	—	—	—	—	—	—	—	—
4 — Cachoeira	—	—	—	—	—	—	—	—	—	—	—	—	—	—
5 — Cunha	—	—	—	—	—	—	—	—	—	—	—	—	—	—
6 — Cruzeiro	—	—	—	—	2	1	3	—	—	—	—	—	—	—
7 — Guaratinguetá	—	—	—	—	—	—	—	—	—	—	—	—	—	—
8 — Jatahy	—	—	—	—	—	—	—	—	—	—	—	—	—	—
9 — Lorena	—	—	—	—	—	—	—	—	—	—	—	—	—	—
10 — Pinheiros	—	—	—	—	—	—	—	—	—	—	—	—	—	—
11 — Piquete	—	—	—	—	—	—	—	—	—	—	—	—	—	—
12 — Queluz	—	—	—	—	—	—	—	—	—	—	—	—	—	—
13 — São José do Barreiro	—	—	—	—	—	—	—	—	—	—	—	—	—	—
14 — Silveiras	—	—	—	—	—	—	—	—	—	—	—	—	—	—
TOTAES DA REGIÃO	—	—	—	—	2	1	3	—	—	—	—	—	—	—

MUNICIPIOS	ZONA RURAL							GERAL						
	AGRUPADOS				SINGULARES		Total das unidades	AGRUPADOS				SINGULARES		Total das unidades
	DIURNOS		NOCTURNOS					DIURNOS		NOCTURNOS				
	N.º	Clas.	N.º	Clas.	Diurnos	Nocturnos		N.º	Clas.	N.º	Clas.	Diurnos	Nocturnos	
1 — Apparecida	—	—	—	—	—	—	—	—	—	—	—	—	—	—
2 — Areias	—	—	—	—	—	—	—	—	—	—	—	—	—	—
3 — Bananal	—	—	—	—	—	—	—	—	—	—	—	—	—	—
4 — Cachoeira	—	—	—	—	—	—	—	—	—	—	—	—	—	—
5 — Cunha	—	—	—	—	—	—	—	—	—	—	—	—	—	—
6 — Cruzeiro	—	—	—	—	—	—	—	—	—	—	—	2	1	3
7 — Guaratinguetá	—	—	—	—	—	—	—	—	—	—	—	—	—	—
8 — Jatahy	—	—	—	—	—	—	—	—	—	—	—	—	—	—
9 — Lorena	—	—	—	—	—	—	—	—	—	—	—	—	—	—
10 — Pinheiros	—	—	—	—	—	—	—	—	—	—	—	—	—	—
11 — Piquete	—	—	—	—	1	—	1	—	—	—	—	1	—	1
12 — Queluz	—	—	—	—	—	—	—	—	—	—	—	—	—	—
13 — São José do Barreiro	—	—	—	—	—	—	—	—	—	—	—	—	—	—
14 — Silveiras	—	—	—	—	—	—	—	—	—	—	—	—	—	—
TOTAES DA REGIÃO	—	—	—	—	1	—	1	—	—	—	—	3	1	4

ESTABELECIMENTOS DE ENSINO PRIMARIO MANTIDOS PELAS MUNICIPALIDADES

N.º 8

REGIÃO DE ITAPETININGA

QUADRO XIII

MUNICIPIOS	SÉDE DOS MUNICIPIOS							SÉDE DOS DISTRICTOS DE PAZ						
	AGRUPADOS				SINGULARES		Total das unidades	AGRUPADOS				SINGULARES		Total das unidades
	DIURNOS		NOCTURNOS					DIURNOS		NOCTURNOS				
	N.º	Clas.	N.º	Clas.	Diurnos	Nocturnos		N.º	Clas.	N.º	Clas.	Diurnos	Nocturnos	
1 — Angatuba	—	—	—	—	—	—	—	—	—	—	—	—	—	—
2 — Apiahy	—	—	—	—	—	—	—	—	—	—	—	—	—	—
3 — Bury	—	—	—	—	—	—	—	—	—	—	—	—	—	—
4 — Capão Bonito	—	—	—	—	—	—	—	—	—	—	—	—	—	—
5 — Capoeiras	—	—	—	—	—	—	—	—	—	—	—	—	—	—
6 — Faxina	1	3	—	—	—	—	3	—	—	—	—	—	—	—
7 — Guarehy	—	—	—	—	—	—	—	—	—	—	—	—	—	—
8 — Iporanga	—	—	—	—	—	—	—	—	—	—	—	—	—	—
9 — Itaberá	—	—	—	—	—	—	—	—	—	—	—	—	—	—
10 — Itapetininga	—	—	—	—	—	3	3	—	—	—	—	—	—	—
11 — Itaporanga	—	—	—	—	—	—	—	—	—	—	—	—	—	—
12 — Itararé	—	—	—	—	—	1	1	—	—	—	—	—	—	—
13 — Ribeira	—	—	—	—	—	—	—	—	—	—	—	—	—	—
14 — Ribeirão Branco	—	—	—	—	—	—	—	—	—	—	—	—	—	—
15 — Ribeirão Vermelho	—	—	—	—	—	—	—	—	—	—	—	—	—	—
16 — São Miguel Archanjo	—	—	—	—	—	—	—	—	—	—	—	—	—	—
17 — Sarapuhy	—	—	—	—	—	—	—	—	—	—	—	—	—	—
TOTAES DA REGIÃO	1	3	—	—	—	4	7	—	—	—	—	—	—	—

MUNICIPIOS	ZONA RURAL							GERAL						
	AGRUPADOS				SINGULARES		Total das unidades	AGRUPADOS				SINGULARES		Total das unidades
	DIURNOS		NOCTURNOS					DIURNOS		NOCTURNOS				
	N.º	Clas.	N.º	Clas.	Diurnos	Nocturnos		N.º	Clas.	N.º	Clas.	Diurnos	Nocturnos	
1 — Angatuba	—	—	—	—	—	—	—	—	—	—	—	—	—	—
2 — Apiahy	—	—	—	—	—	—	—	—	—	—	—	—	—	—
3 — Bury	—	—	—	—	—	—	—	—	—	—	—	—	—	—
4 — Capão Bonito	—	—	—	—	—	—	—	—	—	—	—	—	—	—
5 — Capoeiras	—	—	—	—	—	—	—	—	—	—	—	—	—	—
6 — Faxina	—	—	—	—	—	—	—	1	3	—	—	—	—	3
7 — Guarehy	—	—	—	—	—	—	—	—	—	—	—	—	—	—
8 — Iporanga	—	—	—	—	—	—	—	—	—	—	—	—	—	—
9 — Itaberá	—	—	—	—	—	—	—	—	—	—	—	—	—	—
10 — Itapetininga	—	—	—	—	4	—	4	—	—	—	—	4	3	7
11 — Itaporanga	—	—	—	—	—	—	—	—	—	—	—	—	—	—
12 — Itararé	—	—	—	—	4	—	4	—	—	—	—	4	1	5
13 — Ribeira	—	—	—	—	—	—	—	—	—	—	—	—	—	—
14 — Ribeirão Branco	—	—	—	—	—	—	—	—	—	—	—	—	—	—
15 — Ribeirão Vermelho	—	—	—	—	—	—	—	—	—	—	—	—	—	—
16 — São Miguel Archanjo	—	—	—	—	—	—	—	—	—	—	—	—	—	—
17 — Sarapuhy	—	—	—	—	—	—	—	—	—	—	—	—	—	—
TOTAES DA REGIÃO	—	—	—	—	8	—	8	1	3	—	—	8	4	15

ESTABELECIMENTOS DE ENSINO PRIMARIO MANTIDOS PELAS MUNICIPALIDADES

N.º 9 — REGIÃO DE JABOTICABAL — QUADRO XIII

MUNICIPIOS	SÉDE DOS MUNICIPIOS							SÉDE DOS DISTRICTOS DE PAZ						
	AGRUPADOS				SINGULARES		Total das unidades	AGRUPADOS				SINGULARES		Total das unidades
	DIURNOS		NOCTURNOS					DIURNOS		NOCTURNOS				
	N.º	Clas.	N.º	Clas.	Diurnos	Nocturnos		N.º	Clas.	N.º	Clas.	Diurnos	Nocturnos	
1 — Barretos	—	—	—	—	2	1	3	—	—	—	—	2	—	2
2 — Bebedouro	—	—	—	—	2	—	2	—	—	—	—	1	—	1
3 — Cajoby	—	—	—	—	—	—	—	—	—	—	—	—	—	—
4 — Collina	—	—	—	—	1	—	1	—	—	—	—	—	—	—
5 — Guariba	—	—	—	—	—	—	—	—	—	—	—	—	—	—
6 — Jaboticabal	2	6	—	—	1	—	7	—	—	—	—	3	—	3
7 — Monte Alto	—	—	—	—	—	1	1	—	—	—	—	1	1	2
8 — Monte Azul	—	—	—	—	2	—	2	—	—	—	—	—	—	—
9 — Nova Granada	—	—	—	—	—	—	—	—	—	—	—	2	—	2
10 — Olympia	—	—	—	—	—	—	—	—	—	—	—	3	—	3
11 — Pitangueiras	—	—	—	—	—	—	—	—	—	—	—	—	—	—
12 — Viradouro	—	—	—	—	—	—	—	—	—	—	—	—	—	—
TOTAES DA REGIÃO	2	6	—	—	8	2	16	—	—	—	—	12	1	13

MUNICIPIOS	ZONA RURAL							GERAL						
	AGRUPADOS				SINGULARES		Total das unidades	AGRUPADOS				SINGULARES		Total das unidades
	DIURNOS		NOCTURNOS					DIURNOS		NOCTURNOS				
	N.º	Clas.	N.º	Clas.	Diurnos	Nocturnos		N.º	Clas.	N.º	Clas.	Diurnos	Nocturnos	
1 — Barretos	—	—	—	—	2	—	2	—	—	—	—	6	1	7
2 — Bebedouro	—	—	—	—	2	—	2	—	—	—	—	5	—	5
3 — Cajoby	—	—	—	—	5	—	5	—	—	—	—	5	—	5
4 — Collina	—	—	—	—	2	—	2	—	—	—	—	3	—	3
5 — Guariba	—	—	—	—	—	—	—	—	—	—	—	—	—	—
6 — Jaboticabal	—	—	—	—	15	—	15	2	6	—	—	19	—	25
7 — Monte Alto	—	—	—	—	11	—	11	—	—	—	—	12	2	14
8 — Monte Azul	—	—	—	—	1	—	1	—	—	—	—	3	—	3
9 — Nova Granada	—	—	—	—	3	—	3	—	—	—	—	5	—	5
10 — Olympia	—	—	—	—	8	—	8	—	—	—	—	11	—	11
11 — Pitangueiras	—	—	—	—	—	—	—	—	—	—	—	—	—	—
12 — Viradouro	—	—	—	—	—	—	—	—	—	—	—	—	—	—
TOTAES DA REGIÃO	—	—	—	—	49	—	49	2	6	—	—	69	3	78

ESTABELECIMENTOS DE ENSINO PRIMARIO MANTIDOS PELAS MUNICIPALIDADES

N.º 10

REGIÃO DE LINS

QUADRO XIII

MUNICIPIOS	SÉDE DOS MUNICIPIOS							SÉDE DOS DISTRICTOS DE PAZ						
	AGRUPADOS				SINGULARES		Total das unidades	AGRUPADOS				SINGULARES		Total das unidades
	DIURNOS		NOCTURNOS					DIURNOS		NOCTURNOS				
	N.º	Clas.	N.º	Clas.	Diurnos	Nocturnos		N.º	Clas.	N.º	Clas.	Diurnos	Nocturnos	
1 — Araçatuba	—	—	—	—	3	3	6	—	—	—	—	3	—	3
2 — Avanhandava	—	—	—	—	—	—	—	—	—	—	—	—	—	—
3 — Biriguy	—	—	—	—	5	—	5	—	—	—	—	—	—	—
4 — Cafelandia	—	—	—	—	—	—	—	—	—	—	—	—	—	—
5 — Coroados	—	—	—	—	—	—	—	—	—	—	—	—	—	—
6 — Glycerio	—	—	—	—	—	—	—	—	—	—	—	—	—	—
7 — Lins	1	4	—	—	—	1	5	—	—	—	—	3	—	3
8 — Pennapolis	—	—	—	—	—	—	—	—	—	—	—	—	—	—
9 — Promissão	—	—	—	—	—	1	1	—	—	—	—	—	—	—
TOTAES DA REGIÃO	1	4	—	—	8	5	17	—	—	—	—	6	—	6

MUNICIPIOS	ZONA RURAL							GERAL						
	AGRUPADOS				SINGULARES		Total das unidades	AGRUPADOS				SINGULARES		Total das unidades
	DIURNOS		NOCTURNOS					DIURNOS		NOCTURNOS				
	N.º	Clas.	N.º	Clas.	Diurnos	Nocturnos		N.º	Clas.	N.º	Clas.	Diurnos	Nocturnos	
1 — Araçatuba	—	—	—	—	15	—	15	—	—	—	—	21	3	24
2 — Avanhandava	—	—	—	—	5	—	5	—	—	—	—	5	—	5
3 — Biriguy	—	—	—	—	3	—	3	—	—	—	—	8	—	8
4 — Cafelandia	—	—	—	—	2	—	2	—	—	—	—	2	—	2
5 — Coroados	—	—	—	—	4	—	4	—	—	—	—	4	—	4
6 — Glycerio	—	—	—	—	3	—	3	—	—	—	—	3	—	3
7 — Lins	—	—	—	—	6	—	6	1	4	—	—	9	1	14
8 — Pennapolis	—	—	—	—	8	—	8	—	—	—	—	8	—	8
9 — Promissão	—	—	—	—	15	—	15	—	—	—	—	15	1	16
TOTAES DA REGIÃO	—	—	—	—	61	—	61	1	4	—	—	75	5	84

ESTABELECIMENTOS DE ENSINO PRIMARIO MANTIDOS PELAS MUNICIPALIDADES

N.º 11 — REGIÃO DE PIRACICABA — QUADRO XIII

MUNICIPIOS	SÉDE DOS MUNICIPIOS							SÉDE DOS DISTRICTOS DE PAZ						
	AGRUPADOS				SINGULARES		Total das unidades	AGRUPADOS				SINGULARES		Total das unidades
	DIURNOS		NOCTURNOS					DIURNOS		NOCTURNOS				
	N.º	Clas.	N.º	Clas.	Diurnos	Nocturnos		N.º	Clas.	N.º	Clas.	Diurnos	Nocturnos	
1 — Capivary	—	—	—	—	—	—	—	—	—	—	—	—	—	—
2 — Indaiatuba	—	—	—	—	—	—	—	—	—	—	—	—	—	—
3 — Monte Mór	—	—	—	—	—	—	—	—	—	—	—	—	—	—
4 — Piracicaba	—	—	—	—	—	—	—	—	—	—	—	—	—	—
5 — Rio das Pedras	—	—	—	—	—	—	—	—	—	—	—	—	—	—
6 — Santa Barbara	—	—	—	—	—	—	—	—	—	—	—	—	—	—
7 — São Pedro	—	—	—	—	—	—	—	—	—	—	—	—	—	—
8 — Villa Americana	—	—	—	—	—	2	2	—	—	—	—	—	—	—
TOTAES DA REGIÃO	—	—	—	—	—	2	2	—	—	—	—	—	—	—

MUNICIPIOS	ZONA RURAL							GERAL						
	AGRUPADOS				SINGULARES		Total das unidades	AGRUPADOS				SINGULARES		Total das unidades
	DIURNOS		NOCTURNOS					DIURNOS		NOCTURNOS				
	N.º	Clas.	N.º	Clas.	Diurnos	Nocturnos		N.º	Clas.	N.º	Clas.	Diurnos	Nocturnos	
1 — Capivary	—	—	—	—	1	—	1	—	—	—	—	1	—	1
2 — Indaiatuba	—	—	—	—	—	—	—	—	—	—	—	—	—	—
3 — Monte Mór	—	—	—	—	—	—	—	—	—	—	—	—	—	—
4 — Piracicaba	—	—	—	—	—	—	—	—	—	—	—	—	—	—
5 — Rio das Pedras	—	—	—	—	—	—	—	—	—	—	—	—	—	—
6 — Santa Barbara	—	—	—	—	—	—	—	—	—	—	—	—	—	—
7 — São Pedro	—	—	—	—	1	—	1	—	—	—	—	1	—	1
8 — Villa Americana	—	—	—	—	—	—	—	—	—	—	—	—	2	2
TOTAES DA REGIÃO	—	—	—	—	2	—	2	—	—	—	—	2	2	4

ESTABELECIMENTOS DE ENSINO PRIMARIO MANTIDOS PELAS MUNICIPALIDADES

N.º 12

REGIÃO DE PIRASSUNUNGA

QUADRO XIII

MUNICIPIOS	SÉDE DOS MUNICIPIOS							SÉDE DOS DISTRICTOS DE PAZ						
	AGRUPADOS				SINGULARES		Total das unidades	AGRUPADOS				SINGULARES		Total das unidades
	DIURNOS		NOCTURNOS					DIURNOS		NOCTURNOS				
	N.º	Clas.	N.º	Clas.	Diurnos	Nocturnos		N.º	Clas.	N.º	Clas.	Diurnos	Nocturnos	
1 — Araras	—	—	—	—	1	—	1	—	—	—	—	—	—	—
2 — Descalvado	—	—	—	—	—	2	2	—	—	—	—	—	—	—
3 — Leme	—	—	—	—	—	—	—	—	—	—	—	—	—	—
4 — Palmeiras	—	—	—	—	—	1	1	—	—	—	—	—	—	—
5 — Pirassununga	—	—	—	—	—	—	—	—	—	—	—	—	—	—
6 — Porto Ferreira	—	—	—	—	—	—	—	—	—	—	—	—	—	—
7 — Sta. Rita do Passa Quatro	1	4	—	—	—	—	4	—	—	—	—	—	—	—
TOTAES DA REGIÃO	1	4	—	—	1	3	8	—	—	—	—	—	—	—

MUNICIPIOS	ZONA RURAL							GERAL						
	AGRUPADOS				SINGULARES		Total das unidades	AGRUPADOS				SINGULARES		Total das unidades
	DIURNOS		NOCTURNOS					DIURNOS		NOCTURNOS				
	N.º	Clas.	N.º	Clas.	Diurnos	Nocturnos		N.º	Clas.	N.º	Clas.	Diurnos	Nocturnos	
1 — Araras	—	—	—	—	2	—	2	—	—	—	—	3	—	3
2 — Descalvado	—	—	—	—	2	—	2	—	—	—	—	2	2	4
3 — Leme	—	—	—	—	2	—	2	—	—	—	—	2	—	2
4 — Palmeiras	—	—	—	—	—	—	—	—	—	—	—	—	1	1
5 — Pirassununga	—	—	—	—	—	—	—	—	—	—	—	—	—	—
6 — Porto Ferreira	—	—	—	—	—	—	—	—	—	—	—	—	—	—
7 — Sta. Rita do Passa Quatro	—	—	—	—	—	—	—	1	4	—	—	—	—	4
TOTAES DA REGIÃO	—	—	—	—	6	—	6	1	4	—	—	7	3	14

ESTABELECIMENTOS DE ENSINO PRIMARIO MANTIDOS PELAS MUNICIPALIDADES

N.º 13 — REGIÃO DE PRESIDENTE PRUDENTE — QUADRO XIII

MUNICIPIOS	SÉDE DOS MUNICIPIOS							SÉDE DOS DISTRICTOS DE PAZ						
	AGRUPADOS				SINGULARES		Total das unidades	AGRUPADOS				SINGULARES		Total das unidades
	DIURNOS		NOCTURNOS					DIURNOS		NOCTURNOS				
	N.º	Clas.	N.º	Clas.	Diurnos	Nocturnos		N.º	Clas.	N.º	Clas.	Diurnos	Nocturnos	
1 — Assis	—	—	—	—	—	—	—	—	—	—	—	—	—	—
2 — Campos Novos	—	—	—	—	—	—	—	—	—	—	—	—	—	—
3 — Candido Motta	—	—	—	—	—	—	—	—	—	—	—	—	—	—
4 — Maracahy	—	—	—	—	—	—	—	—	—	—	—	—	—	—
5 — Palmital	—	—	—	—	—	—	—	—	—	—	—	—	—	—
6 — Paraguassú	—	—	—	—	—	1	1	—	—	—	—	—	—	—
7 — Presidente Prudente	—	—	—	—	1	—	1	—	—	—	—	3	—	3
8 — Presid. Wenceslau	—	—	—	—	—	—	—	—	—	—	—	1	—	1
9 — Quatá	—	—	—	—	—	1	1	—	—	—	—	—	—	—
10 — Santo Anastacio	—	—	—	—	—	—	—	—	—	—	—	2	—	2
11 — Sapezal	—	—	—	—	—	—	—	—	—	—	—	—	—	—
TOTAES DA REGIÃO	—	—	—	—	1	2	3	—	—	—	—	6	—	6

MUNICIPIOS	ZONA RURAL							GERAL						
	AGRUPADOS				SINGULARES		Total das unidades	AGRUPADOS				SINGULARES		Total das unidades
	DIURNOS		NOCTURNOS					DIURNOS		NOCTURNOS				
	N.º	Clas.	N.º	Clas.	Diurnos	Nocturnos		N.º	Clas.	N.º	Clas.	Diurnos	Nocturnos	
1 — Assis	—	—	—	—	—	—	—	—	—	—	—	—	—	—
2 — Campos Novos	—	—	—	—	—	—	—	—	—	—	—	—	—	—
3 — Candido Motta	—	—	—	—	—	—	—	—	—	—	—	—	—	—
4 — Maracahy	—	—	—	—	—	—	—	—	—	—	—	—	—	—
5 — Palmital	—	—	—	—	—	—	—	—	—	—	—	—	—	—
6 — Paraguassú	—	—	—	—	—	—	—	—	—	—	—	—	1	1
7 — Presidente Prudente	—	—	—	—	3	—	3	—	—	—	—	7	—	7
8 — Presid. Wenceslau	—	—	—	—	3	—	3	—	—	—	—	4	—	4
9 — Quatá	—	—	—	—	4	—	4	—	—	—	—	4	1	5
10 — Santo Anastacio	—	—	—	—	4	—	4	—	—	—	—	6	—	6
11 — Sapezal	—	—	—	—	—	—	—	—	—	—	—	—	—	—
TOTAES DA REGIÃO	—	—	—	—	14	—	14	—	—	—	—	21	2	23

ESTABELECIMENTOS DE ENSINO PRIMARIO MANTIDOS PELAS MUNICIPALIDADES

N.º 14 — REGIÃO DE RIBEIRÃO PRETO — QUADRO XIII

MUNICIPIOS	SÉDE DOS MUNICIPIOS							SÉDE DOS DISTRICTOS DE PAZ						
	AGRUPADOS				SINGULARES		Total das unidades	AGRUPADOS				SINGULARES		Total das unidades
	DIURNOS		NOCTURNOS					DIURNOS		NOCTURNOS				
	N.º	Clas.	N.º	Clas.	Diurnos	Nocturnos		N.º	Clas.	N.º	Clas.	Diurnos	Nocturnos	
1 — Batataes	—	—	—	—	—	—	—	—	—	—	—	—	—	—
2 — Brodowski	—	—	—	—	—	1	1	—	—	—	—	—	—	—
3 — Cravinhos	—	—	—	—	—	—	—	—	—	—	—	—	—	—
4 — Franca	1	4	—	—	4	—	8	—	—	—	—	2	—	2
5 — Guará	—	—	—	—	—	—	—	—	—	—	—	—	—	—
6 — Guayra	—	—	—	—	—	—	—	—	—	—	—	—	—	—
7 — Igarapava	—	—	—	—	—	—	—	—	—	—	—	—	—	—
8 — Ituverava	—	—	—	—	—	—	—	—	—	—	—	—	—	—
9 — Jardinopolis	—	—	—	—	—	—	—	—	—	—	—	—	—	—
10 — Morro Agudo	—	—	—	—	—	—	—	—	—	—	—	—	—	—
11 — Nuporanga	—	—	—	—	—	—	—	—	—	—	—	—	—	—
12 — Orlandia	—	—	—	—	—	—	—	—	—	—	—	—	—	—
13 — Patroc. do Sapucahy	—	—	—	—	1	—	1	—	—	—	—	—	—	—
14 — Pedregulho	—	—	—	—	—	—	—	—	—	—	—	—	—	—
15 — Ribeirão Preto	—	—	—	—	—	—	—	—	—	—	—	—	—	—
16 — São Joaquim	—	—	—	—	—	1	1	—	—	—	—	—	—	—
17 — Sertãozinho	—	—	—	—	—	—	—	—	—	—	—	—	—	—
TOTAES DA REGIÃO	1	4	—	—	5	2	11	—	—	—	—	2	—	2

MUNICIPIOS	ZONA RURAL							GERAL						
	AGRUPADOS				SINGULARES		Total das unidades	AGRUPADOS				SINGULARES		Total das unidades
	DIURNOS		NOCTURNOS					DIURNOS		NOCTURNOS				
	N.º	Clas.	N.º	Clas.	Diurnos	Nocturnos		N.º	Clas.	N.º	Clas.	Diurnos	Nocturnos	
1 — Batataes	—	—	—	—	—	—	—	—	—	—	—	—	—	—
2 — Brodowski	—	—	—	—	—	—	—	—	—	—	—	—	1	1
3 — Cravinhos	—	—	—	—	—	—	—	—	—	—	—	—	—	—
4 — Franca	—	—	—	—	14	—	14	1	4	—	—	20	—	24
5 — Guará	—	—	—	—	3	—	3	—	—	—	—	3	—	3
6 — Guayra	—	—	—	—	—	—	—	—	—	—	—	—	—	—
7 — Igarapava	—	—	—	—	9	—	9	—	—	—	—	9	—	9
8 — Ituverava	—	—	—	—	—	—	—	—	—	—	—	—	—	—
9 — Jardinopolis	—	—	—	—	2	—	2	—	—	—	—	2	—	2
10 — Morro Agudo	—	—	—	—	—	—	—	—	—	—	—	—	—	—
11 — Nuporanga	—	—	—	—	—	—	—	—	—	—	—	—	—	—
12 — Orlandia	—	—	—	—	—	—	—	—	—	—	—	—	—	—
13 — Patroc. do Sapucahy	—	—	—	—	—	—	—	—	—	—	—	1	—	1
14 — Pedregulho	—	—	—	—	4	—	4	—	—	—	—	4	—	4
15 — Ribeirão Preto	—	—	—	—	10	—	10	—	—	—	—	10	—	10
16 — São Joaquim	—	—	—	—	—	—	—	—	—	—	—	—	1	1
17 — Sertãozinho	—	—	—	—	2	—	2	—	—	—	—	2	—	2
TOTAES DA REGIÃO	—	—	—	—	44	—	44	1	4	—	—	51	2	57

ESTABELECIMENTOS DE ENSINO PRIMARIO MANTIDOS PELAS MUNICIPALIDADES

N.º 15 — REGIÃO DE RIO CLARO — QUADRO XIII

MUNICIPIOS	SÉDE DOS MUNICIPIOS							SÉDE DOS DISTRICTOS DE PAZ						
	AGRUPADOS				SINGULARES		Total das unidades	AGRUPADOS				SINGULARES		Total das unidades
	DIURNOS		NOCTURNOS					DIURNOS		NOCTURNOS				
	N.º	Clas.	N.º	Clas.	Diurnos	Nocturnos		N.º	Clas.	N.º	Clas.	Diurnos	Nocturnos	
1 — Annapolis	—	—	—	—	—	—	—	—	—	—	—	—	—	—
2 — Barra Bonita	—	—	—	—	—	—	—	—	—	—	—	—	—	—
3 — Bica de Pedra	—	—	—	—	—	—	—	—	—	—	—	—	—	—
4 — Brótas	—	—	—	—	—	—	—	—	—	—	—	—	—	—
5 — Dois Corregos	—	—	—	—	—	1	1	—	—	—	—	—	—	—
6 — Jahú	—	—	—	—	4	—	4	—	—	—	—	—	—	—
7 — Limeira	—	—	—	—	1	—	1	—	—	—	—	—	—	—
8 — Mineiros	—	—	—	—	—	—	—	—	—	—	—	—	—	—
9 — Rio Claro	—	—	—	—	—	1	1	—	—	—	—	1	—	1
10 — Torrinha	—	—	—	—	—	—	—	—	—	—	—	—	—	—
TOTAES DA REGIÃO	—	—	—	—	5	2	7	—	—	—	—	1	—	1

MUNICIPIOS	ZONA RURAL							GERAL						
	AGRUPADOS				SINGULARES		Total das unidades	AGRUPADOS				SINGULARES		Total das unidades
	DIURNOS		NOCTURNOS					DIURNOS		NOCTURNOS				
	N.º	Clas.	N.º	Clas.	Diurnos	Nocturnos		N.º	Clas.	N.º	Clas.	Diurnos	Nocturnos	
1 — Annapolis	—	—	—	—	—	—	—	—	—	—	—	—	—	—
2 — Barra Bonita	—	—	—	—	—	—	—	—	—	—	—	—	—	—
3 — Bica de Pedra	—	—	—	—	2	—	2	—	—	—	—	2	—	2
4 — Brótas	—	—	—	—	1	—	1	—	—	—	—	1	—	1
5 — Dois Corregos	—	—	—	—	1	—	1	—	—	—	—	1	1	2
6 — Jahú	—	—	—	—	4	—	4	—	—	—	—	8	—	8
7 — Limeira	—	—	—	—	3	—	3	—	—	—	—	4	—	4
8 — Mineiros	—	—	—	—	—	—	—	—	—	—	—	—	—	—
9 — Rio Claro	—	—	—	—	2	—	2	—	—	—	—	3	1	4
10 — Torrinha	—	—	—	—	—	—	—	—	—	—	—	—	—	—
TOTAES DA REGIÃO	—	—	—	—	13	—	13	—	—	—	—	19	2	21

ESTABELECIMENTOS DE ENSINO PRIMARIO MANTIDOS PELAS MUNICIPALIDADES

N.º 16

REGIÃO DE RIO PRETO

QUADRO XIII

MUNICIPIOS	SÉDE DOS MUNICIPIOS							SÉDE DOS DISTRICTOS DE PAZ						
	AGRUPADOS				SINGULARES		Total das unidades	AGRUPADOS				SINGULARES		Total das unidades
	DIURNOS		NOCTURNOS					DIURNOS		NOCTURNOS				
	N.º	Clas.	N.º	Clas.	Diurnos	Nocturnos		N.º	Clas.	N.º	Clas.	Diurnos	Nocturnos	
1 — Cedral	—	—	—	—	—	1	1	—	—	—	—	—	—	—
2 — Ibirá	—	—	—	—	—	—	—	—	—	—	—	—	—	—
3 — Ignacio Uchôa	—	—	—	—	—	—	—	—	—	—	—	—	—	—
4 — José Bonifacio	—	—	—	—	—	—	—	—	—	—	—	—	—	—
5 — Mirasol	1	4	—	—	—	—	4	—	—	—	—	—	—	—
6 — Monte Aprazivel	—	—	—	—	2	—	2	—	—	—	—	1	—	1
7 — Potyrendaba	—	—	—	—	—	—	—	—	—	—	—	—	—	—
8 — Rio Preto	—	—	—	—	6	3	9	—	—	—	—	—	—	—
9 — Tanaby	—	—	—	—	—	—	—	—	—	—	—	1	—	1
TOTAES DA REGIÃO	1	4	—	—	8	4	16	—	—	—	—	2	—	2

MUNICIPIOS	ZONA RURAL							GERAL						
	AGRUPADOS				SINGULARES		Total das unidades	AGRUPADOS				SINGULARES		Total das unidades
	DIURNOS		NOCTURNOS					DIURNOS		NOCTURNOS				
	N.º	Clas.	N.º	Clas.	Diurnos	Nocturnos		N.º	Clas.	N.º	Clas.	Diurnos	Nocturnos	
1 — Cedral	—	—	—	—	—	—	—	—	—	—	—	—	1	1
2 — Ibirá	—	—	—	—	1	—	1	—	—	—	—	1	—	1
3 — Ignacio Uchôa	—	—	—	—	3	—	3	—	—	—	—	3	—	3
4 — José Bonifacio	—	—	—	—	1	—	1	—	—	—	—	1	—	1
5 — Mirasol	—	—	—	—	2	—	2	1	4	—	—	2	—	6
6 — Monte Aprazivel	—	—	—	—	4	—	4	—	—	—	—	7	—	7
7 — Potyrendaba	—	—	—	—	—	—	—	—	—	—	—	—	—	—
8 — Rio Preto	—	—	—	—	3	—	3	—	—	—	—	9	3	12
9 — Tanaby	—	—	—	—	1	—	1	—	—	—	—	2	—	2
TOTAES DA REGIÃO	—	—	—	—	15	—	15	1	4	—	—	25	4	33

ESTABELECIMENTOS DE ENSINO PRIMARIO MANTIDOS PELAS MUNICIPALIDADES

N.º 17 — REGIÃO DE SANTA CRUZ DO RIO PARDO — QUADRO XIII

MUNICIPIOS	SÉDE DOS MUNICIPIOS							SÉDE DOS DISTRICTOS DE PAZ						
	AGRUPADOS				SINGULARES		Total das unidades	AGRUPADOS				SINGULARES		Total das unidades
	DIURNOS		NOCTURNOS					DIURNOS		NOCTURNOS				
	N.º	Clas.	N.º	Clas.	Diurnos	Nocturnos		N.º	Clas.	N.º	Clas.	Diurnos	Nocturnos	
1 — Bernard. de Campos	—	—	—	—	—	1	1	—	—	—	—	—	—	—
2 — Chavantes	—	—	—	—	—	—	—	—	—	—	—	—	—	—
3 — Fartura	—	—	—	—	—	—	—	—	—	—	—	—	—	—
4 — Ipaussú	—	—	—	—	—	—	—	—	—	—	—	—	—	—
5 — Oleo	—	—	—	—	—	—	—	—	—	—	—	—	—	—
6 — Ourinhos	—	—	—	—	—	1	1	—	—	—	—	—	—	—
7 — Pirajú	—	—	—	—	—	1	1	—	—	—	—	—	—	—
8 — Salto Grande	—	—	—	—	—	—	—	—	—	—	—	—	—	—
9 — Sta. Cruz do Rio Pardo	1	4	—	—	—	—	4	—	—	—	—	—	—	—
10 — São Pedro do Turvo	—	—	—	—	—	—	—	—	—	—	—	—	—	—
11 — Taquary	—	—	—	—	—	—	—	—	—	—	—	—	—	—
TOTAES DA REGIÃO	1	4	—	—	—	3	7	—	—	—	—	—	—	—

MUNICIPIOS	ZONA RURAL							GERAL						
	AGRUPADOS				SINGULARES		Total das unidades	AGRUPADOS				SINGULARES		Total das unidades
	DIURNOS		NOCTURNOS					DIURNOS		NOCTURNOS				
	N.º	Clas.	N.º	Clas.	Diurnos	Nocturnos		N.º	Clas.	N.º	Clas.	Diurnos	Nocturnos	
1 — Bernard. de Campos	—	—	—	—	—	—	—	—	—	—	—	—	1	1
2 — Chavantes	—	—	—	—	—	—	—	—	—	—	—	—	—	—
3 — Fartura	—	—	—	—	1	—	1	—	—	—	—	1	—	1
4 — Ipaussú	—	—	—	—	—	—	—	—	—	—	—	—	—	—
5 — Oleo	—	—	—	—	—	—	—	—	—	—	—	—	—	—
6 — Ourinhos	—	—	—	—	—	—	—	—	—	—	—	—	1	1
7 — Pirajú	—	—	—	—	—	—	—	—	—	—	—	—	1	1
8 — Salto Grande	—	—	—	—	1	—	1	—	—	—	—	1	—	1
9 — Sta. Cruz do Rio Pardo	—	—	—	—	—	—	—	1	4	—	—	—	—	4
10 — São Pedro do Turvo	—	—	—	—	—	—	—	—	—	—	—	—	—	—
11 — Taquary	—	—	—	—	—	—	—	—	—	—	—	—	—	—
TOTAES DA REGIÃO	—	—	—	—	2	—	2	1	4	—	—	2	3	9

ESTABELECIMENTOS DE ENSINO PRIMARIO MANTIDOS PELAS MUNICIPALIDADES

N.º 18

REGIÃO DE SÃO CARLOS

QUADRO XIII

MUNICIPIOS	SÉDE DOS MUNICIPIOS							SÉDE DOS DISTRICTOS DE PAZ						
	AGRUPADOS				SINGULARES		Total das unidades	AGRUPADOS				SINGULARES		Total das unidades
	DIURNOS		NOCTURNOS					DIURNOS		NOCTURNOS				
	N.º	Clas.	N.º	Clas.	Diurnos	Nocturnos		N.º	Clas.	N.º	Clas.	Diurnos	Nocturnos	
1 — Bariry	—	—	—	—	2	—	2	—	—	—	—	1	—	1
2 — Bôa Esperança	—	—	—	—	—	—	—	—	—	—	—	—	—	—
3 — Borborema	—	—	—	—	—	—	—	—	—	—	—	—	—	—
4 — Dourado	—	—	—	—	—	—	—	—	—	—	—	—	—	—
5 — Iacanga	—	—	—	—	—	—	—	—	—	—	—	—	—	—
6 — Ibitinga	—	—	—	—	—	—	—	—	—	—	—	—	—	—
7 — Itapolis	1	3	—	—	—	—	3	—	—	—	—	3	—	3
8 — Novo Horizonte	—	—	—	—	—	—	—	—	—	—	—	2	—	2
9 — Ribeirão Bonito	—	—	—	—	—	1	1	—	—	—	—	—	—	—
10 — São Carlos	—	—	—	—	—	2	2	—	—	—	—	—	—	—
11 — São João da Bocaina	—	—	—	—	—	—	—	—	—	—	—	—	—	—
12 — Tabatinga	—	—	—	—	—	—	—	—	—	—	—	—	—	—
TOTAES DA REGIÃO	1	3	—	—	2	3	8	—	—	—	—	6	—	6

MUNICIPIOS	ZONA RURAL							GERAL						
	AGRUPADOS				SINGULARES		Total das unidades	AGRUPADOS				SINGULARES		Total das unidades
	DIURNOS		NOCTURNOS					DIURNOS		NOCTURNOS				
	N.º	Clas.	N.º	Clas.	Diurnos	Nocturnos		N.º	Clas.	N.º	Clas.	Diurnos	Nocturnos	
1 — Bariry	—	—	—	—	8	—	8	—	—	—	—	11	—	11
2 — Bôa Esperança	—	—	—	—	—	—	—	—	—	—	—	—	—	—
3 — Borborema	—	—	—	—	7	—	7	—	—	—	—	7	—	7
4 — Dourado	—	—	—	—	—	—	—	—	—	—	—	—	—	—
5 — Iacanga	—	—	—	—	—	—	—	—	—	—	—	—	—	—
6 — Ibitinga	—	—	—	—	8	—	8	—	—	—	—	8	—	8
7 — Itapolis	—	—	—	—	3	—	3	1	3	—	—	6	—	9
8 — Novo Horizonte	—	—	—	—	—	—	—	—	—	—	—	2	—	2
9 — Ribeirão Bonito	—	—	—	—	—	—	—	—	—	—	—	—	1	1
10 — São Carlos	—	—	—	—	—	—	—	—	—	—	—	—	2	2
11 — São João da Bocaina	—	—	—	—	—	—	—	—	—	—	—	—	—	—
12 — Tabatinga	—	—	—	—	4	—	4	—	—	—	—	4	—	4
TOTAES DA REGIÃO	—	—	—	—	30	—	30	1	3	—	—	38	3	44

ESTABELECIMENTOS DE ENSINO PRIMARIO MANTIDOS PELAS MUNICIPALIDADES

N.º 19 — REGIÃO DE SANTOS — QUADRO XIII

MUNICIPIOS	SÉDE DOS MUNICIPIOS							SÉDE DOS DISTRICTOS DE PAZ						
	AGRUPADOS				SINGULARES		Total das unidades	AGRUPADOS				SINGULARES		Total das unidades
	DIURNOS		NOCTURNOS					DIURNOS		NOCTURNOS				
	N.º	Clas.	N.º	Clas.	Diurnos	Nocturnos		N.º	Clas.	N.º	Clas.	Diurnos	Nocturnos	
1 — Cananéa	—	—	—	—	—	—	—	—	—	—	—	—	—	—
2 — Caraguatatuba	—	—	—	—	—	—	—	—	—	—	—	—	—	—
3 — Guarujá	—	—	—	—	—	—	—	—	—	—	—	—	—	—
4 — Iguape	—	—	—	—	—	—	—	—	—	—	—	—	—	—
5 — Itanhaen	—	—	—	—	—	—	—	—	—	—	—	—	—	—
6 — Jacupiranga	—	—	—	—	—	—	—	—	—	—	—	—	—	—
7 — Santos	4	30	2	5	9	—	44	—	—	—	—	2	—	2
8 — São Sebastião	—	—	—	—	—	—	—	—	—	—	—	—	—	—
9 — São Vicente	—	—	—	—	3	—	3	—	—	—	—	—	—	—
10 — Ubatuba	—	—	—	—	—	—	—	—	—	—	—	—	—	—
11 — Villa Bella	—	—	—	—	—	—	—	—	—	—	—	—	—	—
12 — Xiririca	—	—	—	—	—	—	—	—	—	—	—	—	—	—
TOTAES DA REGIÃO	4	30	2	5	12	—	47	—	—	—	—	2	—	2

MUNICIPIOS	ZONA RURAL							GERAL						
	AGRUPADOS				SINGULARES		Total das unidades	AGRUPADOS				SINGULARES		Total das unidades
	DIURNOS		NOCTURNOS					DIURNOS		NOCTURNOS				
	N.º	Clas.	N.º	Clas.	Diurnos	Nocturnos		N.º	Clas.	N.º	Clas.	Diurnos	Nocturnos	
1 — Cananéa	—	—	—	—	—	—	—	—	—	—	—	—	—	—
2 — Caraguatatuba	—	—	—	—	—	—	—	—	—	—	—	—	—	—
3 — Guarujá	—	—	—	—	—	—	—	—	—	—	—	—	—	—
4 — Iguape	—	—	—	—	5	—	5	—	—	—	—	5	—	5
5 — Itanhaen	—	—	—	—	1	—	1	—	—	—	—	1	—	1
6 — Jacupiranga	—	—	—	—	—	—	—	—	—	—	—	—	—	—
7 — Santos	—	—	—	—	4	—	4	4	30	2	5	15	—	50
8 — São Sebastião	—	—	—	—	—	—	—	—	—	—	—	—	—	—
9 — São Vicente	—	—	—	—	—	—	—	—	—	—	—	3	—	3
10 — Ubatuba	—	—	—	—	—	—	—	—	—	—	—	—	—	—
11 — Villa Bella	—	—	—	—	—	—	—	—	—	—	—	—	—	—
12 — Xiririca	—	—	—	—	—	—	—	—	—	—	—	—	—	—
TOTAES DA REGIÃO	—	—	—	—	10	—	10	4	30	2	5	24	—	59

ESTABELECIMENTOS DE ENSINO PRIMARIO MANTIDOS PELAS MUNICIPALIDADES

N.º 20 — REGIÃO DE SOROCABA — QUADRO XIII

MUNICIPIOS	SÉDE DOS MUNICIPIOS							SÉDE DOS DISTRICTOS DE PAZ						
	AGRUPADOS				SINGULARES		Total das unidades	AGRUPADOS				SINGULARES		Total das unidades
	DIURNOS		NOCTURNOS					DIURNOS		NOCTURNOS				
	N.º	Clas.	N.º	Clas.	Diurnos	Nocturnos		N.º	Clas.	N.º	Clas.	Diurnos	Nocturnos	
1 — Araçariguama	—	—	—	—	—	—	—	—	—	—	—	—	—	—
2 — Cabreúva	—	—	—	—	—	—	—	—	—	—	—	—	—	—
3 — Campo Largo de Sorocaba	—	—	—	—	—	—	—	—	—	—	—	—	—	—
4 — Conchas	—	—	—	—	—	—	—	—	—	—	—	—	—	—
5 — Itú	—	—	—	—	—	2	2	—	—	—	—	—	—	—
6 — Laranjal	—	—	—	—	—	—	—	—	—	—	—	—	—	—
7 — Pereiras	—	—	—	—	—	—	—	—	—	—	—	—	—	—
8 — Piedade	—	—	—	—	—	—	—	—	—	—	—	—	—	—
9 — Pilar	—	—	—	—	—	—	—	—	—	—	—	—	—	—
10 — Porangaba	—	—	—	—	—	—	—	—	—	—	—	—	—	—
11 — Porto Feliz	—	—	—	—	—	—	—	—	—	—	—	—	—	—
12 — Salto	—	—	—	—	—	—	—	—	—	—	—	—	—	—
13 — São Roque	—	—	—	—	—	1	1	—	—	—	—	—	—	—
14 — Sorocaba	1	3	—	—	4	1	8	—	—	—	—	—	—	—
15 — Tatuhy	—	—	—	—	—	—	—	—	—	—	—	—	—	—
16 — Tietê	1	4	—	—	—	—	4	—	—	—	—	—	—	—
17 — Una	—	—	—	—	—	—	—	—	—	—	—	—	—	—
TOTAES DA REGIÃO	2	7	—	—	4	4	15	—	—	—	—	—	—	—

MUNICIPIOS	ZONA RURAL							GERAL						
	AGRUPADOS				SINGULARES		Total das unidades	AGRUPADOS				SINGULARES		Total das unidades
	DIURNOS		NOCTURNOS					DIURNOS		NOCTURNOS				
	N.º	Clas.	N.º	Clas.	Diurnos	Nocturnos		N.º	Clas.	N.º	Clas.	Diurnos	Nocturnos	
1 — Araçariguama	—	—	—	—	—	—	—	—	—	—	—	—	—	—
2 — Cabreúva	—	—	—	—	—	—	—	—	—	—	—	—	—	—
3 — Campo Largo de Sorocaba	—	—	—	—	—	—	—	—	—	—	—	—	—	—
4 — Conchas	—	—	—	—	—	—	—	—	—	—	—	—	—	—
5 — Itú	—	—	—	—	—	—	—	—	—	—	—	—	2	2
6 — Laranjal	—	—	—	—	—	—	—	—	—	—	—	—	—	—
7 — Pereiras	—	—	—	—	—	—	—	—	—	—	—	—	—	—
8 — Piedade	—	—	—	—	—	—	—	—	—	—	—	—	—	—
9 — Pilar	—	—	—	—	—	—	—	—	—	—	—	—	—	—
10 — Porangaba	—	—	—	—	—	—	—	—	—	—	—	—	—	—
11 — Porto Feliz	—	—	—	—	1	—	1	—	—	—	—	1	—	1
12 — Salto	—	—	—	—	1	—	1	—	—	—	—	1	—	1
13 — São Roque	—	—	—	—	2	—	2	—	—	—	—	2	1	3
14 — Sorocaba	—	—	—	—	4	—	4	1	3	—	—	8	1	12
15 — Tatuhy	—	—	—	—	—	—	—	—	—	—	—	—	—	—
16 — Tietê	—	—	—	—	4	—	4	1	4	—	—	4	—	8
17 — Una	—	—	—	—	—	—	—	—	—	—	—	—	—	—
TOTAES DA REGIÃO	—	—	—	—	12	—	12	2	7	—	—	16	4	27

ESTABELECIMENTOS DE ENSINO PRIMARIO MANTIDOS PELAS MUNICIPALIDADES

N.º 21 — REGIÃO DE TAUBATE' — QUADRO XIII

MUNICIPIOS	SÉDE DOS MUNICIPIOS							SÉDE DOS DISTRICTOS DE PAZ						
	AGRUPADOS				SINGULARES		Total das unidades	AGRUPADOS				SINGULARES		Total das unidades
	DIURNOS		NOCTURNOS					DIURNOS		NOCTURNOS				
	N.º	Clas.	N.º	Clas.	Diurnos	Nocturnos		N.º	Clas.	N.º	Clas.	Diurnos	Nocturnos	
1 — Buquira	—	—	—	—	—	—	—	—	—	—	—	—	—	—
2 — Caçapava	—	—	—	—	—	1	1	—	—	—	—	—	—	—
3 — Campos do Jordão	—	—	—	—	—	—	—	—	—	—	—	—	—	—
4 — Jacarehy	—	—	—	—	—	—	—	—	—	—	—	—	—	—
5 — Jambeiro	—	—	—	—	—	—	—	—	—	—	—	—	—	—
6 — Lagoinha	—	—	—	—	—	—	—	—	—	—	—	—	—	—
7 — Natividade	—	—	—	—	—	—	—	—	—	—	—	—	—	—
8 — Parahybuna	—	—	—	—	—	—	—	—	—	—	—	—	—	—
9 — Pindamonhangaba	1	3	—	—	—	2	5	—	—	—	—	—	—	—
10 — Redempção	—	—	—	—	—	—	—	—	—	—	—	—	—	—
11 — Sallesopolis	—	—	—	—	—	—	—	—	—	—	—	—	—	—
12 — Santa Branca	—	—	—	—	—	—	—	—	—	—	—	—	—	—
13 — São Bento do Sapucahy	—	—	—	—	—	—	—	—	—	—	—	—	—	—
14 — S. José dos Campos	1	4	—	—	—	—	4	—	—	—	—	—	—	—
15 — São Luiz do Parahytinga	—	—	—	—	—	—	—	—	—	—	—	—	—	—
16 — Taubaté	1	4	—	—	—	5	9	—	—	—	—	—	—	—
17 — Tremembé	—	—	—	—	—	—	—	—	—	—	—	—	—	—
TOTAES DA REGIÃO	3	11	—	—	—	8	19	—	—	—	—	—	—	—

MUNICIPIOS	ZONA RURAL							GERAL						
	AGRUPADOS				SINGULARES		Total das unidades	AGRUPADOS				SINGULARES		Total das unidades
	DIURNOS		NOCTURNOS					DIURNOS		NOCTURNOS				
	N.º	Clas.	N.º	Clas.	Diurnos	Nocturnos		N.º	Clas.	N.º	Clas.	Diurnos	Nocturnos	
1 — Buquira	—	—	—	—	—	—	—	—	—	—	—	—	—	—
2 — Caçapava	—	—	—	—	—	—	—	—	—	—	—	—	1	1
3 — Campos do Jordão	—	—	—	—	—	—	—	—	—	—	—	—	—	—
4 — Jacarehy	—	—	—	—	—	—	—	—	—	—	—	—	—	—
5 — Jambeiro	—	—	—	—	—	—	—	—	—	—	—	—	—	—
6 — Lagoinha	—	—	—	—	—	—	—	—	—	—	—	—	—	—
7 — Natividade	—	—	—	—	—	—	—	—	—	—	—	—	—	—
8 — Parahybuna	—	—	—	—	—	—	—	—	—	—	—	—	—	—
9 — Pindamonhangaba	—	—	—	—	—	—	—	1	3	—	—	—	2	5
10 — Redempção	—	—	—	—	—	—	—	—	—	—	—	—	—	—
11 — Sallesopolis	—	—	—	—	—	—	—	—	—	—	—	—	—	—
12 — Santa Branca	—	—	—	—	—	—	—	—	—	—	—	—	—	—
13 — São Bento do Sapucahy	—	—	—	—	—	—	—	—	—	—	—	—	—	—
14 — S. José dos Campos	—	—	—	—	—	—	—	1	4	—	—	—	—	4
15 — São Luiz do Parahytinga	—	—	—	—	—	—	—	—	—	—	—	—	—	—
16 — Taubaté	—	—	—	—	—	2	2	1	4	—	—	—	7	11
17 — Tremembé	—	—	—	—	—	—	—	—	—	—	—	—	—	—
TOTAES DA REGIÃO	—	—	—	—	—	2	2	3	11	—	—	—	10	21

ESTADO DE SÃO PAULO
RECENSEAMENTO ESCOLAR DE 1934
UNIDADES DE ENSINO PRIMARIO MANTIDAS PELO ESTADO E PELAS MUNICIPALIDADES NA ÉPOCA DO RECENSEAMENTO, PARA CADA MIL CRIANÇAS

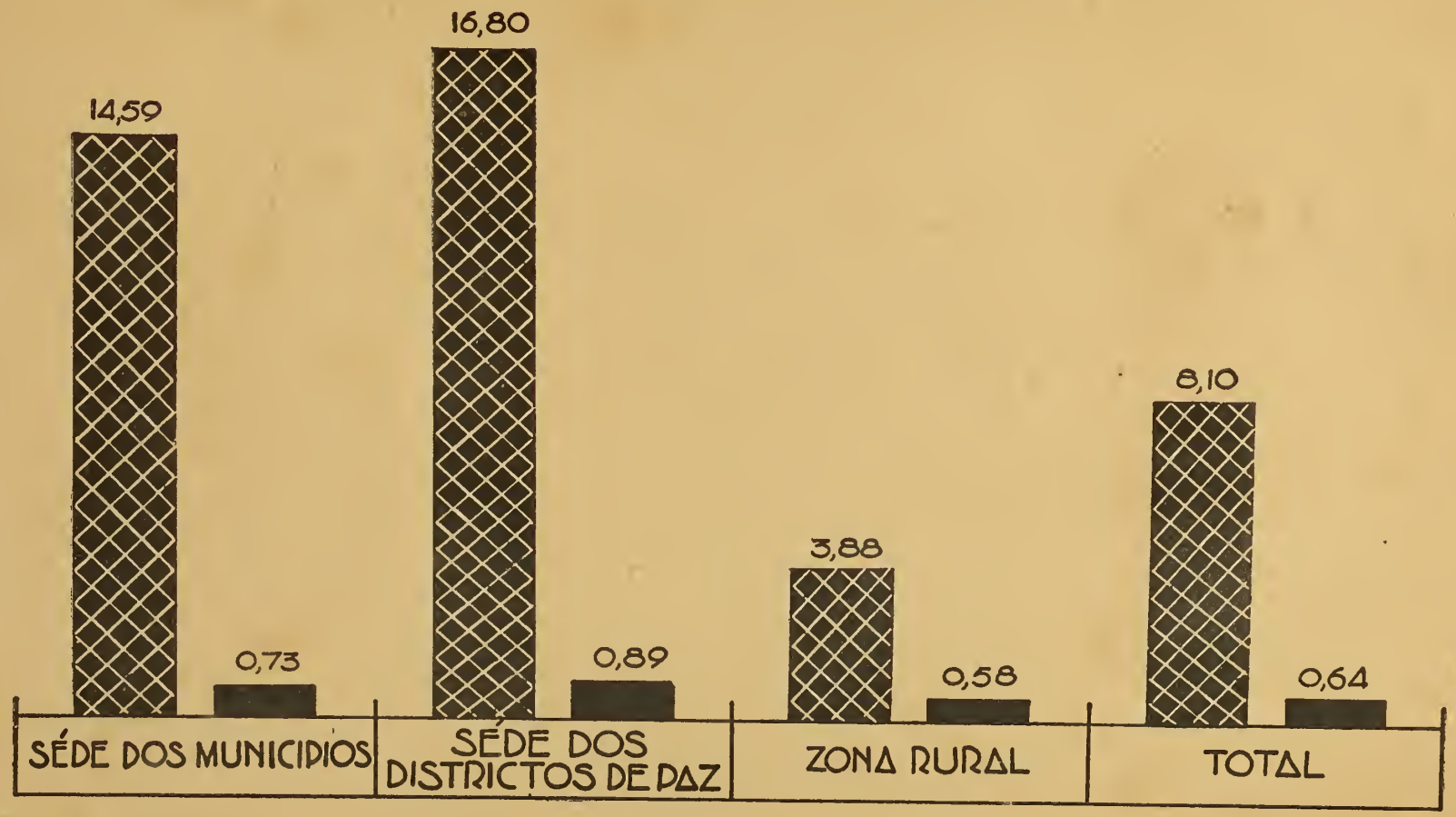

M. FAZENDA
D.A.-NRA-GB
040330
COM. INVENTARIO
PORT 114/73

Êste livro deve ser devolvido na última data carimbada

Imp. Nacional —

Biblioteca do Ministério da Fazenda

6.062 - 48

318.161
R295
T4

São Paulo (estado) Comissão Central do
AUTOR Recenseamento.
Recenseamento escolar ... 1934.
TÍTULO

Este livro deve ser devolvido na última data carimbada